

SCAVI E BONIFICHE	
STERCO	1.027 m ²
SCOTICO	1.886 m ²
FOSSO	1.552 m ²
RIELEVATI	
RIELEVATO	2.19 m ²
TERRENO VEGETALE	1.19 m ²
SOPRASTRUTTURA STRADALE	1.00 m
CASSONETTO (BANCHINA)	1.00 m
CASSONETTO	10.50 m

SEZIONE N. 1
QT. PROGETTO: 303.803
DIST. PROJ.: 0.000
DIST. SUCC.: 20.000


SCAVI E BONIFICHE	
STERCO	0.207 m ²
SCOTICO	13.101 m ²
FOSSO	1.027 m ²
RIELEVATI	
RIELEVATO	2.19 m ²
TERRENO VEGETALE	3.55 m ²
SOPRASTRUTTURA STRADALE	1.00 m
CASSONETTO (BANCHINA)	1.00 m
CASSONETTO	10.50 m

SEZIONE N. 6
QT. PROGETTO: 300.821
DIST. PROJ.: 82.000
DIST. PREC.: 20.000
DIST. SUCC.: 12.947

SCAVI E BONIFICHE	
STERCO	0.207 m ²
SCOTICO	13.101 m ²
FOSSO	1.027 m ²
RIELEVATI	
RIELEVATO	2.19 m ²
TERRENO VEGETALE	3.55 m ²
SOPRASTRUTTURA STRADALE	1.00 m
CASSONETTO (BANCHINA)	1.00 m
CASSONETTO	10.50 m

SEZIONE N. 11
QT. PROGETTO: 308.492
DIST. PROJ.: 160.000
DIST. PREC.: 20.000
DIST. SUCC.: 20.000

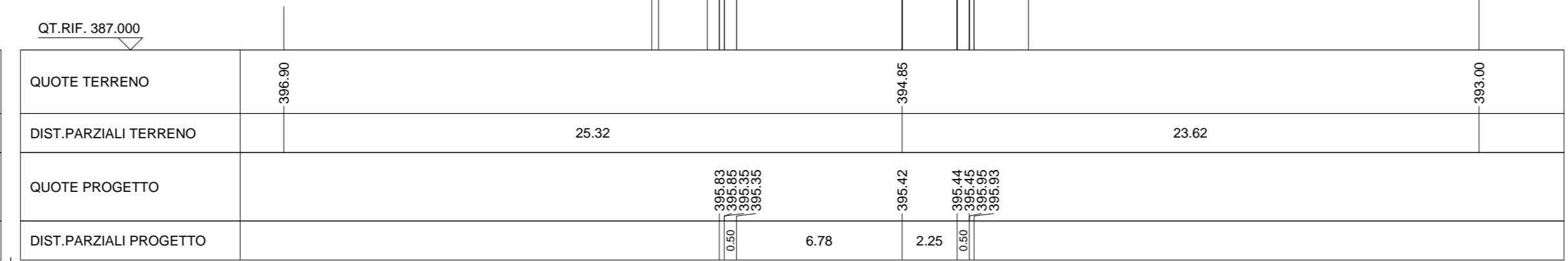
SCALA 1:200



SCAVI E BONIFICHE	
STERCO	1.873 m ²
SCOTICO	2.612 m ²
FOSSO	1.056 m ²
RIELEVATI	
RIELEVATO	0.92 m ²
TERRENO VEGETALE	1.00 m
SOPRASTRUTTURA STRADALE	1.00 m
CASSONETTO (BANCHINA)	1.00 m
CASSONETTO	10.50 m

SEZIONE N. 2
QT. PROGETTO: 304.345
DIST. PROJ.: 20.000
DIST. PREC.: 20.000
DIST. SUCC.: 20.000

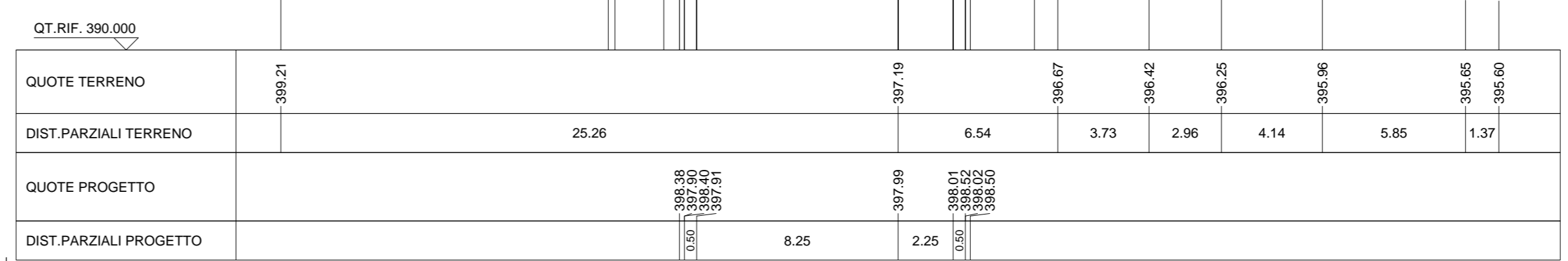
SCALA 1:200



SCAVI E BONIFICHE	
STERCO	0.020 m ²
SCOTICO	13.977 m ²
FOSSO	1.056 m ²
RIELEVATI	
RIELEVATO	2.83 m ²
TERRENO VEGETALE	1.85 m ²
SOPRASTRUTTURA STRADALE	1.00 m
CASSONETTO (BANCHINA)	1.00 m
CASSONETTO	10.50 m

SEZIONE N. 7
QT. PROGETTO: 306.243
DIST. PROJ.: 92.847
DIST. PREC.: 20.000
DIST. SUCC.: 7.063

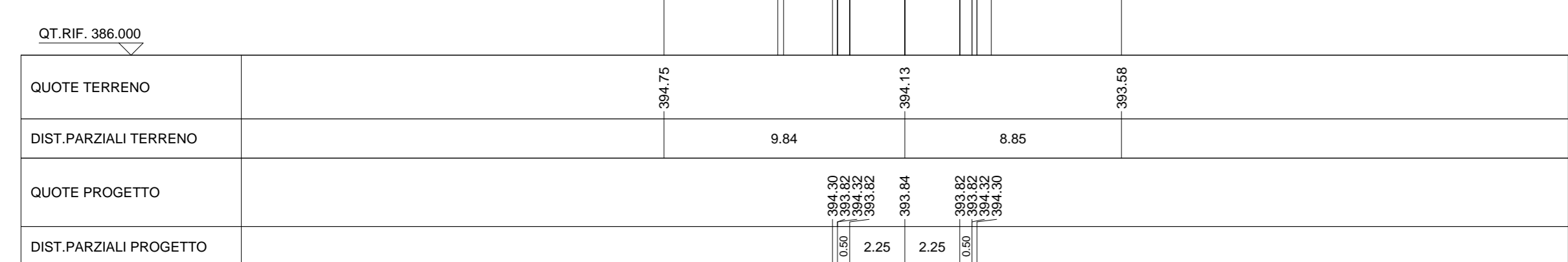
SCALA 1:200



SCAVI E BONIFICHE	
STERCO	0.692 m ²
SCOTICO	2.728 m ²
FOSSO	1.056 m ²
RIELEVATI	
RIELEVATO	3.33 m ²
TERRENO VEGETALE	1.85 m ²
SOPRASTRUTTURA STRADALE	1.00 m
CASSONETTO (BANCHINA)	1.00 m
CASSONETTO	10.50 m

SEZIONE N. 12
QT. PROGETTO: 309.434
DIST. PROJ.: 160.000
DIST. PREC.: 20.000
DIST. SUCC.: 20.000


SCALA 1:200



SCAVI E BONIFICHE	
STERCO	2.745 m ²
SCOTICO	3.612 m ²
FOSSO	1.424 m ²
RIELEVATI	
RIELEVATO	0.56 m ²
TERRENO VEGETALE	0.96 m ²
SOPRASTRUTTURA STRADALE	1.00 m
CASSONETTO (BANCHINA)	1.00 m
CASSONETTO	10.50 m

SEZIONE N. 3
QT. PROGETTO: 304.886
DIST. PROJ.: 40.000
DIST. PREC.: 20.000
DIST. SUCC.: 9.228

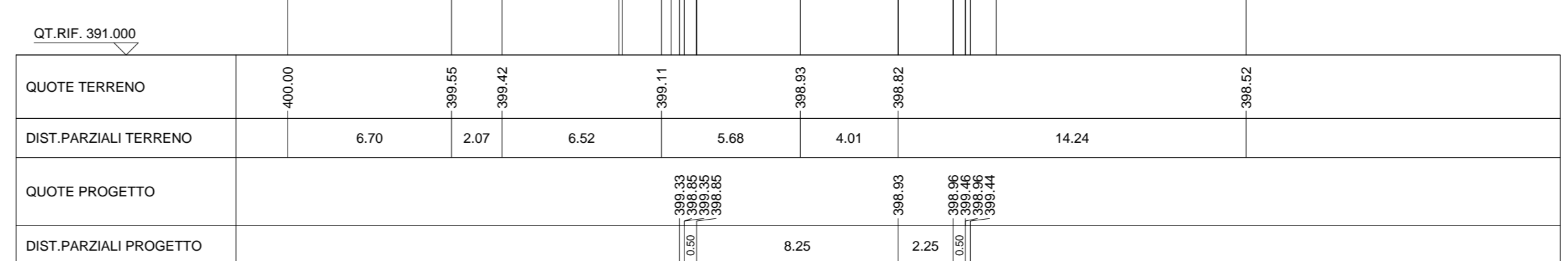
SCALA 1:200



SCAVI E BONIFICHE	
STERCO	0.592 m ²
SCOTICO	13.977 m ²
FOSSO	1.056 m ²
RIELEVATI	
RIELEVATO	15.46 m ²
TERRENO VEGETALE	5.71 m ²
SOPRASTRUTTURA STRADALE	1.00 m
CASSONETTO (BANCHINA)	1.00 m
CASSONETTO	10.50 m

SEZIONE N. 8
QT. PROGETTO: 306.418
DIST. PROJ.: 100.000
DIST. PREC.: 20.000
DIST. SUCC.: 20.000

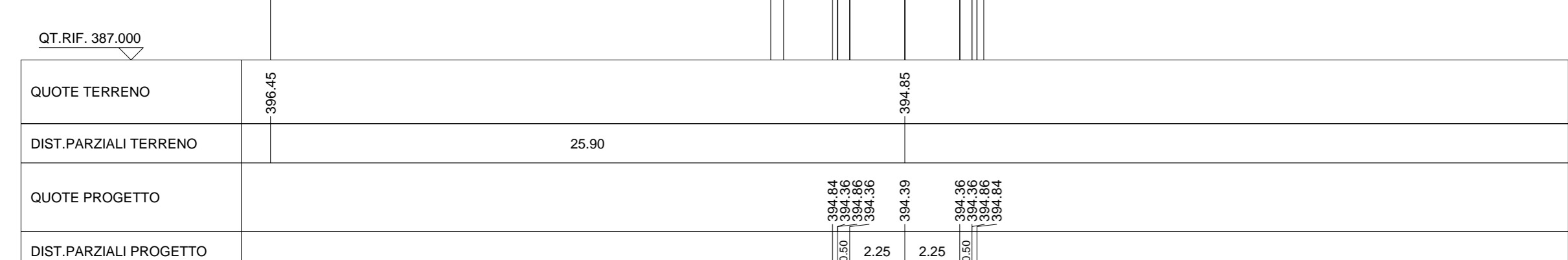
SCALA 1:200



SCAVI E BONIFICHE	
STERCO	2.300 m ²
SCOTICO	3.278 m ²
FOSSO	1.592 m ²
RIELEVATI	
RIELEVATO	0.68 m ²
TERRENO VEGETALE	0.98 m ²
SOPRASTRUTTURA STRADALE	1.00 m
CASSONETTO (BANCHINA)	1.00 m
CASSONETTO	10.50 m

SEZIONE N. 13
QT. PROGETTO: 400.500
DIST. PROJ.: 200.000
DIST. PREC.: 20.000
DIST. SUCC.: 11.460

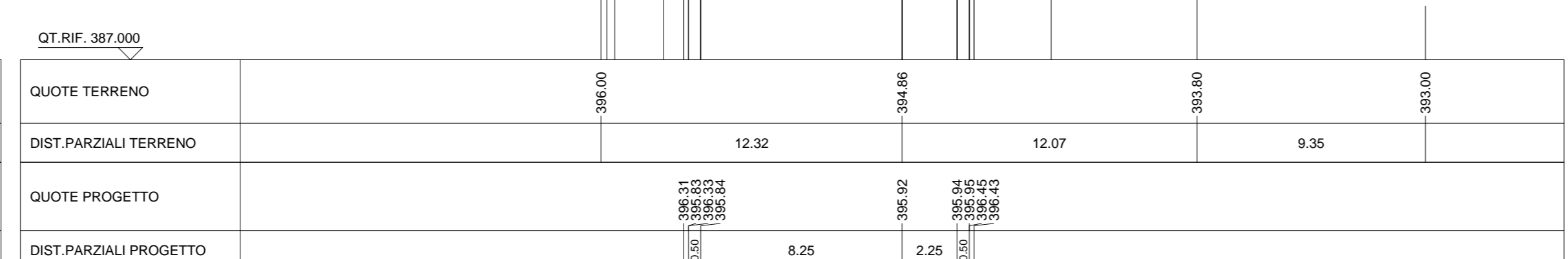
SCALA 1:200



SCAVI E BONIFICHE	
STERCO	4.134 m ²
SCOTICO	3.366 m ²
FOSSO	1.730 m ²
RIELEVATI	
RIELEVATO	0.13 m ²
TERRENO VEGETALE	1.16 m ²
SOPRASTRUTTURA STRADALE	1.00 m
CASSONETTO (BANCHINA)	1.00 m
CASSONETTO	5.55 m

SEZIONE N. 4
QT. PROGETTO: 305.137
DIST. PROJ.: 49.259
DIST. PREC.: 9.239
DIST. SUCC.: 10.781

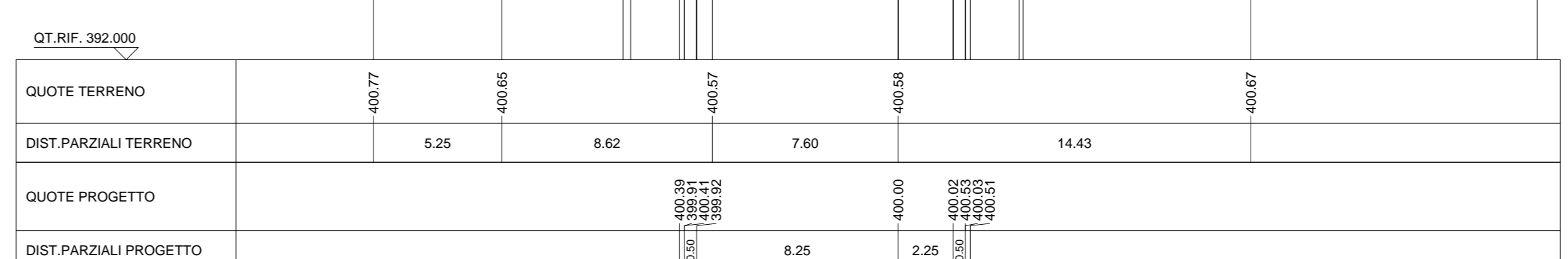
SCALA 1:200



SCAVI E BONIFICHE	
STERCO	0.026 m ²
SCOTICO	13.977 m ²
FOSSO	1.056 m ²
RIELEVATI	
RIELEVATO	11.77 m ²
TERRENO VEGETALE	4.78 m ²
SOPRASTRUTTURA STRADALE	1.00 m
CASSONETTO (BANCHINA)	1.00 m
CASSONETTO	10.50 m

SEZIONE N. 9
QT. PROGETTO: 306.984
DIST. PROJ.: 120.000
DIST. PREC.: 20.000
DIST. SUCC.: 20.000


SCALA 1:200



SCAVI E BONIFICHE	
STERCO	0.273 m ²
SCOTICO	3.029 m ²
FOSSO	2.800 m ²
RIELEVATI	
RIELEVATO	0.06 m ²
TERRENO VEGETALE	1.35 m ²
SOPRASTRUTTURA STRADALE	1.00 m
CASSONETTO (BANCHINA)	1.00 m
CASSONETTO	10.50 m

SEZIONE N. 14
QT. PROGETTO: 401.166
DIST. PROJ.: 110.450
DIST. PREC.: 11.450
DIST. SUCC.: 8.550

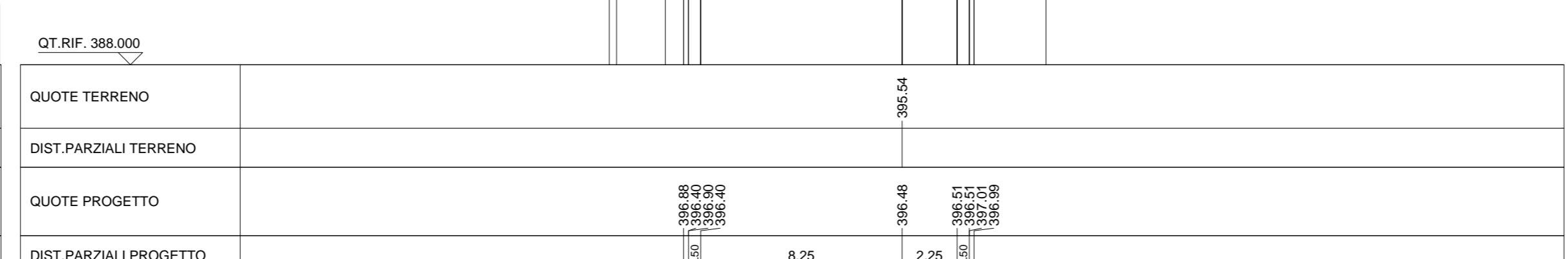
SCALA 1:200



SCAVI E BONIFICHE	
STERCO	4.381 m ²
SCOTICO	3.366 m ²
FOSSO	1.742 m ²
RIELEVATI	
RIELEVATO	0.31 m ²
TERRENO VEGETALE	1.46 m ²
SOPRASTRUTTURA STRADALE	1.00 m
CASSONETTO (BANCHINA)	1.00 m
CASSONETTO	6.77 m

SEZIONE N. 5
QT. PROGETTO: 305.425
DIST. PROJ.: 40.000
DIST. PREC.: 10.781
DIST. SUCC.: 20.000

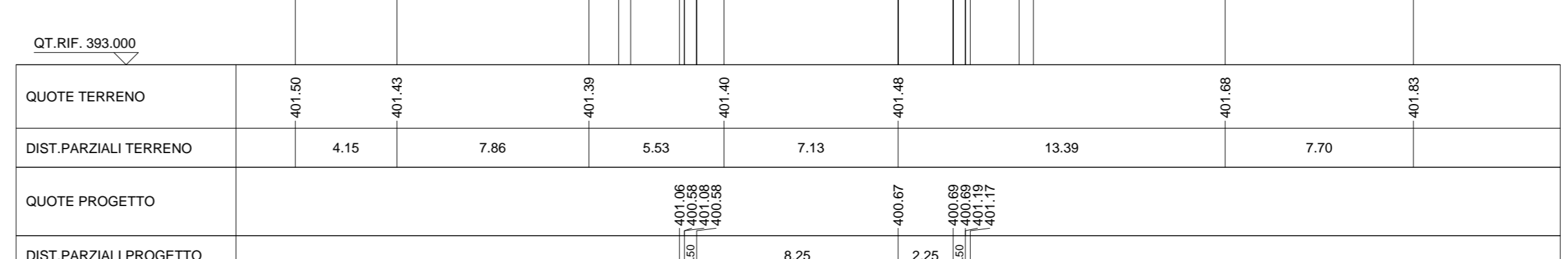
SCALA 1:200



SCAVI E BONIFICHE	
STERCO	0.203 m ²
SCOTICO	13.977 m ²
FOSSO	1.056 m ²
RIELEVATI	
RIELEVATO	11.50 m ²
TERRENO VEGETALE	4.96 m ²
SOPRASTRUTTURA STRADALE	1.00 m
CASSONETTO (BANCHINA)	1.00 m
CASSONETTO	10.50 m

SEZIONE N. 10
QT. PROGETTO: 307.676
DIST. PROJ.: 140.000
DIST. PREC.: 20.000
DIST. SUCC.: 20.000

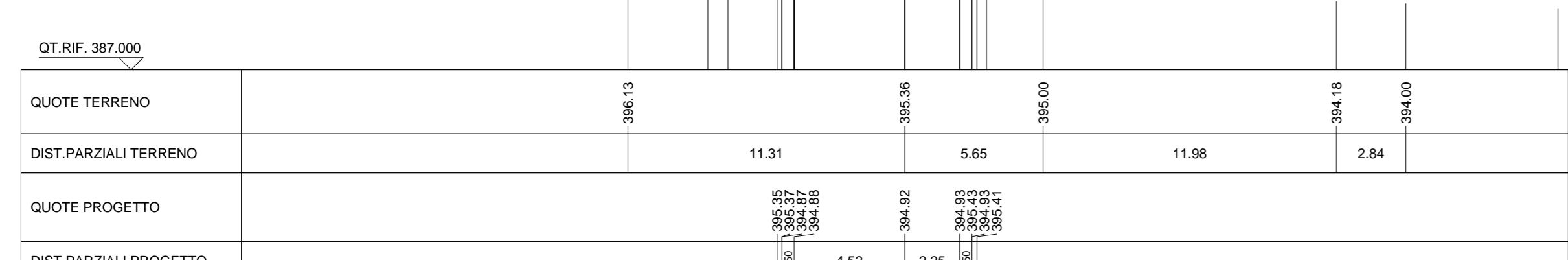
SCALA 1:200



SCAVI E BONIFICHE	
STERCO	11.229 m ²
SCOTICO	1.418 m ²
FOSSO	2.841 m ²
RIELEVATI	
RIELEVATO	0.06 m ²
TERRENO VEGETALE	1.35 m ²
SOPRASTRUTTURA STRADALE	1.00 m
CASSONETTO (BANCHINA)	1.00 m
CASSONETTO	10.50 m

SEZIONE N. 15
QT. PROGETTO: 401.691
DIST. PROJ.: 200.000
DIST. PREC.: 8.550
DIST. SUCC.: 20.000

SCALA 1:200



SCAVI BONEFICHE	12,972 m ²
STERZO	1,872 m ²
SCOTTO	1,872 m ²
FOSCO	1,872 m ²
BELVATO	0,86 m ²
TERMINO VEGETALE	2,26 m ²
SOVRASTRUTTURA STRADALE	1,80 m ²
CASSONETTO BRANCONIA	1,80 m ²
CASSONETTO	10,50 m ²

SEZIONE N. 16
QT. PROGETTO: 403.007
DIST. PROJ.: 140.000
DIST. PREC.: 20.000
DIST. SUCC.: 20.000

SCAVI BONEFICHE	13,971 m ²
STERZO	1,872 m ²
SCOTTO	1,872 m ²
FOSCO	1,872 m ²
BELVATO	0,86 m ²
TERMINO VEGETALE	1,31 m ²
SOVRASTRUTTURA STRADALE	1,80 m ²
CASSONETTO BRANCONIA	1,80 m ²
CASSONETTO	10,50 m ²

SEZIONE N. 21
QT. PROGETTO: 403.180
DIST. PROJ.: 120.000
DIST. PREC.: 18.962
DIST. SUCC.: 10.048

SCAVI BONEFICHE	4,391 m ²
STERZO	1,872 m ²
SCOTTO	1,872 m ²
FOSCO	1,872 m ²
BELVATO	0,86 m ²
TERMINO VEGETALE	1,26 m ²
SOVRASTRUTTURA STRADALE	1,80 m ²
CASSONETTO BRANCONIA	1,80 m ²
CASSONETTO	4,50 m ²

SEZIONE N. 26
QT. PROGETTO: 411.209
DIST. PROJ.: 120.000
DIST. PREC.: 20.000
DIST. SUCC.: 20.000

SCALA 1:200

QT. RIF. 395.000

QUOTE TERRENO	403.16	403.33	403.49	403.60	404.00	404.10	404.40
DIST. PARZIALI TERRENO	12.98	0.24	3.68	11.41	10.35		
QUOTE PROGETTO	403.16	403.21	403.21	403.21	403.21	403.21	403.21
DIST. PARZIALI PROGETTO	12.98	8.25	2.25				

SCAVI BONEFICHE	14,812 m ²
STERZO	1,872 m ²
SCOTTO	1,872 m ²
FOSCO	1,872 m ²
BELVATO	0,86 m ²
TERMINO VEGETALE	2,13 m ²
SOVRASTRUTTURA STRADALE	1,80 m ²
CASSONETTO BRANCONIA	1,80 m ²
CASSONETTO	10,50 m ²

SEZIONE N. 17
QT. PROGETTO: 404.435
DIST. PROJ.: 200.000
DIST. PREC.: 20.000
DIST. SUCC.: 20.000

SCALA 1:200

QT. RIF. 400.000

QUOTE TERRENO	400.32	400.87	400.90	400.92	410.00
DIST. PARZIALI TERRENO	12.06	3.91	8.82	5.81	
QUOTE PROGETTO	400.32	400.69	400.70	400.70	400.70
DIST. PARZIALI PROGETTO	12.06	8.25	2.25		

SCAVI BONEFICHE	3,381 m ²
STERZO	0,86 m ²
SCOTTO	1,872 m ²
FOSCO	1,872 m ²
BELVATO	0,86 m ²
TERMINO VEGETALE	1,22 m ²
SOVRASTRUTTURA STRADALE	1,80 m ²
CASSONETTO BRANCONIA	1,80 m ²
CASSONETTO	9,27 m ²

SEZIONE N. 22
QT. PROGETTO: 400.679
DIST. PROJ.: 200.000
DIST. PREC.: 20.048
DIST. SUCC.: 20.000

SCALA 1:200

QT. RIF. 403.000

QUOTE TERRENO	410.06	411.40
DIST. PARZIALI TERRENO	9.46	
QUOTE PROGETTO	410.06	410.71
DIST. PARZIALI PROGETTO	9.46	2.25

SCAVI BONEFICHE	0,071 m ²
STERZO	0,000 m ²
SCOTTO	0,000 m ²
FOSCO	0,000 m ²
BELVATO	0,000 m ²
TERMINO VEGETALE	0,000 m ²
SOVRASTRUTTURA STRADALE	0,000 m ²
CASSONETTO BRANCONIA	0,000 m ²
CASSONETTO	0,000 m ²

SEZIONE N. 27
QT. PROGETTO: 411.188
DIST. PROJ.: 400.000
DIST. PREC.: 20.000
DIST. SUCC.: 20.000

SCALA 1:200

QT. RIF. 397.000

QUOTE TERRENO	404.30	404.91	405.04	405.35	405.40	406.00
DIST. PARZIALI TERRENO	21.87	4.02	6.44	3.78	12.22	
QUOTE PROGETTO	404.30	404.34	404.34	404.34	404.34	404.34
DIST. PARZIALI PROGETTO	21.87	8.25	2.25			

SCAVI BONEFICHE	11,487 m ²
STERZO	1,872 m ²
SCOTTO	1,872 m ²
FOSCO	2,338 m ²
BELVATO	1,16 m ²
TERMINO VEGETALE	1,16 m ²
SOVRASTRUTTURA STRADALE	1,80 m ²
CASSONETTO BRANCONIA	1,80 m ²
CASSONETTO	10,50 m ²

SEZIONE N. 18
QT. PROGETTO: 405.884
DIST. PROJ.: 200.000
DIST. PREC.: 20.000
DIST. SUCC.: 20.000

SCALA 1:200

QT. RIF. 401.000

QUOTE TERRENO	402.28	406.87	409.00	410.00	410.86
DIST. PARZIALI TERRENO	11.59	13.74	6.38	11.83	
QUOTE PROGETTO	402.28	409.19	409.19	409.19	409.19
DIST. PARZIALI PROGETTO	11.59	7.02	2.25		

SCAVI BONEFICHE	6,685 m ²
STERZO	1,872 m ²
SCOTTO	1,872 m ²
FOSCO	2,338 m ²
BELVATO	0,86 m ²
TERMINO VEGETALE	0,86 m ²
SOVRASTRUTTURA STRADALE	1,80 m ²
CASSONETTO BRANCONIA	1,80 m ²
CASSONETTO	6,87 m ²

SEZIONE N. 23
QT. PROGETTO: 410.452
DIST. PROJ.: 300.000
DIST. PREC.: 20.000
DIST. SUCC.: 18.962

SCALA 1:200

QT. RIF. 402.000

QUOTE TERRENO	409.00	410.55	411.51
DIST. PARZIALI TERRENO	21.61	14.39	
QUOTE PROGETTO	409.00	410.89	410.89
DIST. PARZIALI PROGETTO	21.61	2.25	

SCAVI BONEFICHE	0,024 m ²
STERZO	0,000 m ²
SCOTTO	0,000 m ²
FOSCO	0,000 m ²
BELVATO	0,000 m ²
TERMINO VEGETALE	0,000 m ²
SOVRASTRUTTURA STRADALE	0,000 m ²
CASSONETTO BRANCONIA	0,000 m ²
CASSONETTO	0,000 m ²

SEZIONE N. 28
QT. PROGETTO: 411.188
DIST. PROJ.: 400.000
DIST. PREC.: 20.000
DIST. SUCC.: 20.000

SCALA 1:200

QT. RIF. 398.000

QUOTE TERRENO	405.37	406.52	407.26	407.36
DIST. PARZIALI TERRENO	25.71	15.47	6.25	
QUOTE PROGETTO	405.37	405.38	405.38	405.38
DIST. PARZIALI PROGETTO	25.71	8.25	2.25	

SCAVI BONEFICHE	8,127 m ²
STERZO	1,872 m ²
SCOTTO	1,872 m ²
FOSCO	1,872 m ²
BELVATO	0,86 m ²
TERMINO VEGETALE	0,86 m ²
SOVRASTRUTTURA STRADALE	1,80 m ²
CASSONETTO BRANCONIA	1,80 m ²
CASSONETTO	10,50 m ²

SEZIONE N. 19
QT. PROGETTO: 407.332
DIST. PROJ.: 200.000
DIST. PREC.: 20.000
DIST. SUCC.: 20.000

SCALA 1:200

QT. RIF. 402.000

QUOTE TERRENO	410.00	410.81	412.29	412.81
DIST. PARZIALI TERRENO	11.68	21.35	4.39	
QUOTE PROGETTO	410.00	410.05	410.05	410.05
DIST. PARZIALI PROGETTO	11.68	4.57	2.25	

SCAVI BONEFICHE	10,441 m ²
STERZO	1,872 m ²
SCOTTO	1,872 m ²
FOSCO	5,057 m ²
BELVATO	0,86 m ²
TERMINO VEGETALE	0,86 m ²
SOVRASTRUTTURA STRADALE	1,80 m ²
CASSONETTO BRANCONIA	1,80 m ²
CASSONETTO	4,50 m ²

SEZIONE N. 24
QT. PROGETTO: 410.939
DIST. PROJ.: 18.962
DIST. PREC.: 21.048
DIST. SUCC.: 21.048

SCALA 1:200

QT. RIF. 401.000

QUOTE TERRENO	407.27	409.50	409.97	411.00
DIST. PARZIALI TERRENO	11.32	12.44	12.22	
QUOTE PROGETTO	407.27	410.07	410.07	410.07
DIST. PARZIALI PROGETTO	11.32	2.25	2.25	

SCAVI BONEFICHE	0,024 m ²
STERZO	0,000 m ²
SCOTTO	0,000 m ²
FOSCO	1,016 m ²
BELVATO	0,000 m ²
TERMINO VEGETALE	0,000 m ²
SOVRASTRUTTURA STRADALE	0,000 m ²
CASSONETTO BRANCONIA	0,000 m ²
CASSONETTO	0,000 m ²

SEZIONE N. 29
QT. PROGETTO: 411.147
DIST. PROJ.: 400.000
DIST. PREC.: 20.000
DIST. SUCC.: 20.000

SCALA 1:200

QT. RIF. 399.000

QUOTE TERRENO	406.37	406.85	407.64
DIST. PARZIALI TERRENO	6.38	18.78	
QUOTE PROGETTO	406.37	406.38	406.38
DIST. PARZIALI PROGETTO	6.38	8.25	2.25

SCAVI BONEFICHE	3,809 m ²
STERZO	0,86 m ²
SCOTTO	1,294 m ²
FOSCO	0,66 m ²
BELVATO	1,15 m ²
TERMINO VEGETALE	1,15 m ²
SOVRASTRUTTURA STRADALE	1,80 m ²
CASSONETTO BRANCONIA	1,80 m ²
CASSONETTO	10,50 m ²

SEZIONE N. 20
QT. PROGETTO: 408.639
DIST. PROJ.: 200.000
DIST. PREC.: 20.000
DIST. SUCC.: 9.962

SCALA 1:200

QT. RIF. 403.000

QUOTE TERRENO	410.48	410.75	411.28	412.23	412.48
DIST. PARZIALI TERRENO	4.60	8.35	8.90	4.43	3.08
QUOTE PROGETTO	410.48	410.44	410.44	410.44	410.44
DIST. PARZIALI PROGETTO	4.60	2.25	2.25		

SCAVI BONEFICHE	9,276 m ²
STERZO	1,872 m ²
SCOTTO	1,872 m ²
FOSCO	4,513 m ²
BELVATO	0,86 m ²
TERMINO VEGETALE	0,86 m ²
SOVRASTRUTTURA STRADALE	1,80 m ²
CASSONETTO BRANCONIA	1,80 m ²
CASSONETTO	4,50 m ²

SEZIONE N. 25
QT. PROGETTO: 411.199
DIST. PROJ.: 400.000
DIST. PREC.: 21.048
DIST. SUCC.: 20.000

SCALA 1:200

QT. RIF. 401.000

QUOTE TERRENO	408.00	409.00	409.84	410.39	411.31
DIST. PARZIALI TERRENO	10.49	9.50	5.55	8.84	3.75
QUOTE PROGETTO	408.00	410.00	410.00	410.00	410.00
DIST. PARZIALI PROGETTO	10.49	2.25	2.25		

SCAVI BONEFICHE	0,000 m ²
STERZO	0,000 m ²
SCOTTO	0,000 m ²
FOSCO	1,016 m ²
BELVATO	0,000 m ²
TERMINO VEGETALE	0,000 m ²
SOVRASTRUTTURA STRADALE	0,000 m ²
CASSONETTO BRANCONIA	0,000 m ²
CASSONETTO	0,000 m ²

SEZIONE N. 30
QT. PROGETTO: 411.127
DIST. PROJ.: 400.000
DIST. PREC.: 20.000
DIST. SUCC.: 20.000

SCALA 1:200

QT. RIF. 400.000

QUOTE TERRENO	407.76	407.74	408.13	408.60	409.65	410.00
DIST. PARZIALI TERRENO	10.62	5.66	8.37	17.29	5.58	
QUOTE PROGETTO	407.76	407.76	407.76	407.76	407.76	407.76
DIST. PARZIALI PROGETTO	10.62	8.25	2.25			

SCAVI BONEFICHE	3,809 m ²
STERZO	0,86 m ²
SCOTTO	1,294 m ²
FOSCO	0,66 m ²
BELVATO	1,15 m ²
TERMINO VEGETALE	1,15 m ²
SOVRASTRUTTURA STRADALE	1,80 m ²
CASSONETTO BRANCONIA	1,80 m ²
CASSONETTO	10,50 m ²

SEZIONE N. 21
QT. PROGETTO: 408.639
DIST. PROJ.: 200.000
DIST. PREC.: 20.000
DIST. SUCC.: 9.962

SCALA 1:200

QT. RIF. 404.000

QUOTE TERRENO	410.00	411.00	411.37	412.04	413.00	413.52	414.00
DIST. PARZIALI TERRENO	10.80	4.50	8.30	12.56	7.00	6.02	
QUOTE PROGETTO	410.00	410.70	410.70	410.70	410.70	410.70	410.70
DIST. PARZIALI PROGETTO	10.80	2.25	2.25				

SCAVI BONEFICHE	9,276 m ²
STERZO	1,872 m ²
SCOTTO	1,872 m ²
FOSCO	4,513 m ²
BELVATO	0,86 m ²
TERMINO VEGETALE	0,86 m ²
SOVRASTRUTTURA STRADALE	1,80 m ²
CASSONETTO BRANCONIA	1,80 m ²
CASSONETTO	4,50 m ²

