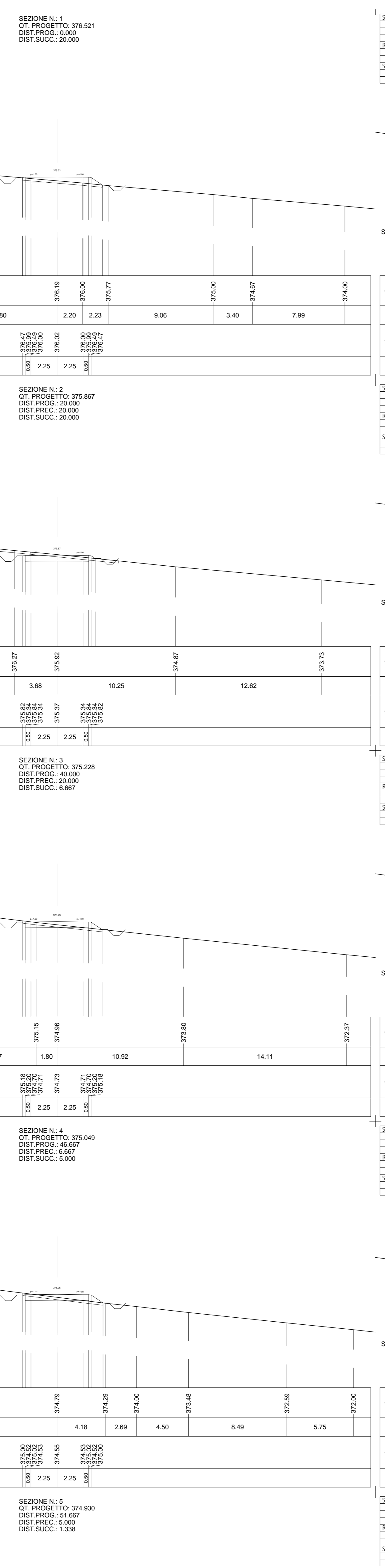
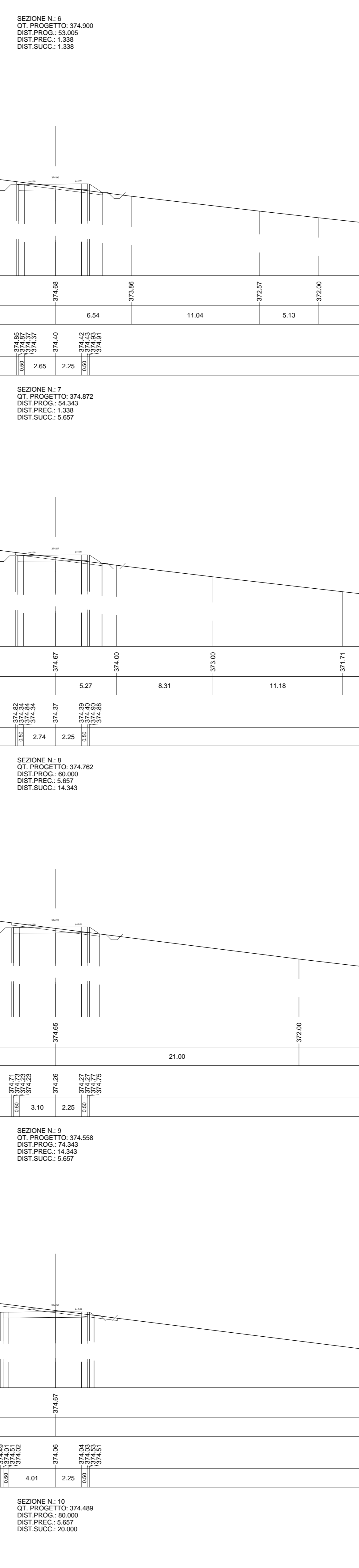


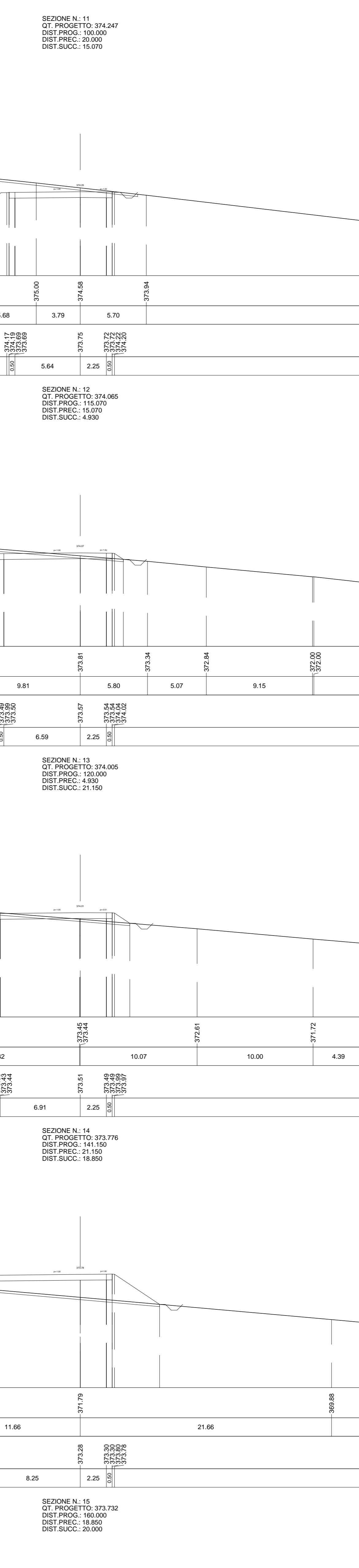
SCAVI BONIFICHE (TABLES): 1, 2, 3, 4, 5, 6, 7, 8, 9, 10, 11, 12, 13, 14, 15. Each table lists: SCAVI BONIFICHE, STEREO, SCOPPIO, FOSCO, RELEVATO, TERENO VEGETALE, SOVRASTRUTTURA STRADALE, CASSONETTO TRANSVERSALI, CASSONETTO.



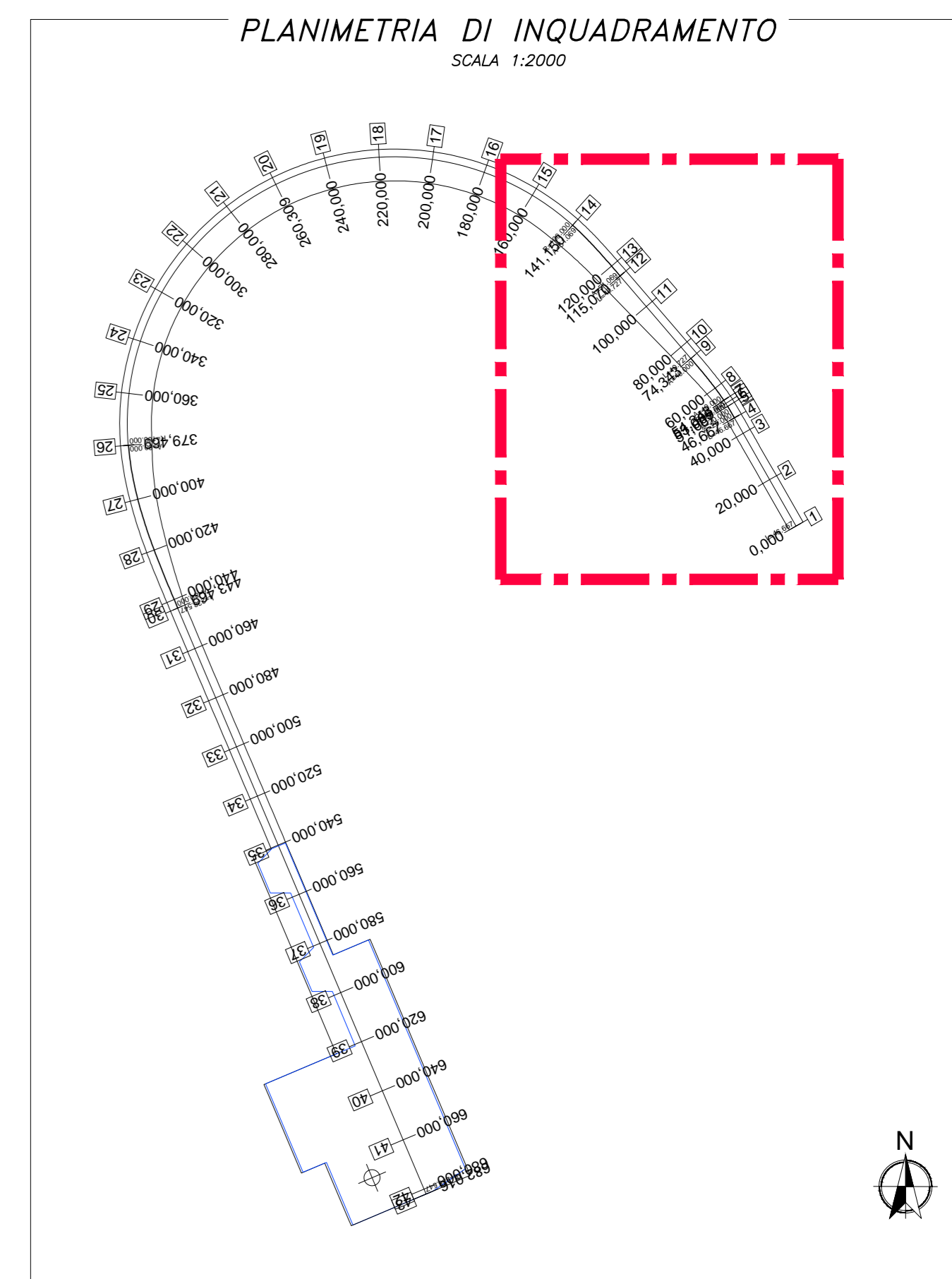
QUOTE TERRENO, DIST. PARZIALI TERRENO, QUOTE PROGETTO, DIST. PARZIALI PROGETTO (TABLES): 1-15. Each table provides data for the corresponding cross-section.



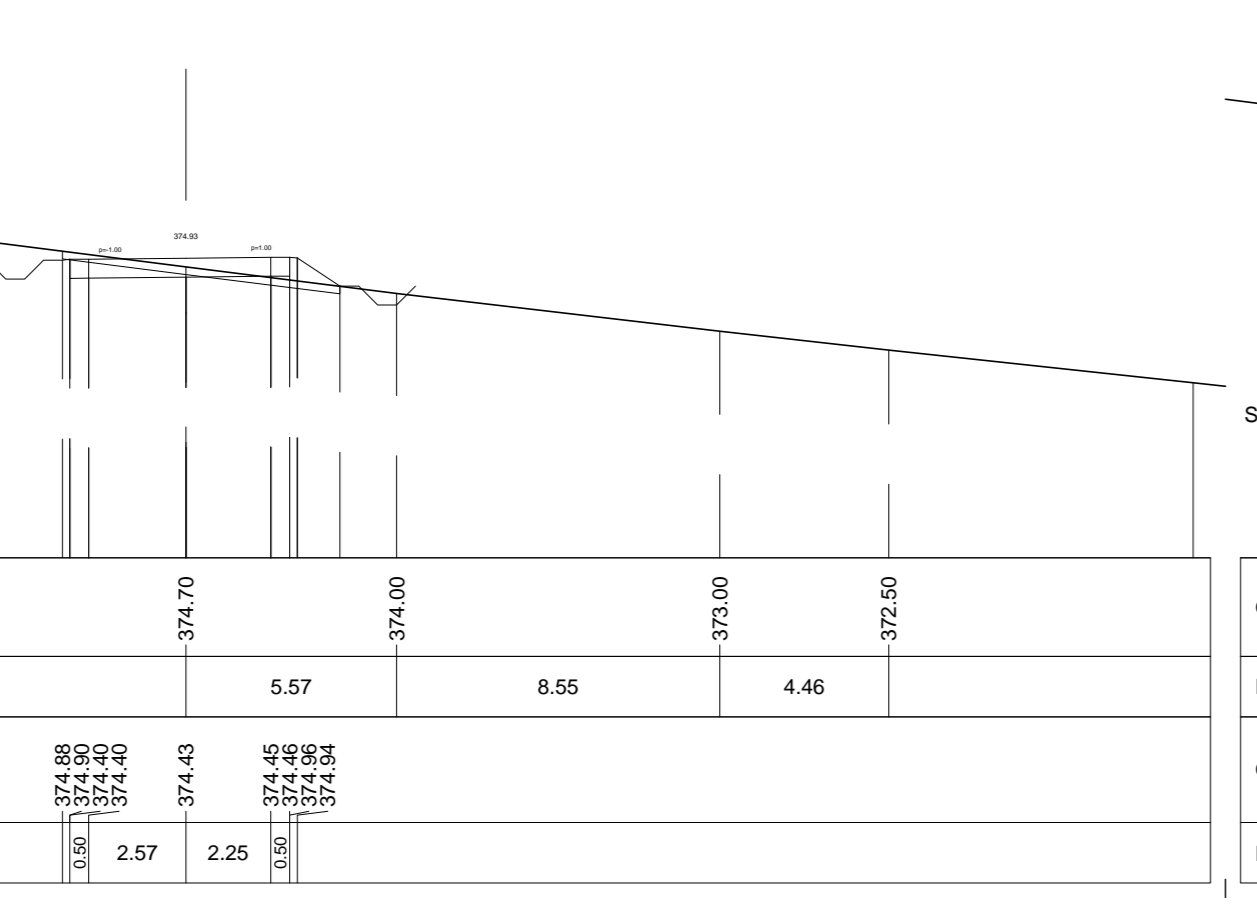
QUOTE TERRENO, DIST. PARZIALI TERRENO, QUOTE PROGETTO, DIST. PARZIALI PROGETTO (TABLES): 1-15. Each table provides data for the corresponding cross-section.



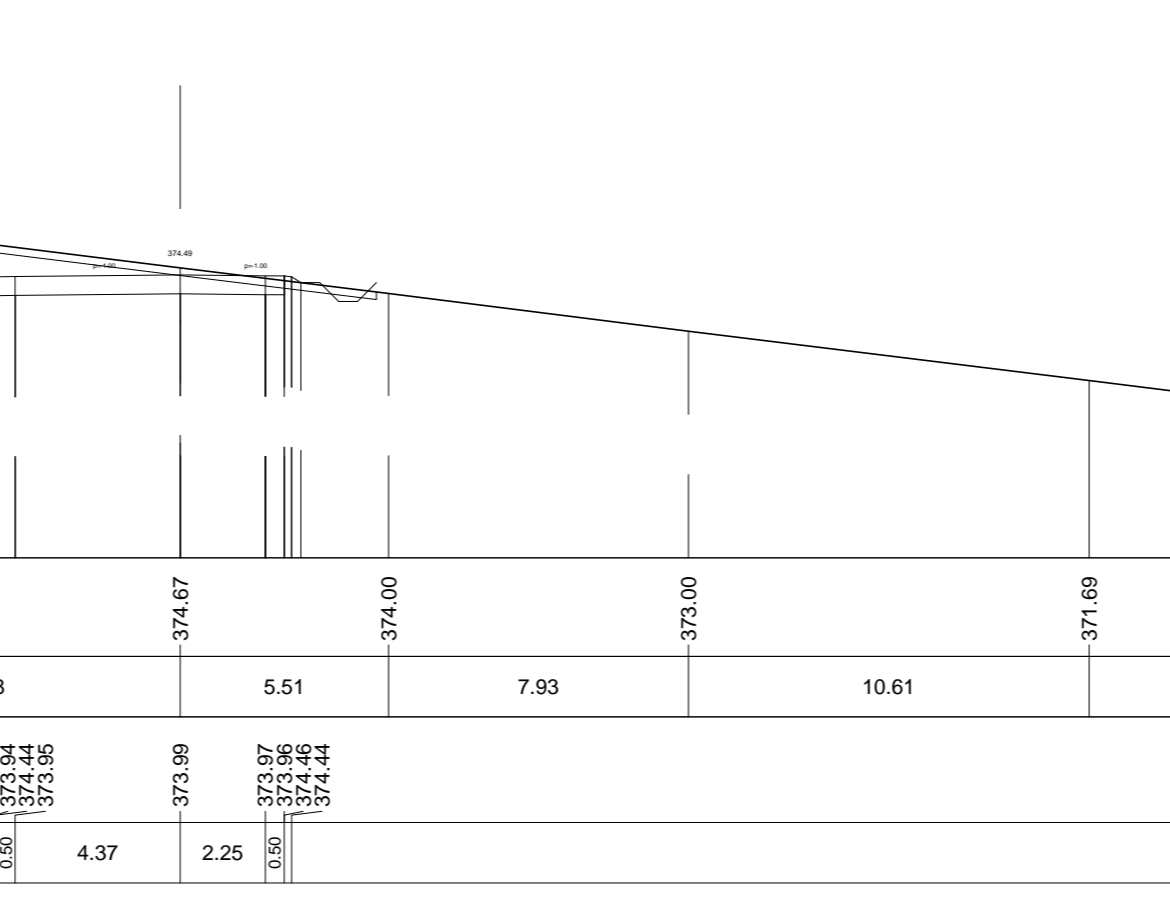
QUOTE TERRENO, DIST. PARZIALI TERRENO, QUOTE PROGETTO, DIST. PARZIALI PROGETTO (TABLES): 1-15. Each table provides data for the corresponding cross-section.



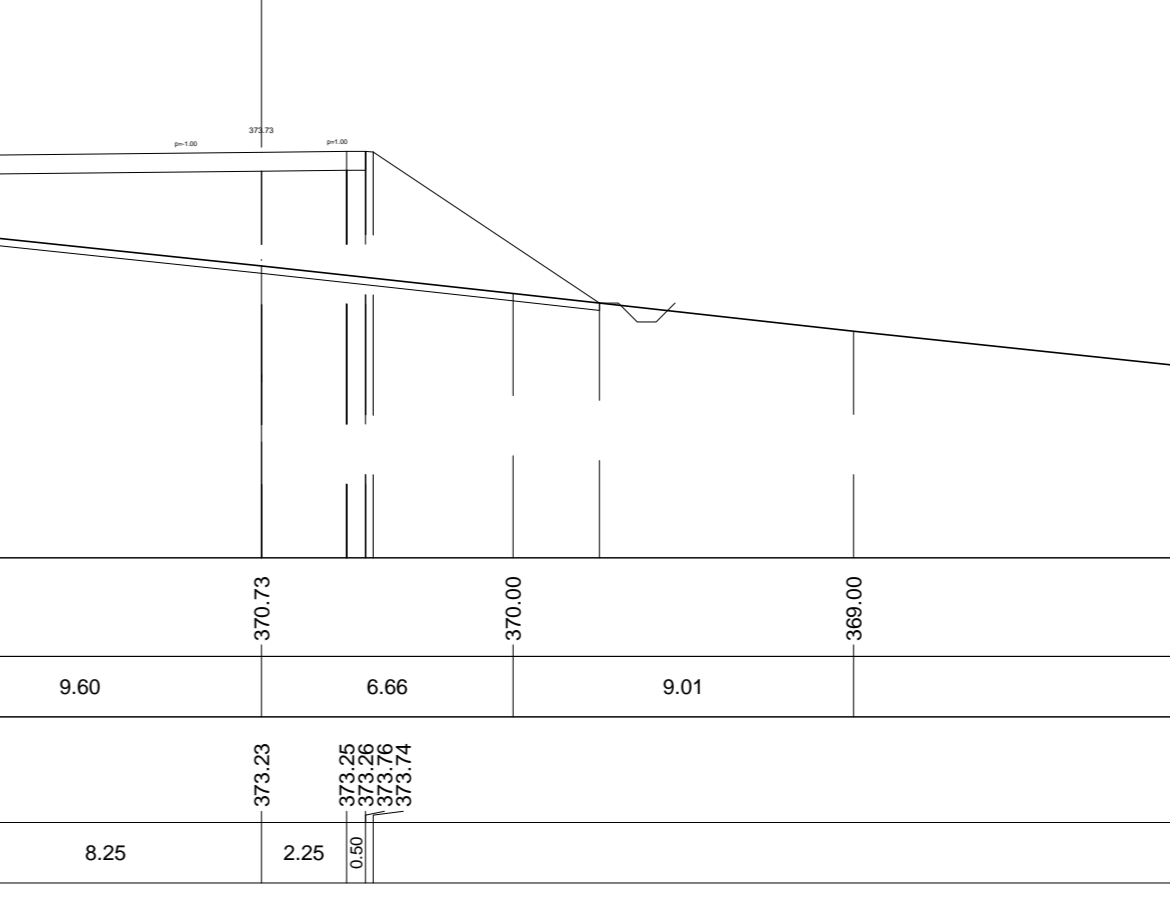
SCAVI BONIFICHE (TABLES): 16-20. Continuation of the excavation tables.



QUOTE TERRENO, DIST. PARZIALI TERRENO, QUOTE PROGETTO, DIST. PARZIALI PROGETTO (TABLES): 16-20.



QUOTE TERRENO, DIST. PARZIALI TERRENO, QUOTE PROGETTO, DIST. PARZIALI PROGETTO (TABLES): 16-20.



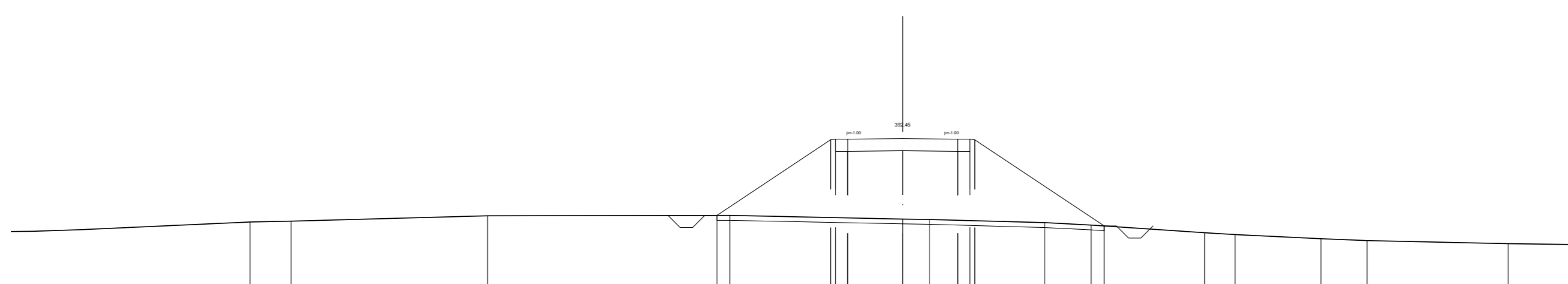
QUOTE TERRENO, DIST. PARZIALI TERRENO, QUOTE PROGETTO, DIST. PARZIALI PROGETTO (TABLES): 16-20.

Project information block including: REV table, Logos (Montana, Poveglia Wind Gruppo Novello), Project name (IMPIANTO EOLICO "CHIARAMONTI" DA 34 MW), Scale (1:2000), and contact details.



SCAVI BENEFICHE	
STERZO	15,854 m <sup>2</sup>
SCOPPIO	13,572 m <sup>2</sup>
FOSCO	1,000 m <sup>2</sup>
RIELEVATO	33,89 m <sup>2</sup>
TERRINO VEGETALE	11,55 m <sup>2</sup>
SOPRASTRUTTURA STRADALE	1,00 m
CASSONETTO MANICINIAI	4,50 m
CASSONETTO	4,50 m

SEZIONE N. 31  
DT. PROGETTO: 392.449  
DIST. PROJ.: 460.000  
DIST. PREC.: 16.531  
DIST. SUCC.: 20.000

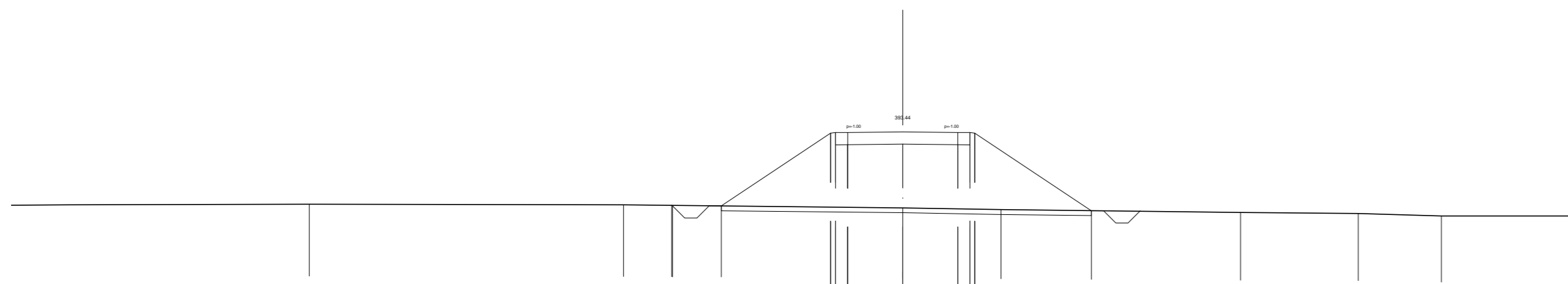


SCALA 1:200

QT. RIF. 382.000	
QUOTE TERRENO	389.06
DIST. PARZIALI TERRENO	8.04    389.28    9.81    7.08    389.15    389.13    4.72    389.00    389.90    4.64    388.69    388.61    3.52    388.34    388.27    5.77    388.14
QUOTE PROGETTO	389.06    389.28    389.28    389.28    389.28    389.28    389.28    389.28    389.28    389.28    389.28    389.28    389.28    389.28    389.28    389.28    389.28
DIST. PARZIALI PROGETTO	2.25    2.25    2.25    2.25    2.25    2.25    2.25    2.25    2.25    2.25    2.25    2.25    2.25    2.25    2.25    2.25    2.25

SCAVI BENEFICHE	
STERZO	0,000 m <sup>2</sup>
SCOPPIO	33,581 m <sup>2</sup>
FOSCO	1,000 m <sup>2</sup>
RIELEVATO	33,89 m <sup>2</sup>
TERRINO VEGETALE	11,55 m <sup>2</sup>
SOPRASTRUTTURA STRADALE	1,00 m
CASSONETTO MANICINIAI	4,50 m
CASSONETTO	4,50 m

SEZIONE N. 32  
DT. PROGETTO: 393.443  
DIST. PROJ.: 480.000  
DIST. PREC.: 20.000  
DIST. SUCC.: 20.000

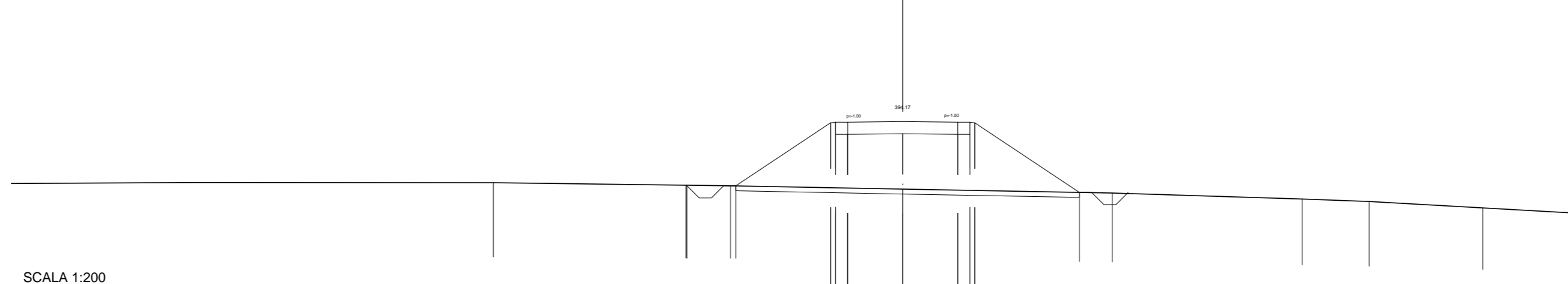


SCALA 1:200

QT. RIF. 383.000	
QUOTE TERRENO	390.08
DIST. PARZIALI TERRENO	12.86    390.48    11.43    4.03    390.28    9.80    390.14    4.82    390.10    3.40    390.00
QUOTE PROGETTO	390.08    390.48    390.48    390.48    390.48    390.48    390.48    390.48    390.48    390.48    390.48
DIST. PARZIALI PROGETTO	2.25    2.25    2.25    2.25    2.25    2.25    2.25    2.25    2.25    2.25    2.25

SCAVI BENEFICHE	
STERZO	0,000 m <sup>2</sup>
SCOPPIO	33,581 m <sup>2</sup>
FOSCO	0,993 m <sup>2</sup>
RIELEVATO	27,44 m <sup>2</sup>
TERRINO VEGETALE	3,96 m <sup>2</sup>
SOPRASTRUTTURA STRADALE	1,00 m
CASSONETTO MANICINIAI	4,50 m
CASSONETTO	4,50 m

SEZIONE N. 33  
DT. PROGETTO: 394.171  
DIST. PROJ.: 500.000  
DIST. PREC.: 20.000  
DIST. SUCC.: 20.000

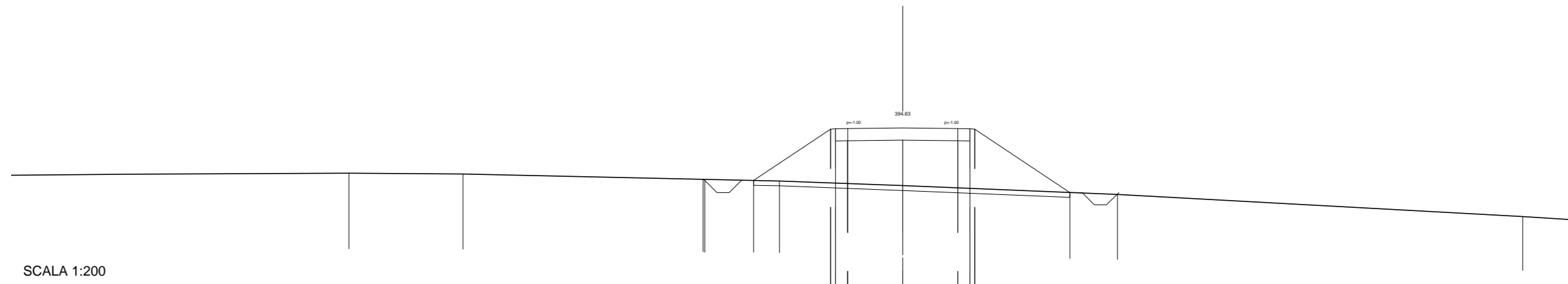


SCALA 1:200

QT. RIF. 384.000	
QUOTE TERRENO	391.67
DIST. PARZIALI TERRENO	9.70    391.54    7.05    391.48    8.58    391.24    7.77    391.00    390.90    4.64    390.83
QUOTE PROGETTO	391.67    391.67    391.67    391.67    391.67    391.67    391.67    391.67    391.67    391.67    391.67
DIST. PARZIALI PROGETTO	2.25    2.25    2.25    2.25    2.25    2.25    2.25    2.25    2.25    2.25    2.25

SCAVI BENEFICHE	
STERZO	0,000 m <sup>2</sup>
SCOPPIO	33,581 m <sup>2</sup>
FOSCO	0,925 m <sup>2</sup>
RIELEVATO	21,89 m <sup>2</sup>
TERRINO VEGETALE	3,55 m <sup>2</sup>
SOPRASTRUTTURA STRADALE	1,00 m
CASSONETTO MANICINIAI	4,50 m
CASSONETTO	4,50 m

SEZIONE N. 34  
DT. PROGETTO: 394.631  
DIST. PROJ.: 520.000  
DIST. PREC.: 20.000  
DIST. SUCC.: 20.000

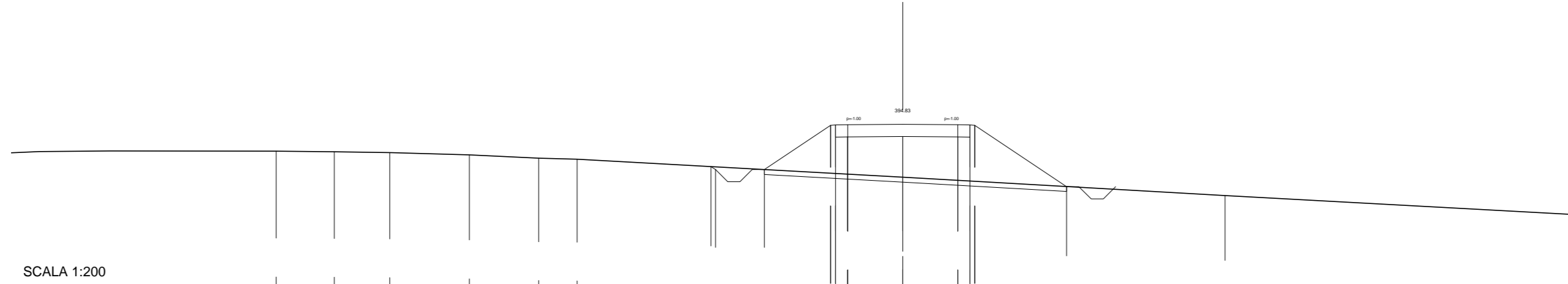


SCALA 1:200

QT. RIF. 385.000	
QUOTE TERRENO	392.28
DIST. PARZIALI TERRENO	4.67    392.75    12.95    5.04    392.27    8.79    391.91    16.59    391.00
QUOTE PROGETTO	392.28    392.28    392.28    392.28    392.28    392.28    392.28    392.28    392.28
DIST. PARZIALI PROGETTO	2.25    2.25    2.25    2.25    2.25    2.25    2.25    2.25    2.25

SCAVI BENEFICHE	
STERZO	0,000 m <sup>2</sup>
SCOPPIO	32,374 m <sup>2</sup>
FOSCO	1,013 m <sup>2</sup>
RIELEVATO	19,44 m <sup>2</sup>
TERRINO VEGETALE	8,00 m <sup>2</sup>
SOPRASTRUTTURA STRADALE	1,00 m
CASSONETTO MANICINIAI	4,50 m
CASSONETTO	4,50 m

SEZIONE N. 35  
DT. PROGETTO: 394.628  
DIST. PROJ.: 540.000  
DIST. PREC.: 20.000  
DIST. SUCC.: 20.000

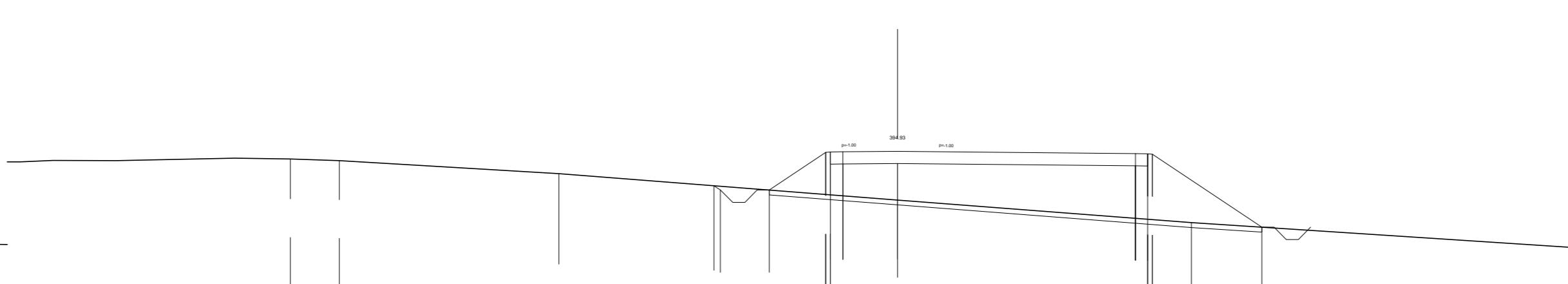


SCALA 1:200

QT. RIF. 385.000	
QUOTE TERRENO	392.72    392.70    392.67    392.67    392.63    392.60    392.06    391.80
DIST. PARZIALI TERRENO	2.38    2.27    3.26    2.84    1.57    13.33    13.19
QUOTE PROGETTO	392.72    392.72    392.72    392.72    392.72    392.72    392.72    392.72
DIST. PARZIALI PROGETTO	2.25    2.25    2.25    2.25    2.25    2.25    2.25    2.25

SCAVI BENEFICHE	
STERZO	0,000 m <sup>2</sup>
SCOPPIO	33,581 m <sup>2</sup>
FOSCO	1,042 m <sup>2</sup>
RIELEVATO	33,89 m <sup>2</sup>
TERRINO VEGETALE	4,64 m <sup>2</sup>
SOPRASTRUTTURA STRADALE	1,00 m
CASSONETTO MANICINIAI	12,00 m
CASSONETTO	12,00 m

SEZIONE N. 36  
DT. PROGETTO: 394.626  
DIST. PROJ.: 560.000  
DIST. PREC.: 20.000  
DIST. SUCC.: 20.000

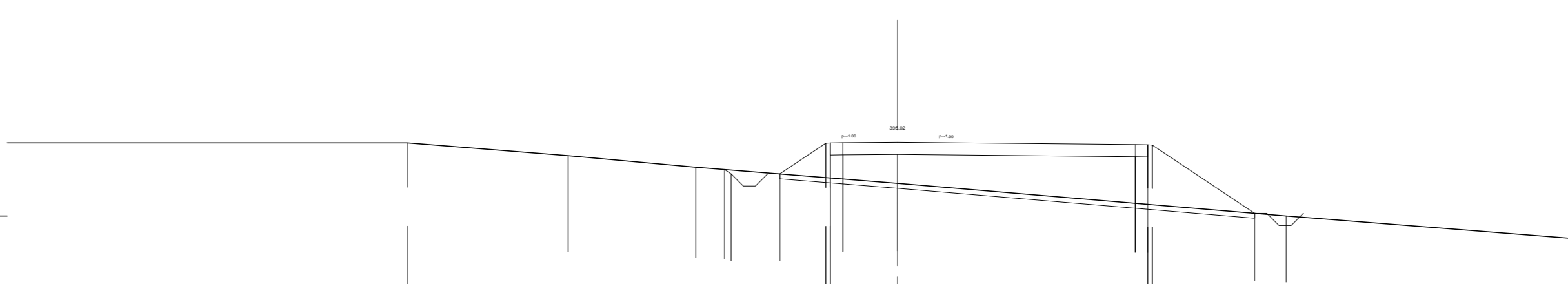


SCALA 1:200

QT. RIF. 385.000	
QUOTE TERRENO	394.61
DIST. PARZIALI TERRENO	2.01    9.00    13.89    12.05    392.00
QUOTE PROGETTO	394.61    394.61    394.61    394.61    394.61
DIST. PARZIALI PROGETTO	2.25    2.25    2.25    2.25    2.25

SCAVI BENEFICHE	
STERZO	0,000 m <sup>2</sup>
SCOPPIO	33,581 m <sup>2</sup>
FOSCO	1,018 m <sup>2</sup>
RIELEVATO	30,06 m <sup>2</sup>
TERRINO VEGETALE	3,62 m <sup>2</sup>
SOPRASTRUTTURA STRADALE	1,00 m
CASSONETTO MANICINIAI	4,50 m
CASSONETTO	12,00 m

SEZIONE N. 37  
DT. PROGETTO: 395.024  
DIST. PROJ.: 580.000  
DIST. PREC.: 20.000  
DIST. SUCC.: 20.000

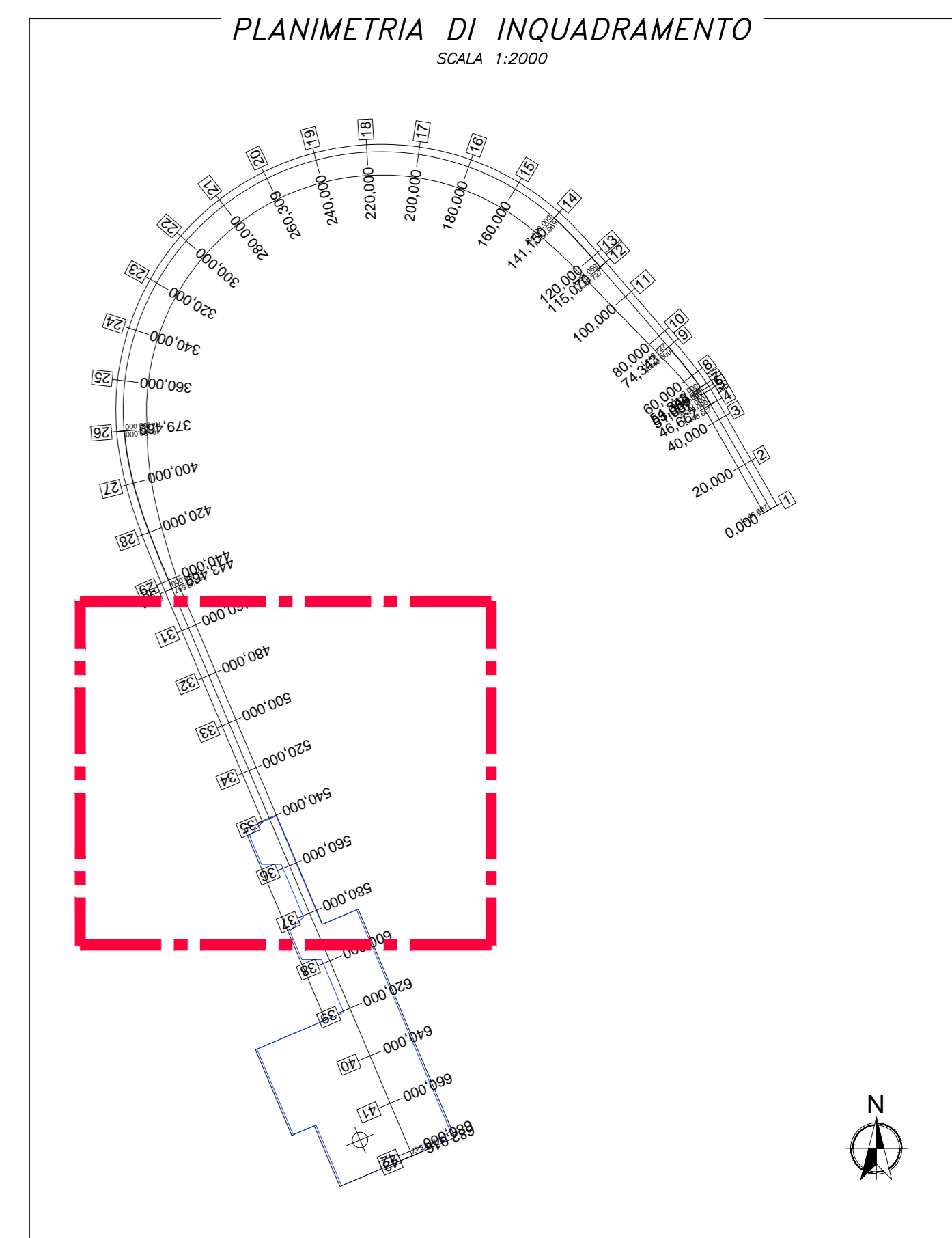


SCALA 1:200

QT. RIF. 385.000	
QUOTE TERRENO	395.00
DIST. PARZIALI TERRENO	6.60    394.47    5.23    394.00    8.27    15.93    392.00
QUOTE PROGETTO	395.00    395.00    395.00    395.00    395.00    395.00    395.00
DIST. PARZIALI PROGETTO	2.25    2.25    2.25    2.25    2.25    2.25    2.25

SCAVI BENEFICHE	
STERZO	0,000 m <sup>2</sup>
SCOPPIO	33,581 m <sup>2</sup>
FOSCO	0,993 m <sup>2</sup>
RIELEVATO	27,44 m <sup>2</sup>
TERRINO VEGETALE	3,96 m <sup>2</sup>
SOPRASTRUTTURA STRADALE	1,00 m
CASSONETTO MANICINIAI	4,50 m
CASSONETTO	4,50 m

SEZIONE N. 38  
DT. PROGETTO: 394.171  
DIST. PROJ.: 500.000  
DIST. PREC.: 20.000  
DIST. SUCC.: 20.000



PLANIMETRIA DI INQUADRAMENTO  
SCALA 1:2000



0		00	EL	LC	10/2023
REV.	DETERMINAZIONE	DESIGN	CONTROL	APPROV.	DATA

**Montana** Montana S.p.A. - Via Salaria 100 - 00198 Roma - Tel. 06 49811111

**POVEGLIA WIND GRUPPO NOVELLO** POVEGLIA WIND S.R.L. - VIA FRIULI VENEZIA GIULIA 75, 33030 PIANIGA (VE) - C.F. 04788640276

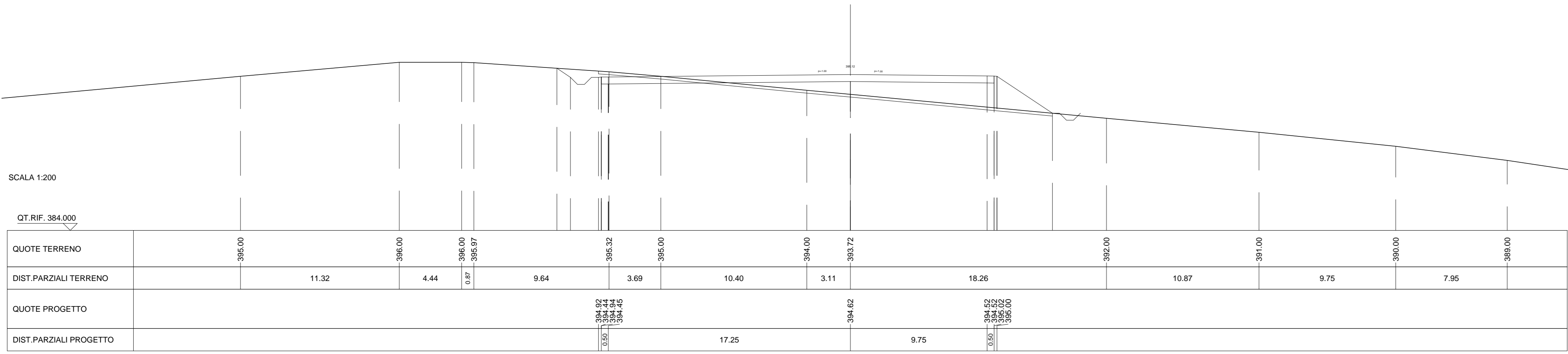
Progetto: **ING. LAURA CONTI**  
Incarico: **IMPIANTO EOLICO "CHIARAMONTI" DA 34 MW**  
Comuni di Chiaramonti e Ploaghe (SS)

Rev. 01: **2799\_4965\_CHR\_PTE\_T11.5\_REV0\_CHR05-SEZIONI**

Scale: **1:200**

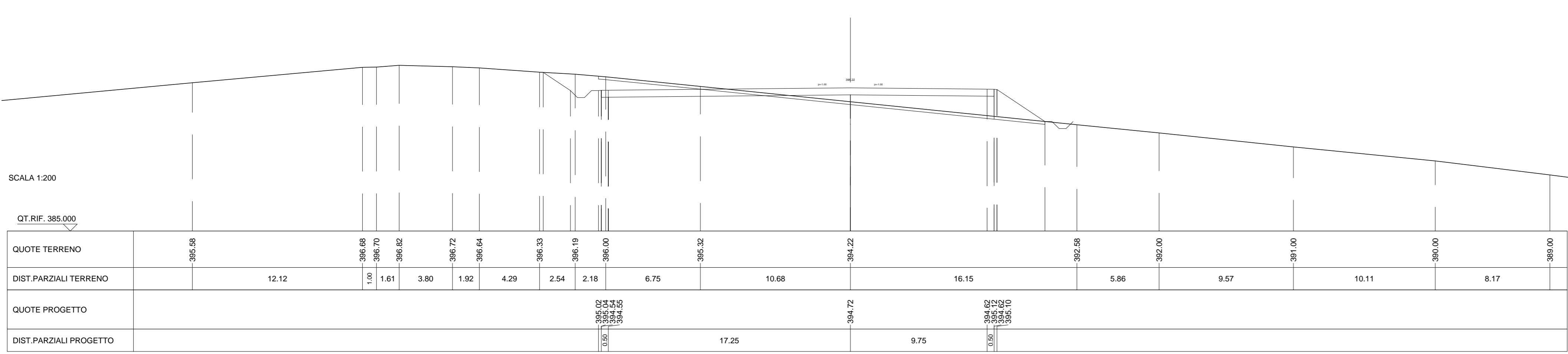
SCAVI BONIFONE	
STERCO	4,648 m <sup>3</sup>
SCOTTO	23,298 m <sup>3</sup>
FOSCO	3,867 m <sup>3</sup>
BEVANO	0,000 m <sup>3</sup>
BEVANO	0,000 m <sup>3</sup>
TERRENO VEGETALE	27,43 m <sup>3</sup>
SOPRASTRUTTURA STRADALE	5,76 m <sup>3</sup>
CASSONETTO BRANCONIA	1,00 m
CASSONETTO	27,00 m

SEZIONE N. 36  
 QT. PROGETTO: 395.122  
 DIST. PROJ.: 680.000  
 DIST. PREC.: 20.000  
 DIST. SUCC.: 20.000



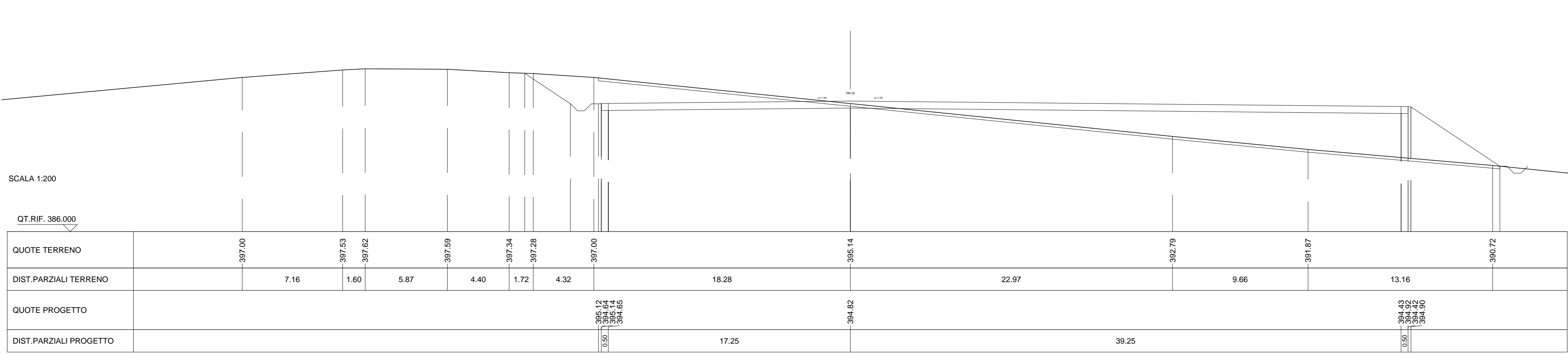
SCAVI BONIFONE	
STERCO	11,330 m <sup>3</sup>
SCOTTO	23,298 m <sup>3</sup>
FOSCO	3,094 m <sup>3</sup>
BEVANO	0,000 m <sup>3</sup>
BEVANO	0,000 m <sup>3</sup>
TERRENO VEGETALE	18,55 m <sup>3</sup>
SOPRASTRUTTURA STRADALE	6,45 m <sup>3</sup>
CASSONETTO BRANCONIA	1,00 m
CASSONETTO	27,00 m

SEZIONE N. 39  
 QT. PROGETTO: 395.220  
 DIST. PROJ.: 620.000  
 DIST. PREC.: 20.000  
 DIST. SUCC.: 20.000



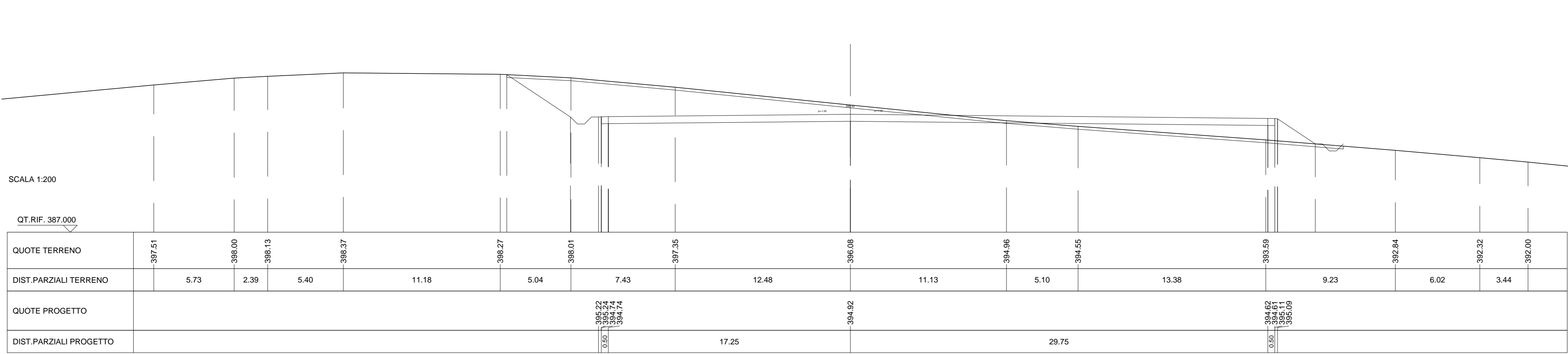
SCAVI BONIFONE	
STERCO	27,341 m <sup>3</sup>
SCOTTO	23,298 m <sup>3</sup>
FOSCO	4,574 m <sup>3</sup>
BEVANO	0,000 m <sup>3</sup>
BEVANO	0,000 m <sup>3</sup>
TERRENO VEGETALE	80,64 m <sup>3</sup>
SOPRASTRUTTURA STRADALE	11,95 m <sup>3</sup>
CASSONETTO BRANCONIA	1,00 m
CASSONETTO	56,50 m

SEZIONE N. 40  
 QT. PROGETTO: 395.318  
 DIST. PROJ.: 640.000  
 DIST. PREC.: 20.000  
 DIST. SUCC.: 20.000



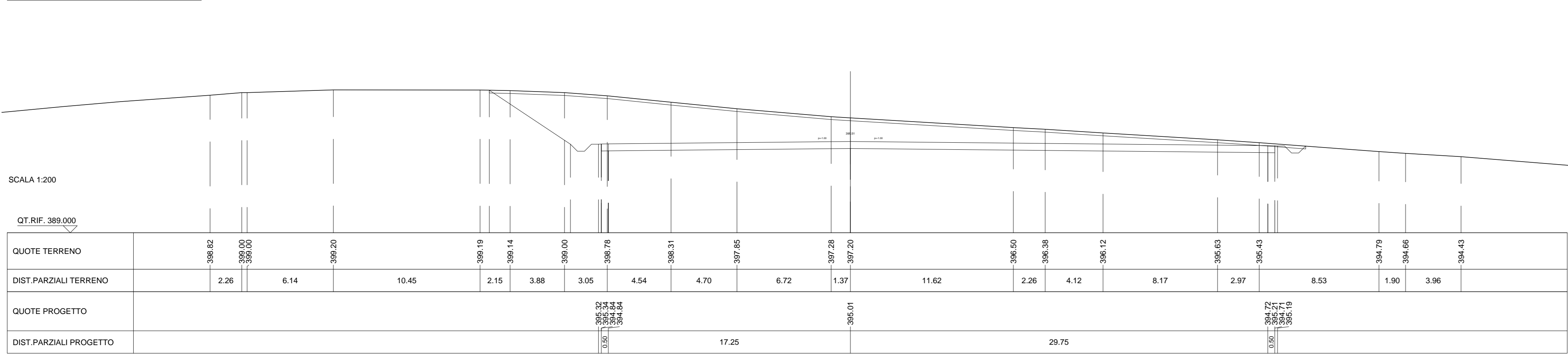
SCAVI BONIFONE	
STERCO	52,351 m <sup>3</sup>
SCOTTO	23,298 m <sup>3</sup>
FOSCO	6,277 m <sup>3</sup>
BEVANO	0,000 m <sup>3</sup>
BEVANO	0,000 m <sup>3</sup>
TERRENO VEGETALE	15,36 m <sup>3</sup>
SOPRASTRUTTURA STRADALE	8,46 m <sup>3</sup>
CASSONETTO BRANCONIA	1,00 m
CASSONETTO	47,00 m

SEZIONE N. 41  
 QT. PROGETTO: 395.416  
 DIST. PROJ.: 680.000  
 DIST. PREC.: 20.000  
 DIST. SUCC.: 20.000



SCAVI BONIFONE	
STERCO	108,483 m <sup>3</sup>
SCOTTO	5,293 m <sup>3</sup>
FOSCO	8,200 m <sup>3</sup>
BEVANO	0,000 m <sup>3</sup>
BEVANO	0,000 m <sup>3</sup>
TERRENO VEGETALE	0,88 m <sup>3</sup>
SOPRASTRUTTURA STRADALE	9,95 m <sup>3</sup>
CASSONETTO BRANCONIA	1,00 m
CASSONETTO	47,00 m

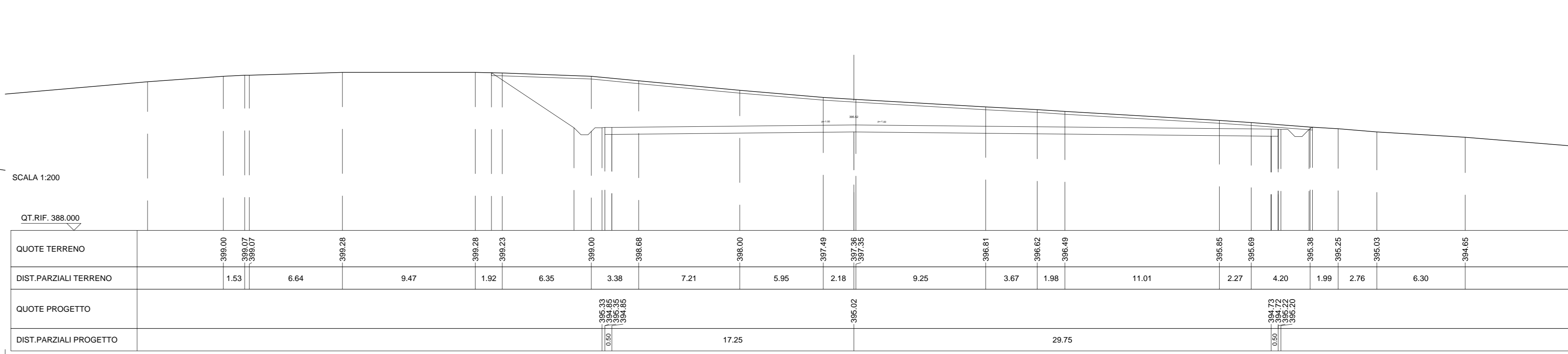
SEZIONE N. 42  
 QT. PROGETTO: 395.515  
 DIST. PROJ.: 680.000  
 DIST. PREC.: 20.000  
 DIST. SUCC.: 2.016



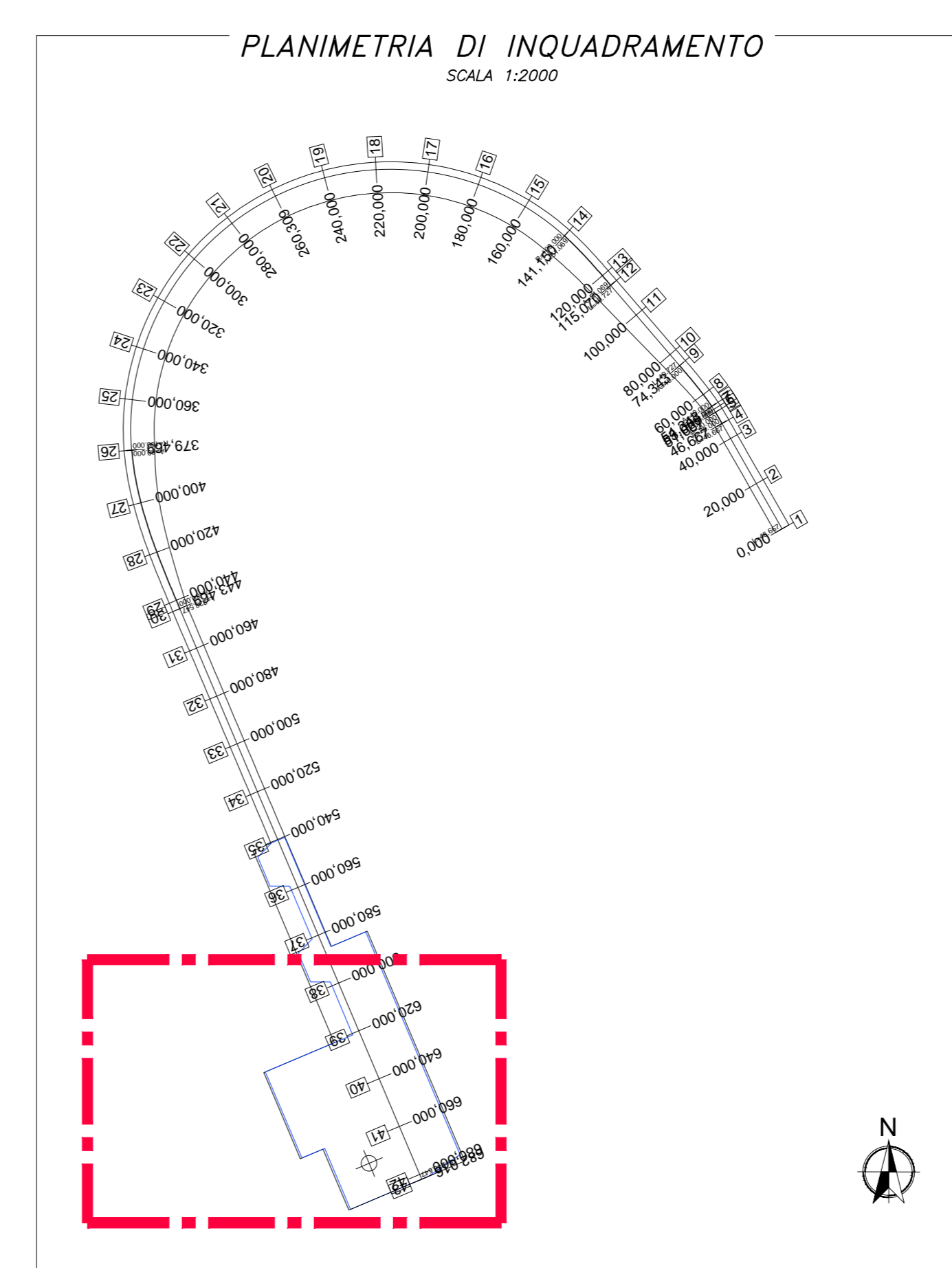
SCAVI BONIFONE	
STERCO	111,330 m <sup>3</sup>
SCOTTO	23,298 m <sup>3</sup>
FOSCO	3,094 m <sup>3</sup>
BEVANO	0,000 m <sup>3</sup>
BEVANO	0,000 m <sup>3</sup>
TERRENO VEGETALE	18,55 m <sup>3</sup>
SOPRASTRUTTURA STRADALE	6,45 m <sup>3</sup>
CASSONETTO BRANCONIA	1,00 m
CASSONETTO	27,00 m

SCAVI BONIFONE	
STERCO	116,431 m <sup>3</sup>
SCOTTO	23,298 m <sup>3</sup>
FOSCO	3,867 m <sup>3</sup>
BEVANO	0,000 m <sup>3</sup>
BEVANO	0,000 m <sup>3</sup>
TERRENO VEGETALE	0,96 m <sup>3</sup>
SOPRASTRUTTURA STRADALE	7,77 m <sup>3</sup>
CASSONETTO BRANCONIA	1,00 m
CASSONETTO	47,00 m

SEZIONE N. 43  
 QT. PROGETTO: 395.524  
 DIST. PROJ.: 682.016  
 DIST. PREC.: 2.016



SCAVI BONIFONE	
STERCO	116,431 m <sup>3</sup>
SCOTTO	23,298 m <sup>3</sup>
FOSCO	3,867 m <sup>3</sup>
BEVANO	0,000 m <sup>3</sup>
BEVANO	0,000 m <sup>3</sup>
TERRENO VEGETALE	0,96 m <sup>3</sup>
SOPRASTRUTTURA STRADALE	7,77 m <sup>3</sup>
CASSONETTO BRANCONIA	1,00 m
CASSONETTO	47,00 m



0		00	EL	LC	10/2023
REV.	DETERMINAZIONE	DESIGN	CONTROL	APPROV.	DATA

Montana  
 POVEGLIA WIND S.R.L.  
 VIA FRIULI VENEZIA GIULIA 75, 33030 PIANIGA (VE)  
 C.F. 04788640276

ING. LAURA CONTI  
 Incarico di Ingegnere della Provincia di Pavia al n. 1128

IMPIANTO EOLICO "CHIARAMONTI" DA 34 MW  
 Comuni di Chiaramonti e Ploaghe (SS)

CHRIS-SEZIONI  
 T11.5d

2799\_4965\_CHR\_PTE\_T11.5\_REV0\_CHR05-SEZIONI  
 E' VIETATA LA RIPRODUZIONE DI QUESTO DOCUMENTO SENZA PREVENTIVA AUTORIZZAZIONE SCRITTA DELLA MONTANA SPA.