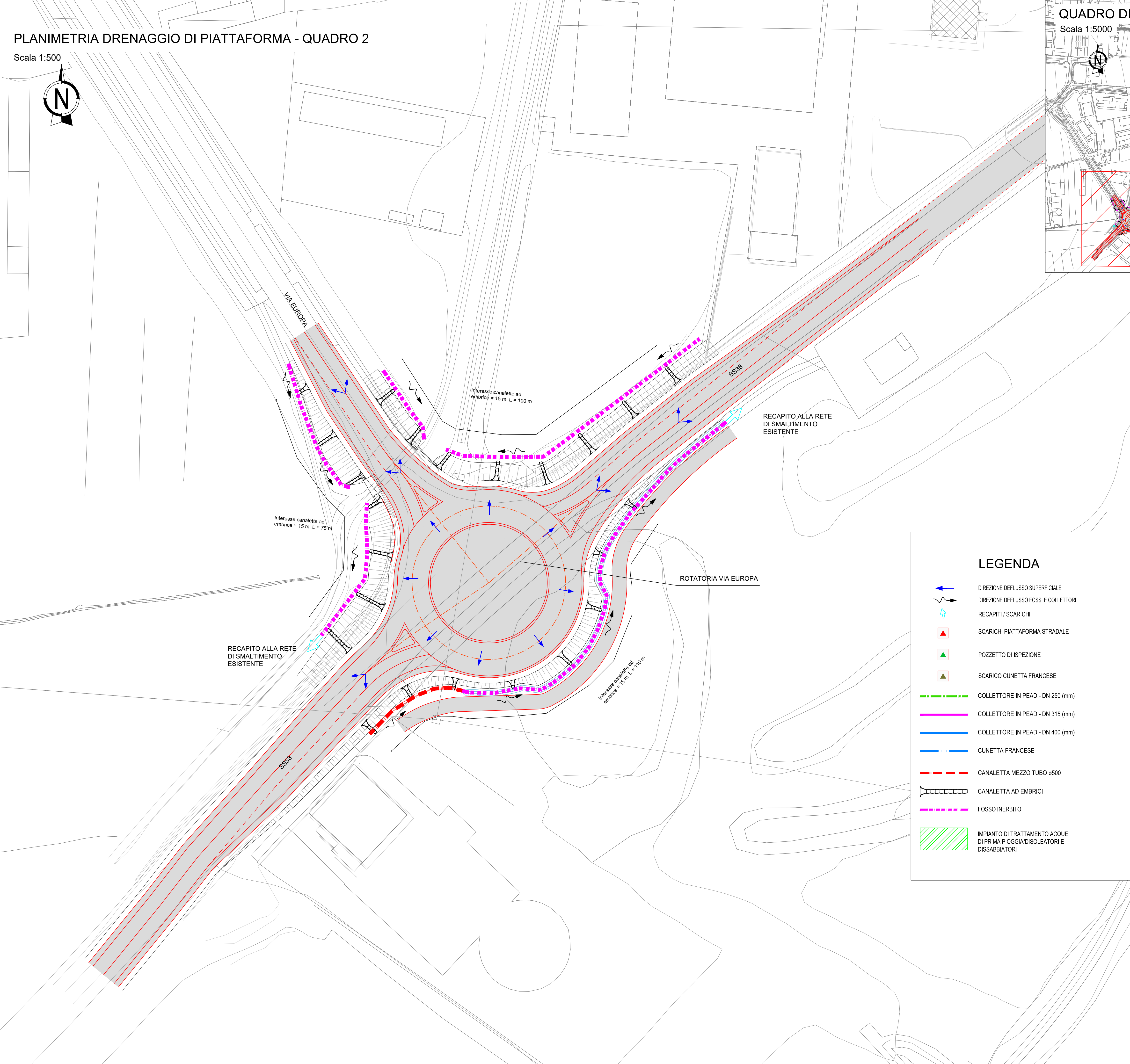
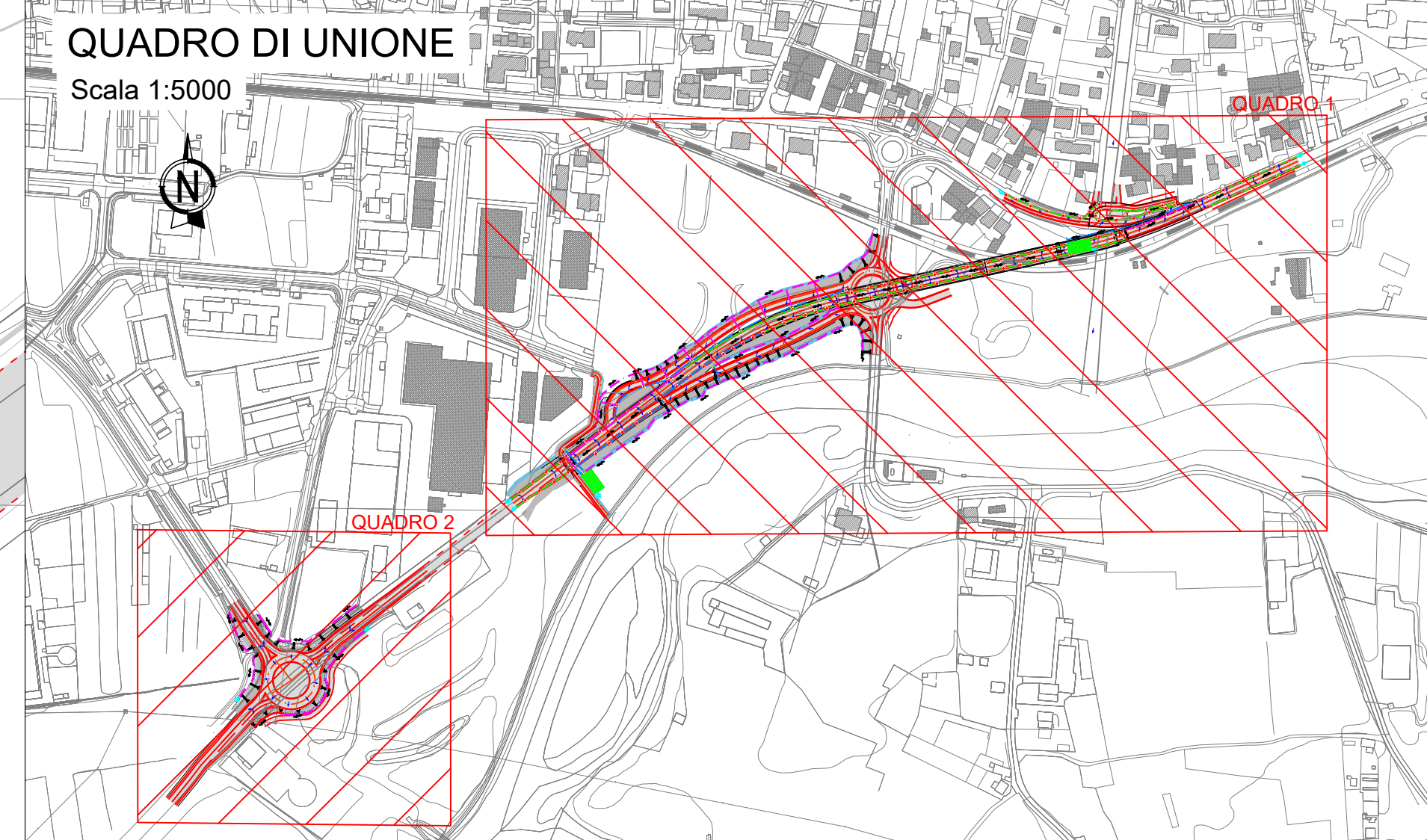



PLANIMETRIA DRENAGGIO DI PIATTAFORMA - QUADRO 2

Scala 1:500



LEGENDA

- DIREZIONE DEFLUSSO SUPERFICIALE
- DIREZIONE DEFLUSSO FOSSI E COLLETTORI
- RECAPITI / SCARICHI
- SCARICHI PIATTAFORMA STRADALE
- POZZETTO DI ISPEZIONE
- SCARICO CUNETTA FRANCESE
- COLLETTORE IN PEAD - DN 250 (mm)
- COLLETTORE IN PEAD - DN 315 (mm)
- COLLETTORE IN PEAD - DN 400 (mm)
- CUNETTA FRANCESE
- CANALETTA MEZZO TUBO ø500
- CANALETTA AD EMBRICI
- FOSSO INERBITO
- IMPIANTO DI TRATTAMENTO ACQUE DI PRIMA PIOGGIA/DISOLEATORI E DISSABBIATORI



GRUPPO FS ITALIANE DIREZIONE TECNICA

SS38 "dello Stelvio" - Tangenziale Sud di Sondrio
Nuovo attraversamento in viadotto della linea ferroviaria Sondrio-Tirano e nuove connessioni alla viabilità locale tra le Pk 40+000 e la Pk 40+700 nei Comuni di Sondrio e Montagna in Valtellina

PROGETTO DEFINITIVO

COD. MI634

PROGETTAZIONE:










<p>PROGETTISTI: Ing. Stefano Manni Ordine Ing. Prato n. 155 Ing. Carlo Mazzetti Ordine Ing. Siena n. 1177 Dott. Luciano Luciani Dott. Sc. Forestali Dott. Giulio Tana Ordine Agronomi e Forestali Firenze n. 1045 Ing. Michele Frizzarin Ordine Ing. Verona n. A4547</p>	<p>Il responsabile dell'integrazione tra le varie discipline specialistiche: Ing. Stefano Manni Ordine Ing. Prato n. 155</p> <p>Il coordinatore della sicurezza in fase di progettazione: Arch. Giorgio Salimbeni Ordine Arch. Firenze n. 3997</p> <p>Il geologo: Dott. Geol. Pier Paolo Binazzi Ordine Geologi Toscana n. 130</p>	<p>VISTO Il responsabile del procedimento: Ing. Giancarlo Luongo</p>
---	---	---

IDROLOGIA E IDRAULICA
IDRAULICA DI PIATTAFORMA
DRENAGGIO ACQUE DI PIATTAFORMA 2/2

CODICE PROGETTO	NOME FILE	REVISIONE	SCALA:
PROGETTO	T00ID02IDRPL02A.DWG		
DPM10634	D 23	A	1:500
	CODICE ELAB.		
	T00ID02IDRPL02		
A	EMMISSIONE	AGOSTO 2023	E.LUCCHESI C.MAZZETTI S. MONNI
REV.	DESCRIZIONE	DATA	REDDATO VERIFICATO APPROVATO