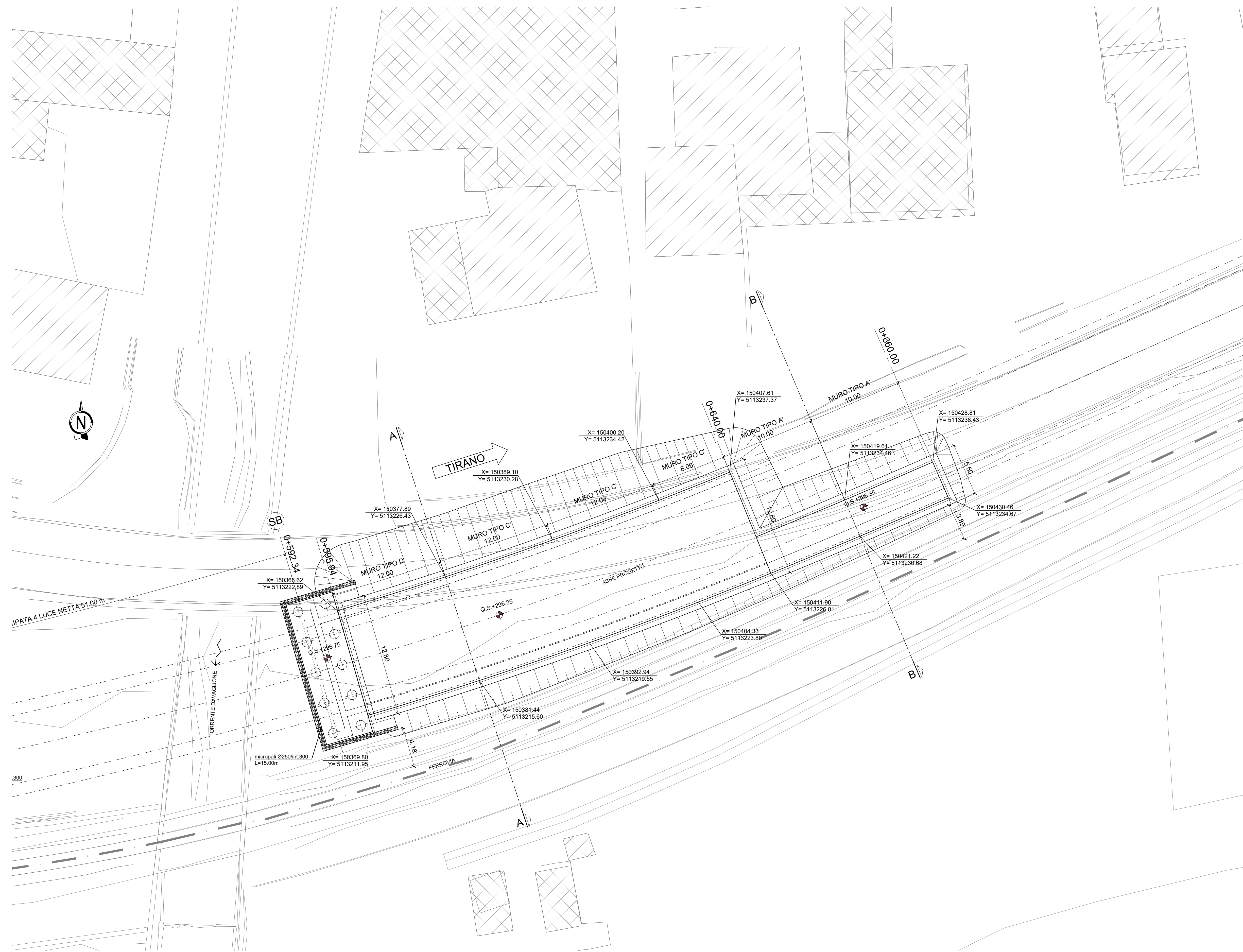
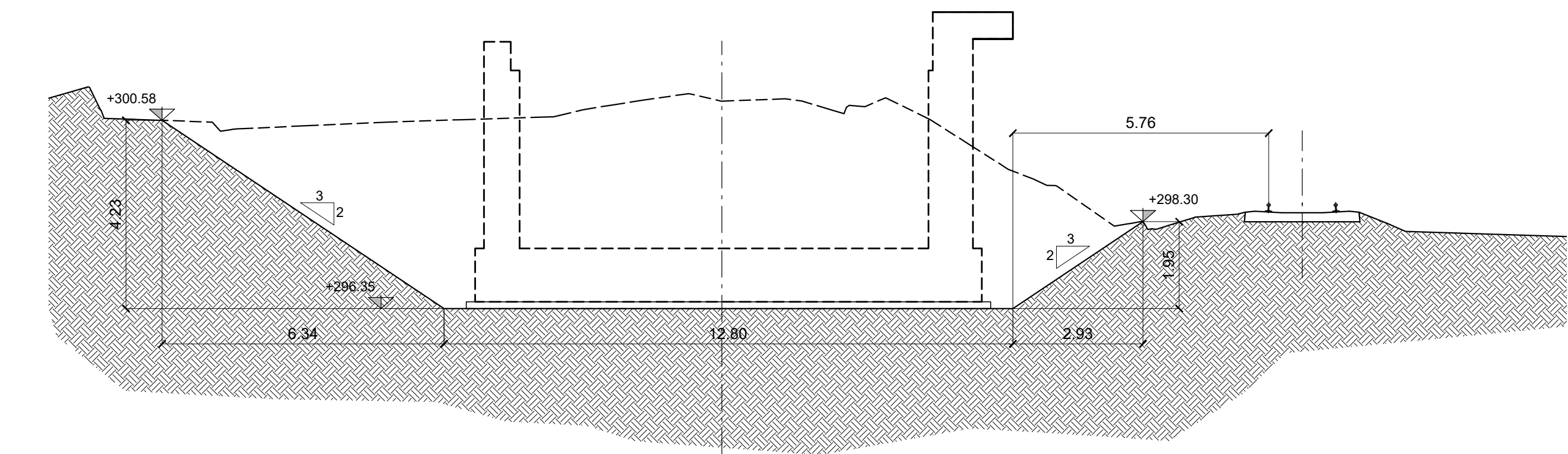


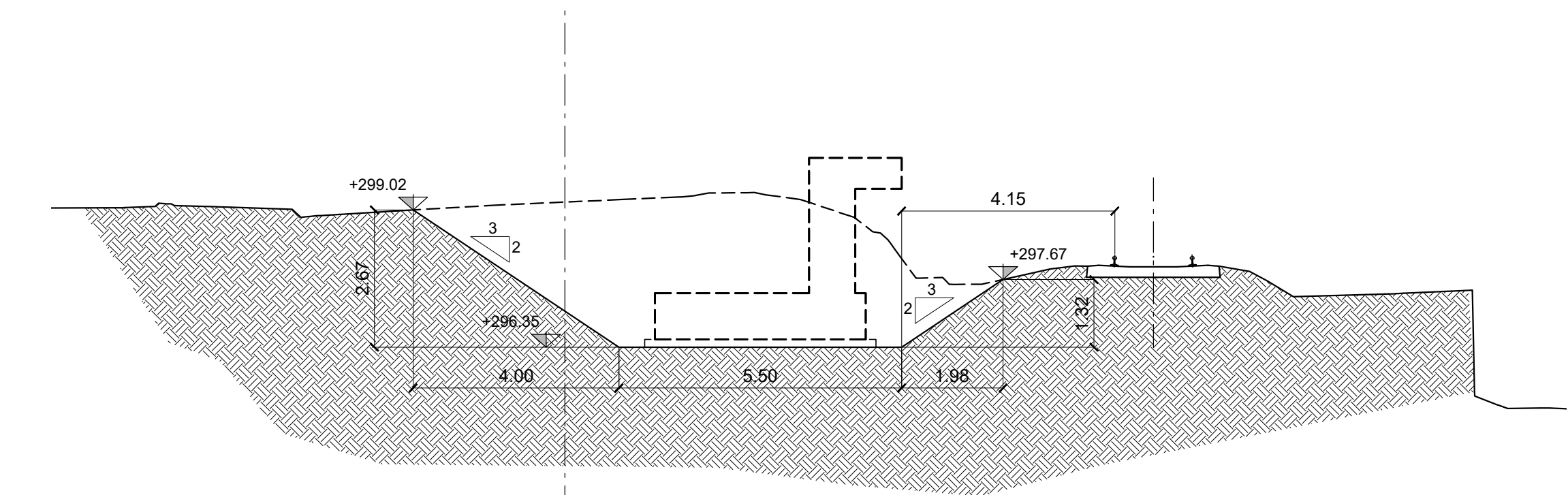
PIANTA SCAVI MURI LATO TIRANO
SCALA 1:200



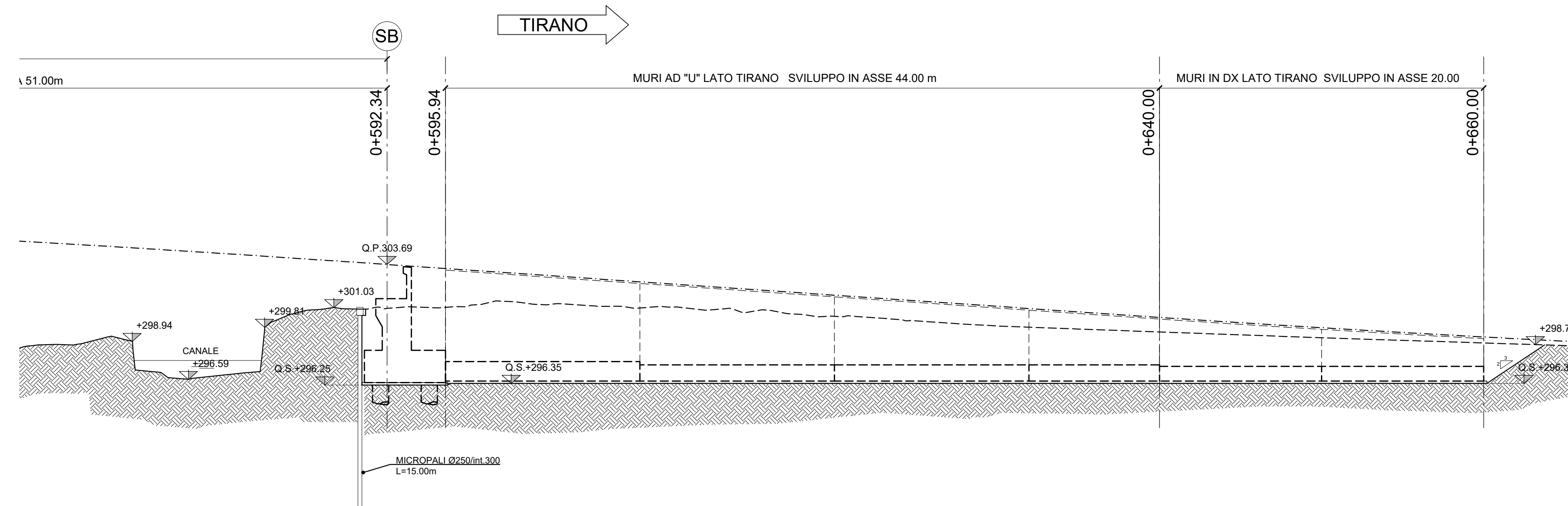
SEZIONE A
1:100



SEZIONE B
1:100



SEZIONE LONGITUDINALE MURI LATO SONDRIO
SCALA 1:200



SS38 "dello Stelvio" - Tangenziale Sud di Sondrio
Nuovo attraversamento in viadotto della linea ferroviaria Sondrio-Tirano e nuove connessioni alla viabilità locale tra le Pk 40+000 e la Pk 40+700 nei Comuni di Sondrio e Montagna in Valtellina

PROGETTO DEFINITIVO COD. MI634



PROGETTISTI:
Ing. Stefano Monni
Ordine Ing. Prato n. 155
Ing. Carlo Mazzetti
Ordine Ing. Siena n. 1177
Dott. Luciano Luciani
Dott. Sc. Forestali
Dott. Giulio Tona
Ordine Agronomi e Forestali Firenze n. 1045
Ing. Michele Frizzari
Ordine Ing. Verona n. 44547

Il responsabile dell'integrazione tra le varie discipline specialistiche:
Ing. Stefano Monni
Ordine Ing. Prato n. 155

Il coordinatore della sicurezza in fase di progettazione:
Arch. Giorgio Stambelli
Ordine Arch. Firenze n. 3997

Il geologo:
Dott. Gaetano Ruffo Bionazzi
Ordine Geologi Toscana n. 130

VISTO
Il responsabile del procedimento:
Ing. Giancarlo Luongo

OPERA D'ARTE
OPERE DI SOSTEGNO

Pianta scavi e opere provvisoriale e tracciamento muri di sostegno lato Tirano

CODICE PROGETTO	LV. PROG. ANNO	NOME FILE	REVISIONE	SCALA	
DPM10634	D 2/3	TO0501STRPP02	A	1:200	
PROGETTO		CODICE ELAB.			
DPM10634		TO0501STRPP02			
A	EMISSIONE	AGO - 2023	Ing. F. Tuccari	Ing. M. Frizzari	S. MONNI
REV.	DESCRIZIONE	DATA	REDATTO	VERIFICATO	APPROVATO