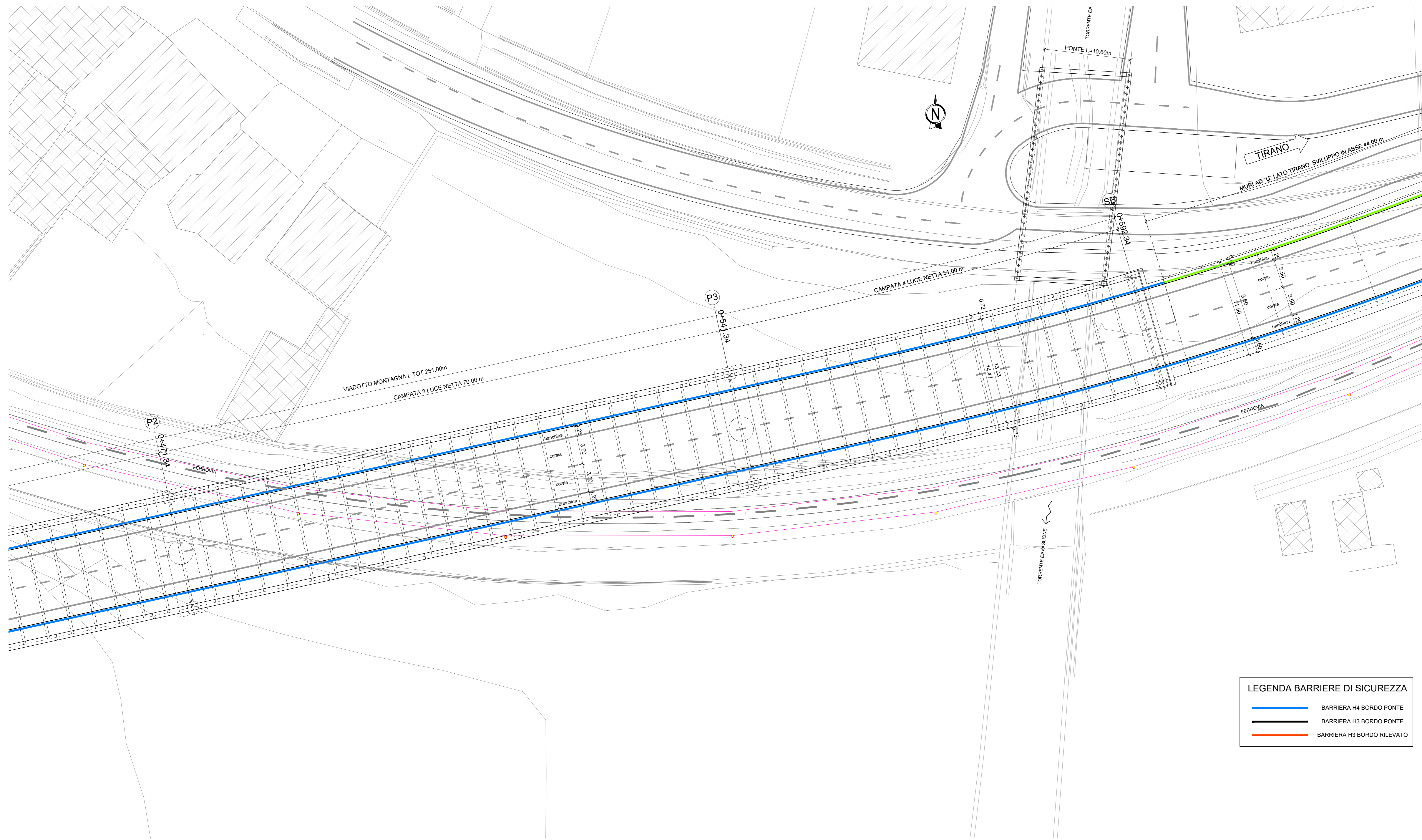


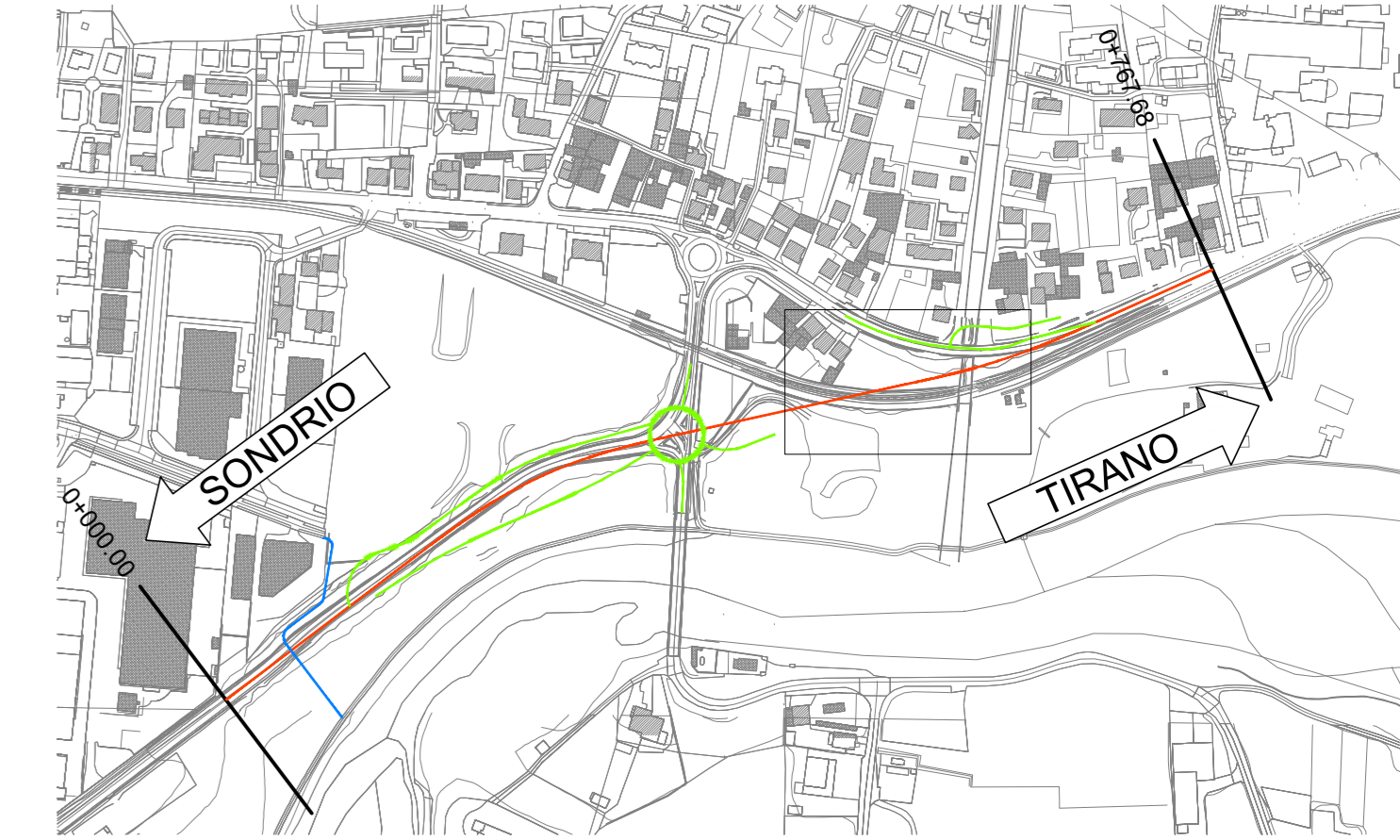
PLANIMETRIA IMPALCATO DA SPA A P2  
SCALA 1:200



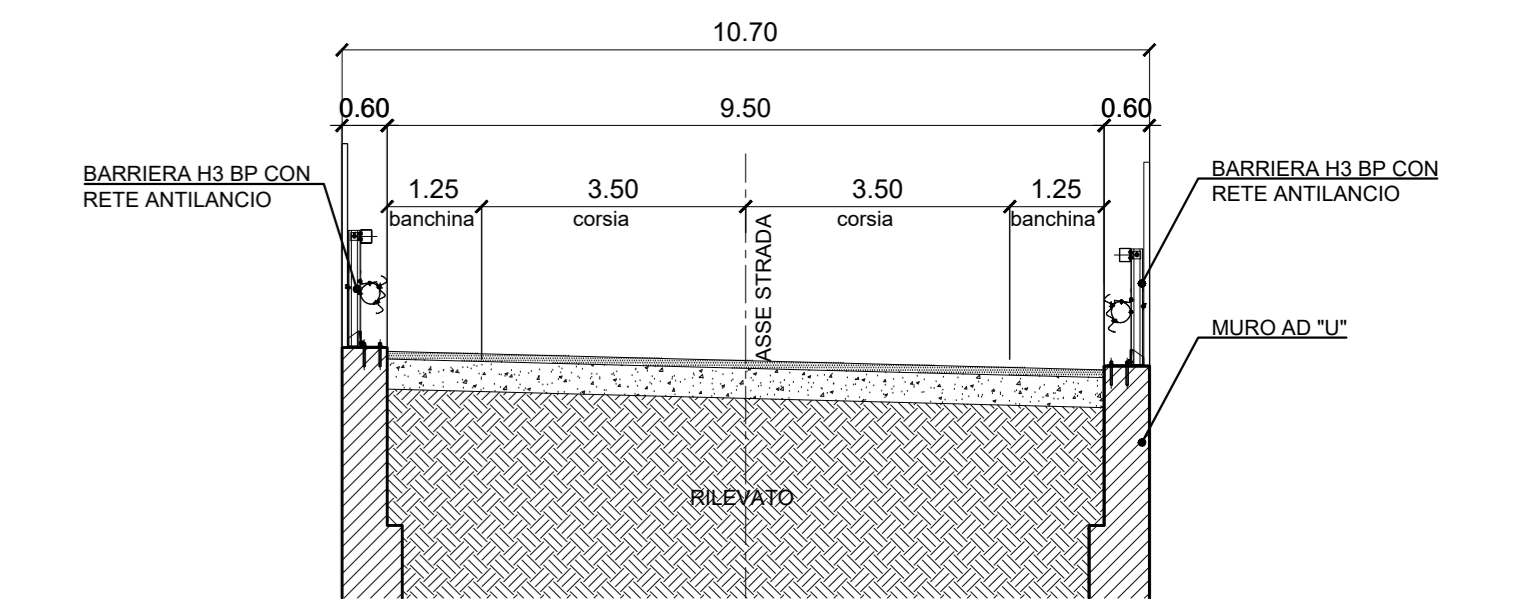
**LEGENDA BARRIERE DI SICUREZZA**

- BARRIERA H4 BORDO PONTE
- BARRIERA H3 BORDO PONTE
- BARRIERA H3 BORDO RILEVATO

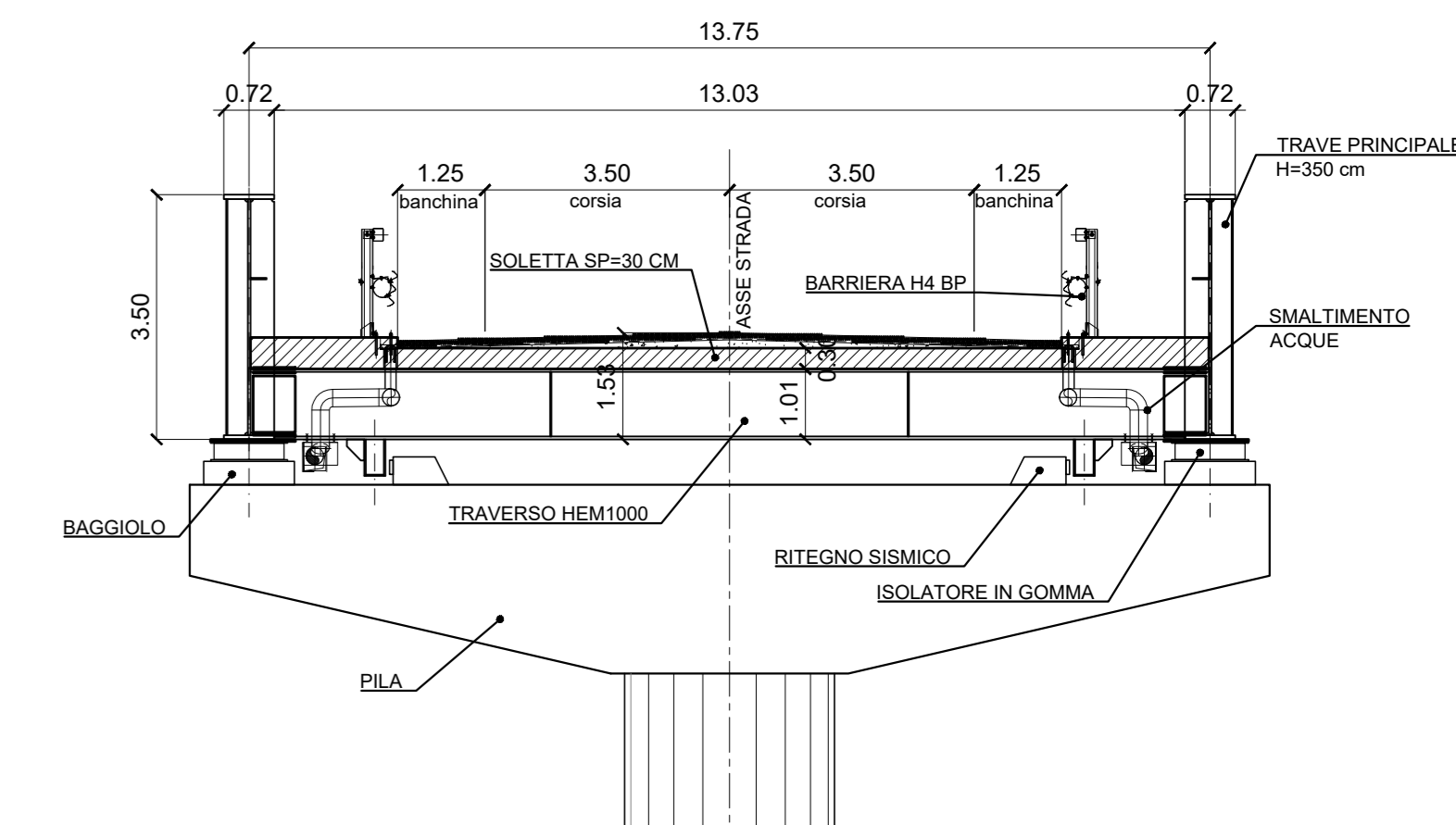
KEYPLAN



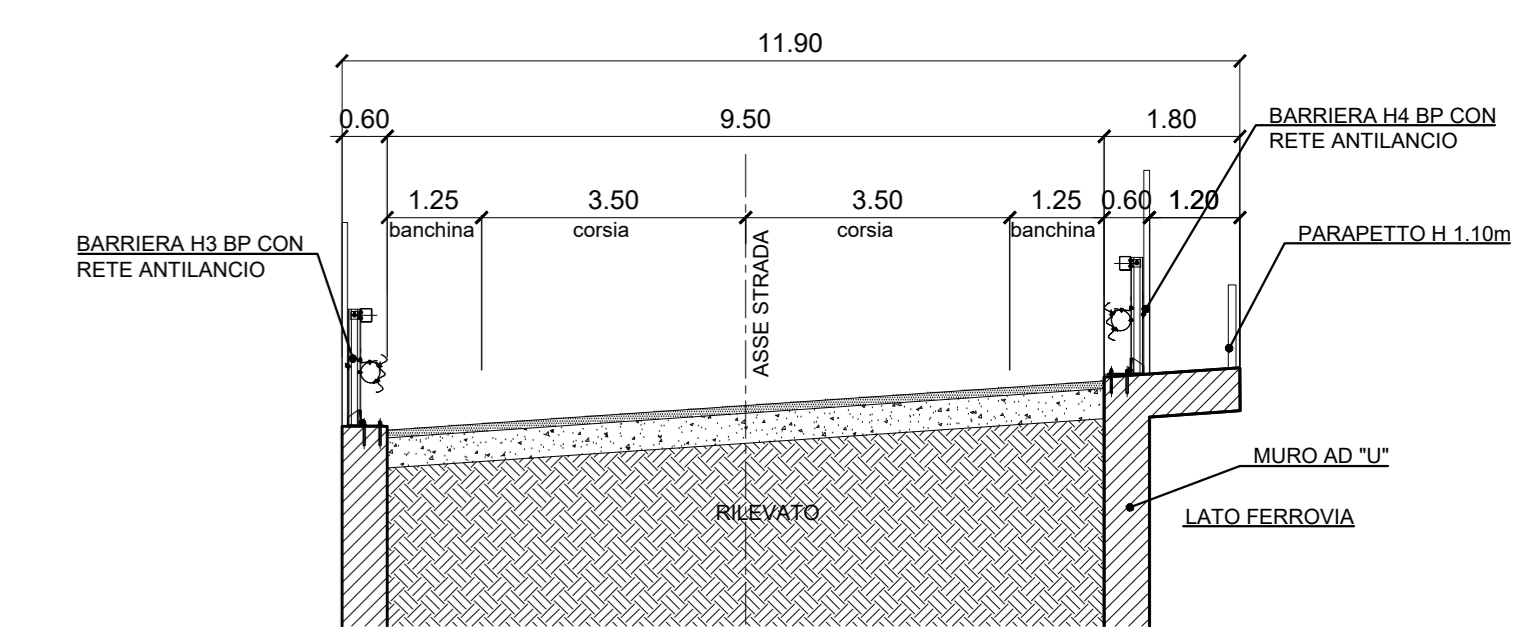
SEZIONE TIPO MURI LATO SONDRIO  
SCALA 1:100



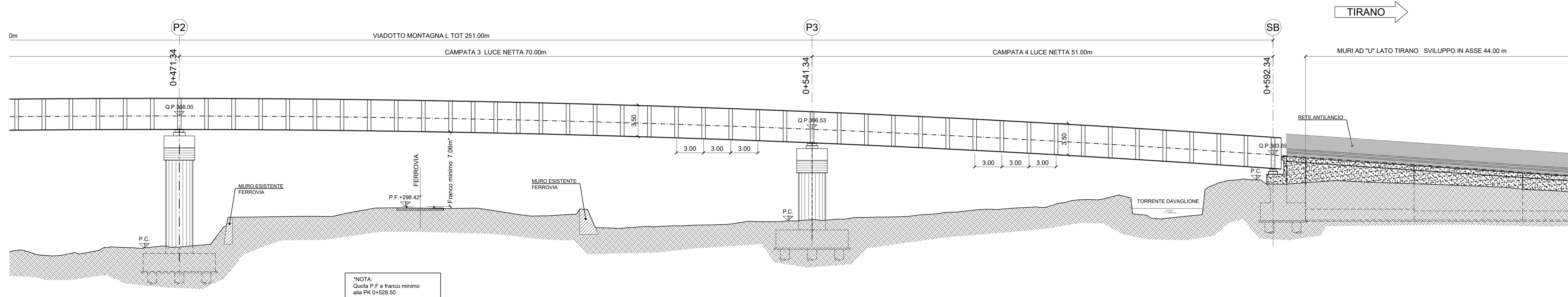
SEZIONE TIPO SU IMPALCATO  
SCALA 1:100



SEZIONE TIPO MURI LATO TIRANO  
SCALA 1:100



PROSPETTO DA SPA A P2  
SCALA 1:200



NOTA:  
Quota P.F. e franco minimo  
alla Pk 0+528.50

**sanas**  
GRUPPO FS ITALIANE DIREZIONE TECNICA

**SS38 "dello Stelvio" - Tangenziale Sud di Sondrio**  
Nuovo attraversamento in viadotto della linea ferroviaria Sondrio-Tirano e nuove connessioni alla viabilità locale tra le Pk 40+000 e la Pk 40+700 nei Comuni di Sondrio e Montagna in Valtellina

**PROGETTO DEFINITIVO** COD. MI634

PROGETTAZIONE: **HYDEA**, SERING, FRANCHETTI, ICONA, PROGETTI 4 SERVIZI, SMART, GEOPLAN

<p><b>PROGETTISTI:</b> Ing. Stefano Menni Ordine Ing. Prato n. 155 Ing. Carlo Mazzetti Ordine Ing. Sesto n. 1177 Dott. Luciano Luciani Dott. Sc. Forestali Dott. Giulio Tona Ordine Agronomi e Forestali Firenze n. 1045 Ing. Michele Frizzani Ordine Ing. Verona n. 44547</p>	<p>Il responsabile dell'integrazione tra le varie discipline specialistiche: Ing. Stefano Menni Ordine Ing. Prato n. 155</p> <p>Il coordinatore della sicurezza in fase di progettazione: Arch. Giorgio Stambelli Ordine Arch. Firenze n. 3997</p> <p>Il geologo: Dott. Gaetano Riva Ordine Geologi Toscana n. 130</p>	<p>VISTO Il responsabile del procedimento: Ing. Giancarlo Luongo</p>
--	--	--

**OPERA D'ARTE**  
VIADOTTO MONTAGNA

Pianta, prospetto e sezioni - Tav. 2/2

CODICE PROGETTO	LV. PROG. ANNO	NOME FILE	REVISIONE	SCALA:
DPM10634	D 2/3	TOGVI01STRIO2	A	1:200
PROGETTO	ELAB.	TOGVI01STRIO2		

A	EMISSIONE	AGO - 2023	Ing. F. Tuccari	Ing. M. Frizzani	S. MONNI
REV.	DESCRIZIONE	DATA	REDATTO	VERIFICATO	APPROVATO