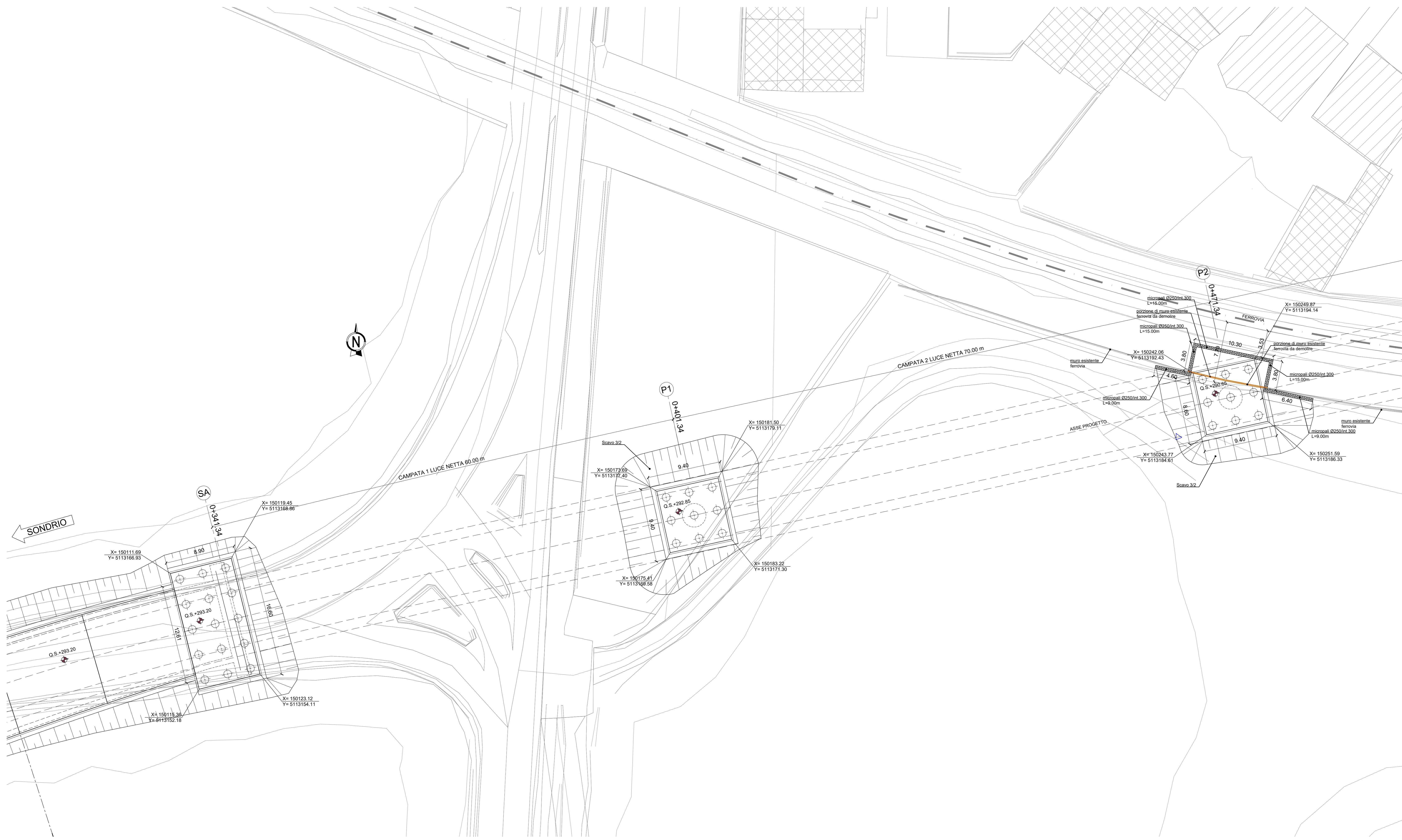
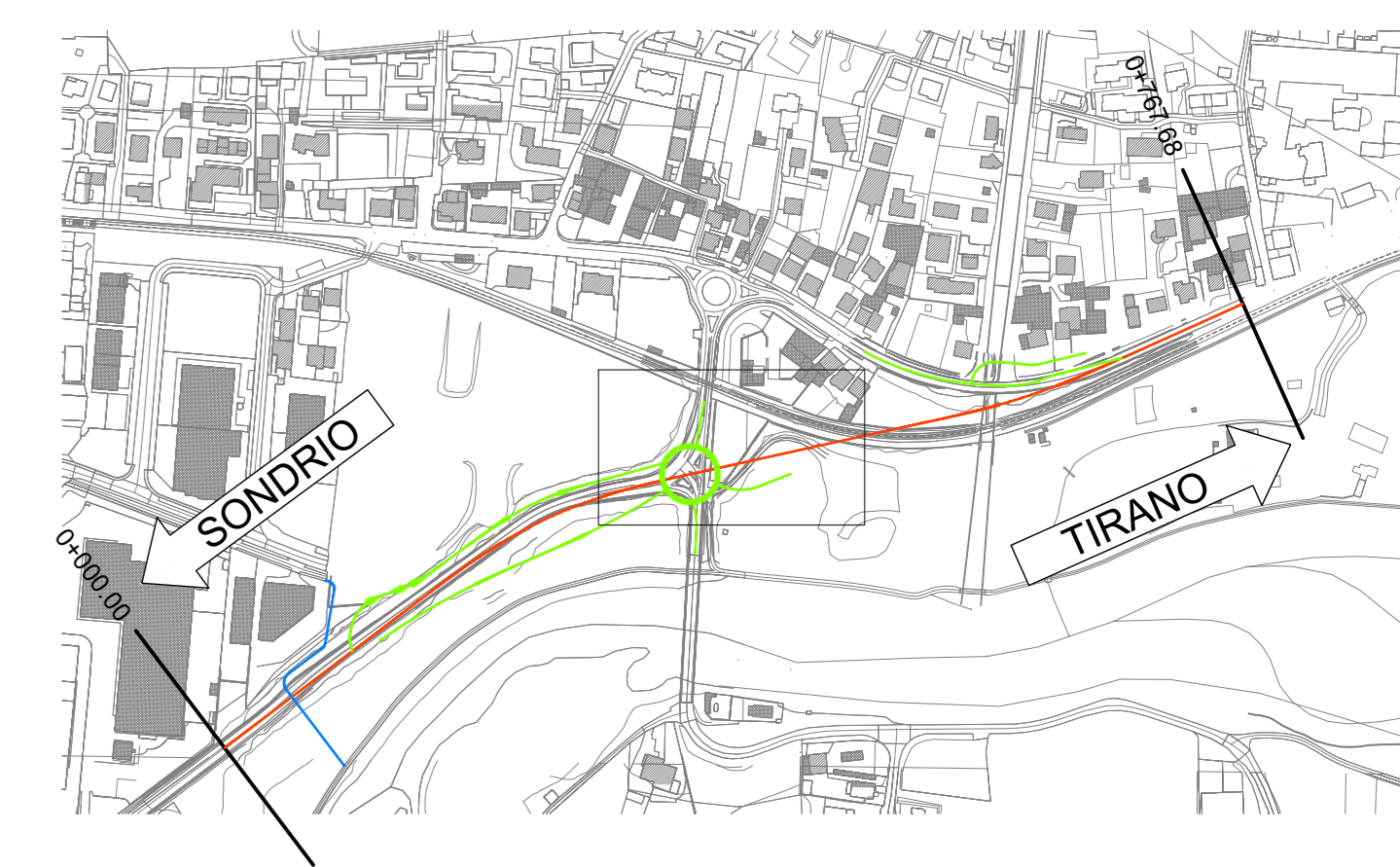


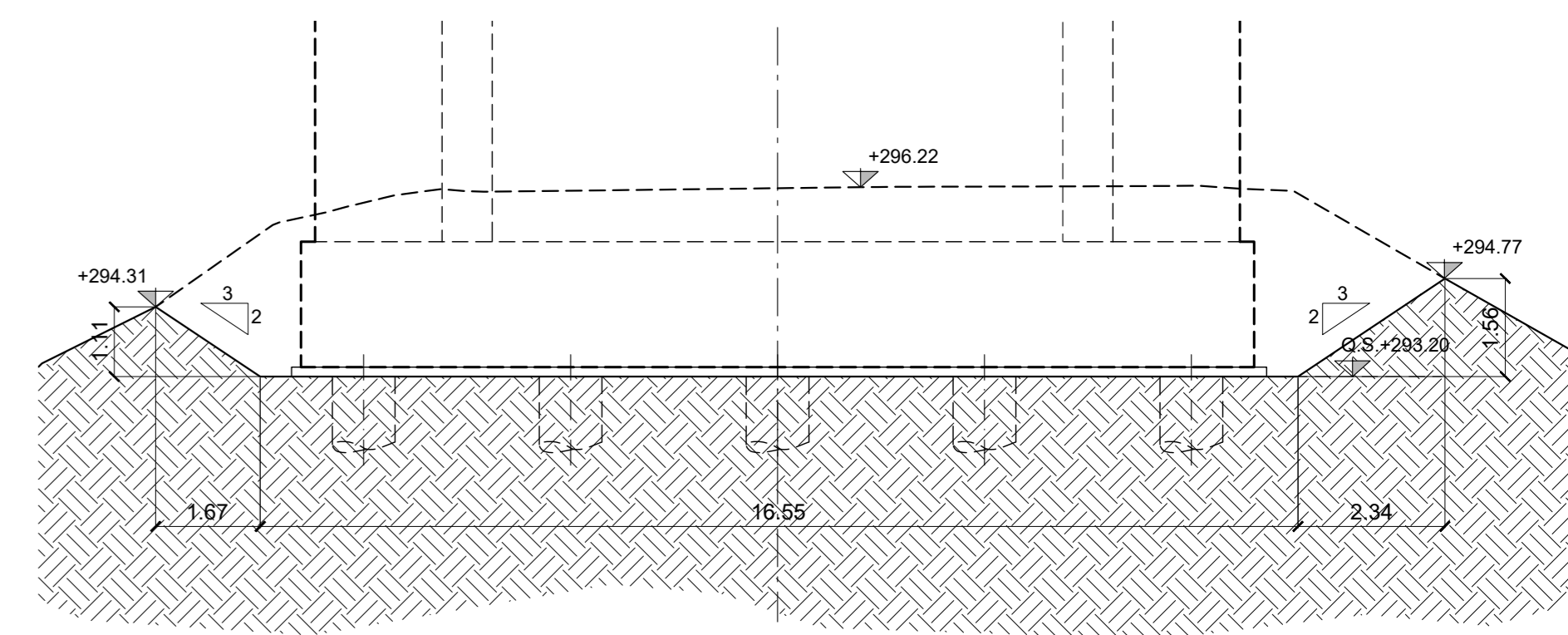
PIANTA SCAVI DA SPA A P2
SCALA 1:200



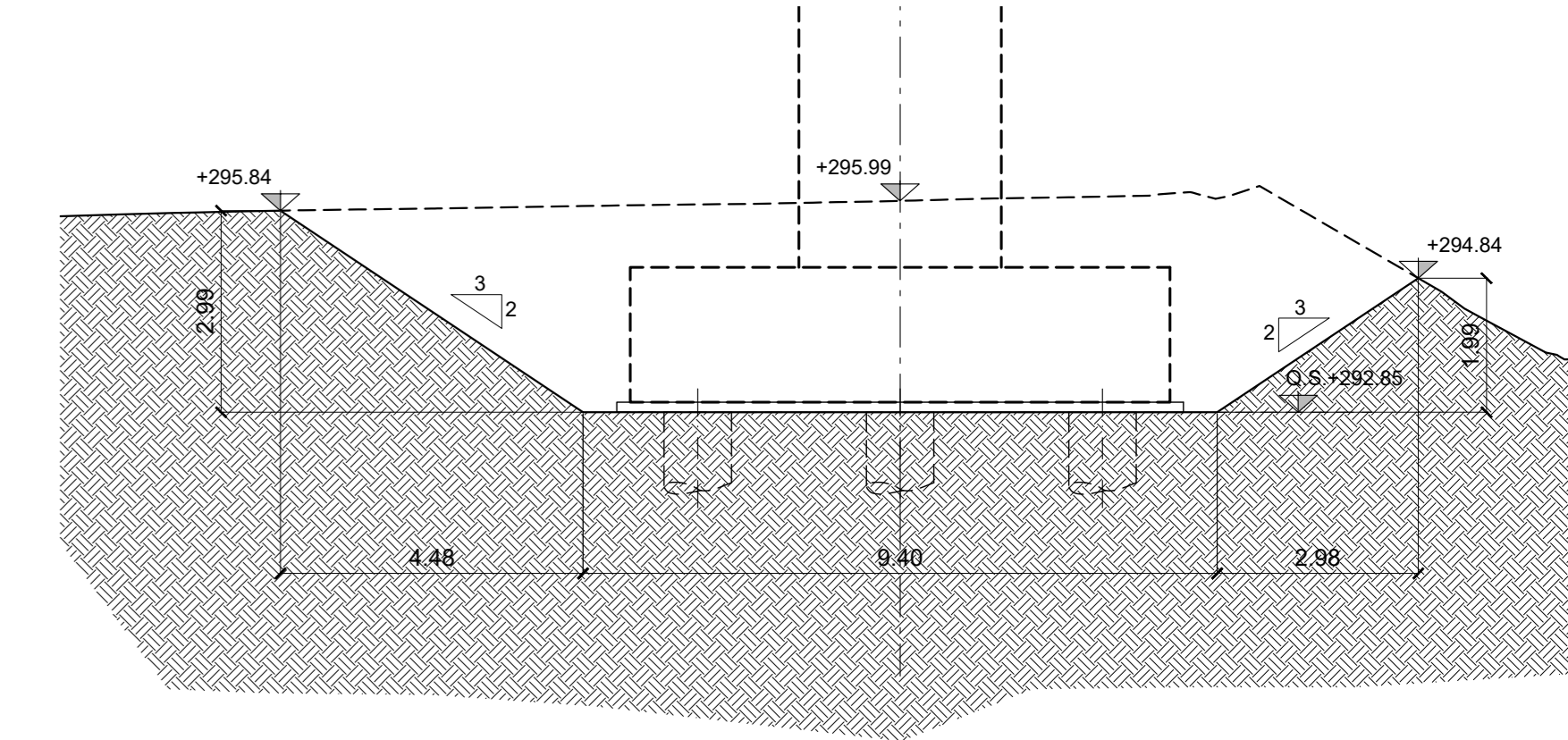
KEYPLAN



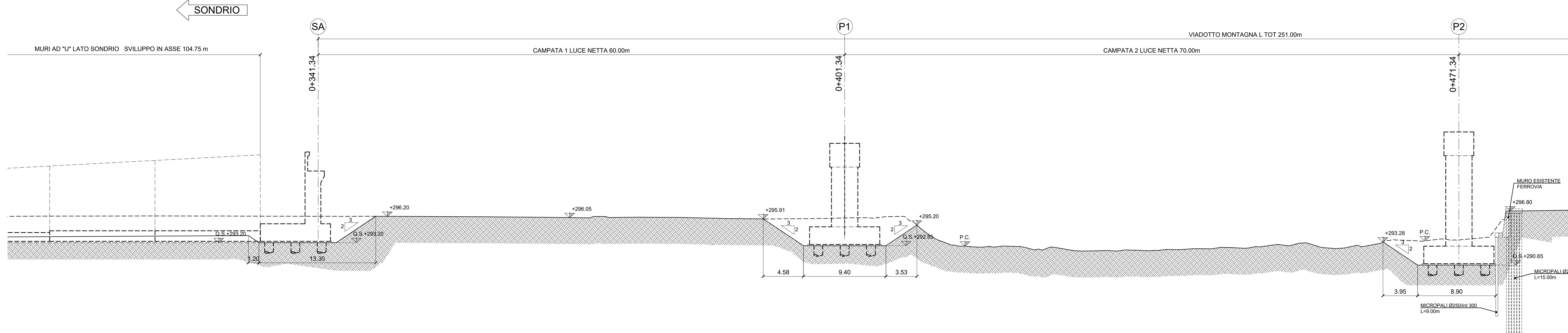
SEZIONE SPALLA A
1:100



SEZIONE PILA 1
1:100



SEZIONE LONGITUDINALE DA SPA A P2
SCALA 1:200



Sanas
GRUPPO FS ITALIANE DIREZIONE TECNICA

SS38 "dello Stelvio" - Tangenziale Sud di Sondrio
Nuovo attraversamento in viadotto della linea ferroviaria Sondrio-Tirano e nuove connessioni alla viabilità locale tra le Pk 40+000 e la Pk 40+700 nei Comuni di Sondrio e Montagna in Valtellina

PROGETTO DEFINITIVO COD. MI634

PROGETTAZIONE: **HYDEA**, **SERING**, **FRANCHETTI**, **ICONA A**, **SMART**, **GEOPLAN**

PROGETTISTI: Ing. Stefano Mori Ordine Ing. Prato n. 155 Ing. Carlo Mazzetti Ordine Ing. Siena n. 1177 Dott. Luciano Luciani Dott. Sc. Forestali Dott. Giulia Tona Ordine Agronomi e Forestali Firenze n. 1045 Ing. Michele Frizzari Ordine Ing. Verona n. 44547	Il responsabile dell'integrazione tra le varie discipline specialistiche: Ing. Stefano Mori Ordine Ing. Prato n. 155 Il coordinatore della sicurezza in fase di progettazione: Arch. Giorgio Diambene Ordine Arch. Firenze n. 3997 Il geologo: Dott. Geol. Pier Paolo Sibazzi Ordine Geologi Toscana n. 130	VISTO Il responsabile del procedimento: Ing. Giancarlo Luongo
--	--	---

OPERA D'ARTE
VIADOTTO MONTAGNA

Pianta scavi opere provvisorie e tracciamento - Tav. 1/2

CODICE PROGETTO DPM10634	LV. PROG. ANNO D 2/3	NOME FILE TOVIO1STRPP01	REVISIONE A	SCALA 1:200	
PROGETTO DPM10634	ELAB. TOVIO1STRPP01	CODICE ELAB. TOVIO1STRPP01	REVISIONE A	SCALA 1:200	
A	EMISSIONE	AGO - 2023	Ing. F. Tuccari	Ing. M. Frizzari	S. MORNI
REV.	DESCRIZIONE	DATA	REDATTO	VERIFICATO	APPROVATO