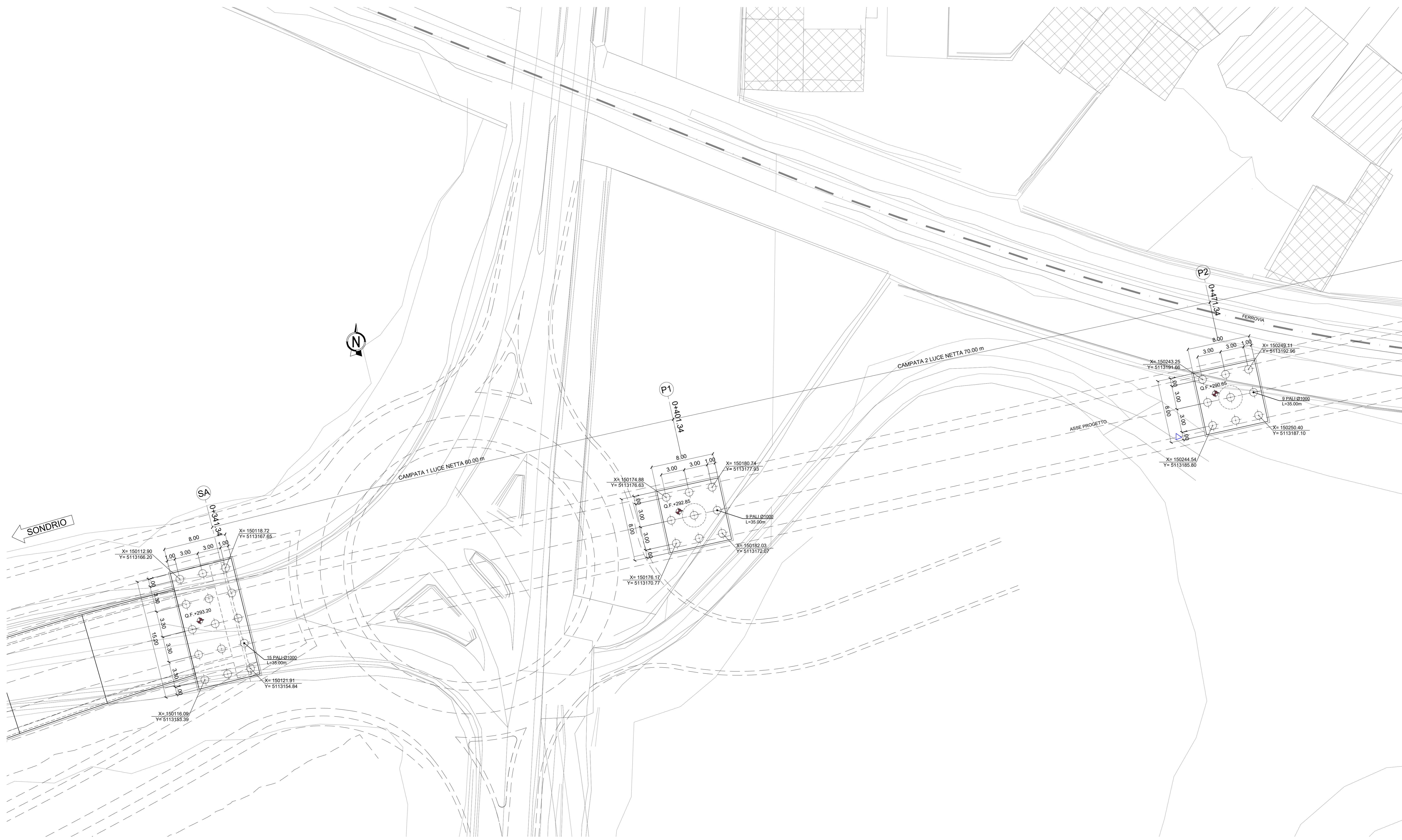
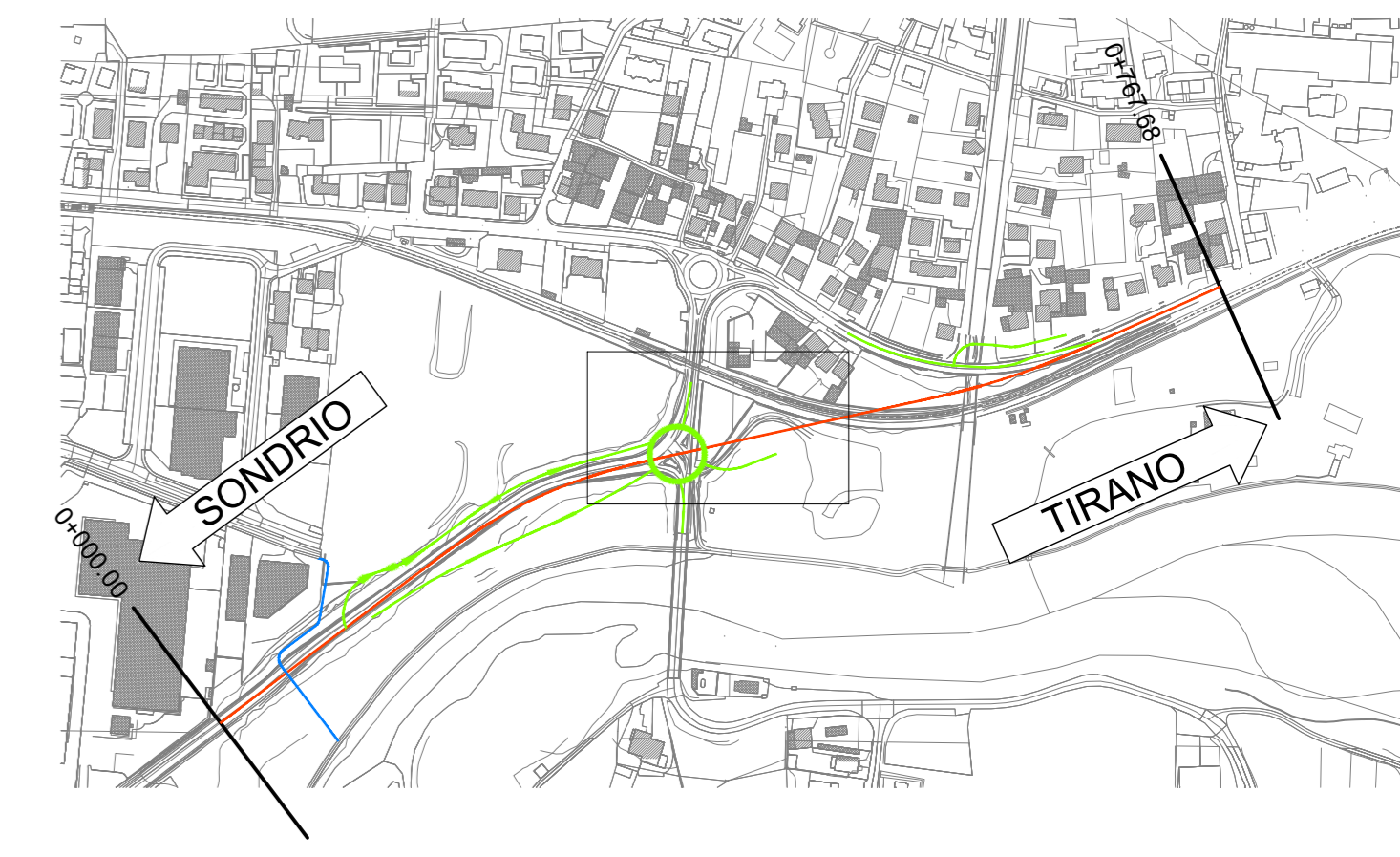
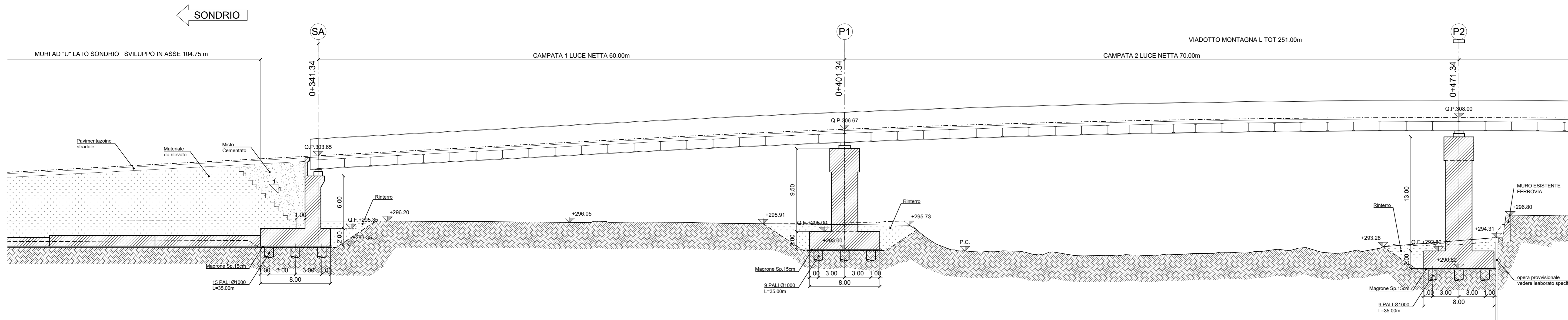


PIANTA FONDAZIONI DA SPA A P2
SCALA 1:200

KEYPLAN



SEZIONE LONGITUDINALE DA SPA A P2
SCALA 1:200



DIREZIONE TECNICA

SS38 "dello Stelvio" - Tangenziale Sud di Sondrio
Nuovo attraversamento in viadotto della linea ferroviaria Sondrio-Tirano e nuove connessioni alla viabilità locale tra le Pk 40+000 e la Pk 40+700 nei Comuni di Sondrio e Montagna in Valtellina

PROGETTO DEFINITIVO

COD. MI634

PROGETTISTI:
Ing. Stefano Morni
Ordine Ing. Prato n. 155
Ing. Carlo Mazzetti
Ordine Ing. Siena n. 1177
Dott. Luciano Luciani
Dott. Sc. Forestali
Dott. Giulio Tona
Ordine Agronomi e Forestali Firenze n. 1045
Ing. Michele Frizzari
Ordine Ing. Verona n. 44547

Il responsabile dell'integrazione tra le varie discipline specialistiche:
Ing. Stefano Morni
Ordine Ing. Prato n. 155

Il coordinatore della sicurezza in fase di progettazione:
Arch. Giorgio Salmanni
Ordine Arch. Firenze n. 3997

Il geologo:
Dott. Geol. Pier Paolo Binazzi
Ordine Geologi Toscana n. 130

VISTO Il responsabile del procedimento:
Ing. Giancarlo Luongo

OPERA D'ARTE
VIADOTTO MONTAGNA

Pianta fondazioni - Tav. 1/2

CODICE PROGETTO	NOME FILE	REVISIONE	SCALA:
PROGETTO	TOOVI01STRPPO3		
DPM10634	D 2/3		1:200
PRODOTTO	ELAB.	REDDATO	VERIFICATO
A	EMISSIONE	AGO - 2023	Ing. F. Tuccari
REV.	DESCRIZIONE	DATA	VERIFICATO
			Ing. M. Frizzari
			S. MONTI
			APPROVATO