CRITICITA'

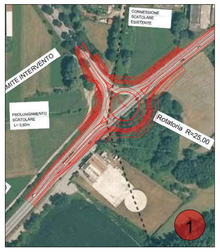

1- RISOLVIMENTO NODO STRADALE

2 - RICONNESSIONE ALLA VIABILITA' ESISTENTE

3 - RISOLVIMENTO NODO STRADALE

4 - SUPERAMENTO LINEA FERROVIARIA E COMPATIBILITA' CON PROGETTO RFI

5 - CONTIGUITA' FRA LA NUOVA VIABILITA' E LE URBANIZZAZIONI MARGINALI

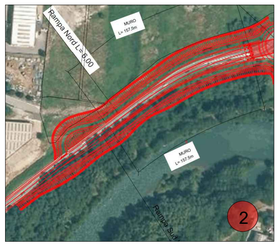

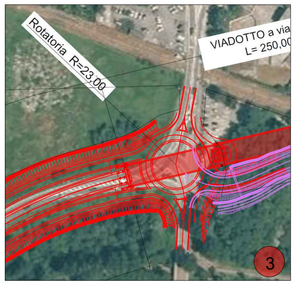

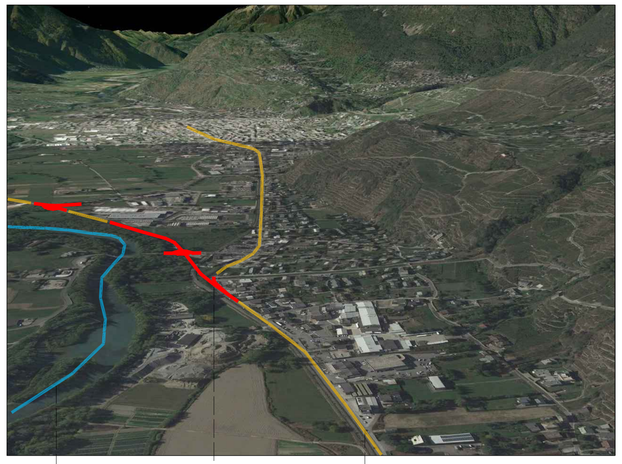

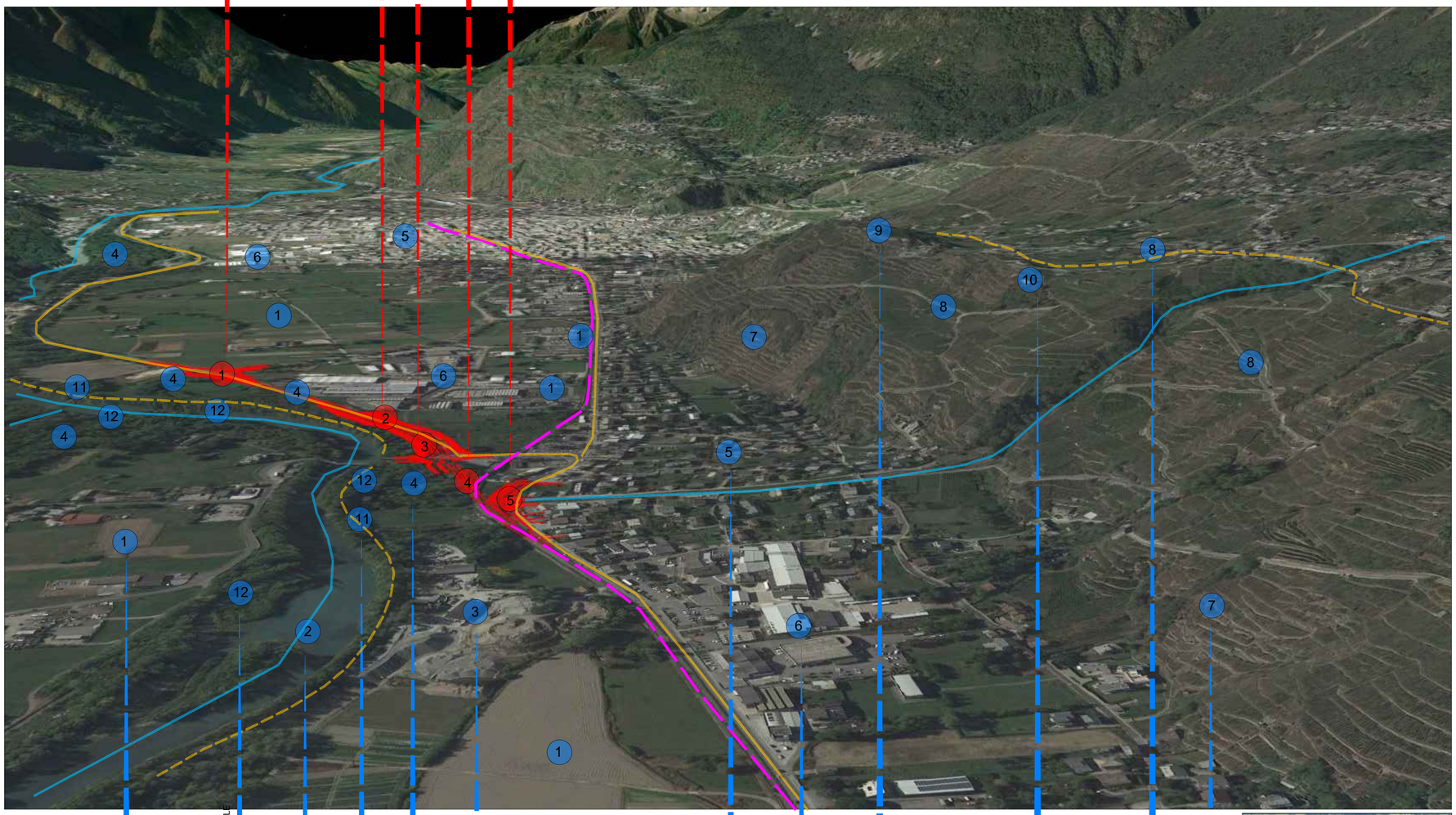

ELEMENTI DI STRUTTURA

1 - AREA AGRICOLA

12 - VEGETAZIONE RIPARIALE

2 - RETICOLO FLUVIALE

11 - PERCORSI NATURALISTICI LUNGO FIUME (sentiero Valtellina)

4 - FASCIA ARBOREA ANTROPOGENA

3 - ZONA ESTRATTIVA

5 - TESSUTO URBANO

6 - INSEDIAMENTI INDUSTRIALI E COMMERCIALI

9 - EDIFICI DI INTERESSE STORICO VINCOLATI

10 - EDIFICI DI INTERESSE NON VINCOLATI

8 - PERCORSI PANORAMICI

7 - VIGNETI TERRAZZATI



OBIETTIVI DI SFONDO

SISTEMA IDROGRAFICO PRINCIPALE

SOSTENIBILITA'

SISTEMA ADEGUAMENTO SS 38

VALORIZZAZIONE

STRADA PRINCIPALE DI COLLEGAMENTO

PRESTAZIONI FUNZIONALI

anas GRUPPO FS ITALIANE

DIREZIONE TECNICA

SS38 "dello Stelvio" - Tangenziale Sud di Sondrio

Nuovo attraversamento in viadotto della linea ferroviaria Sondrio-Tirano e nuove connessioni alla viabilità locale tra le Pk 40+000 e la Pk 40+700 nei Comuni di Sondrio e Montagna in Valtellina

PROGETTO DEFINITIVO | **COD. MI634**

PROGETTAZIONE:

HYDEA — SERING INGEGNERIA — FRANCHETTI — ICONIA — PROGETTI E SERVIZI — SMART ENGINEERING — GEOPLAN

PROGETTISTI:

Ing. Stefano Manni
Ordine Ing. Prato n. 155

Ing. Carlo Mazzetti
Ordine Ing. Siena n. 1177

Dott. Luciano Luciani
Dott. Sc. Forestali

Dott. Giulio Tona
Ordine Agronomi e Forestali Firenze n. 1045

Ing. Michele Frizzarin
Ordine Ing. Verona n. A4547

MONNI STEFANO
ordine ingegneri di Prato
Ingegnere
15.09.2023 12:47:24
GMT+00:00

Il responsabile dell'integrazione tra le varie discipline specialistiche:
Ing. Stefano Monni
Ordine Ing. Prato n. 155

Il coordinatore della sicurezza in fase di progettazione:
Arch. Giorgio Salimbene
Ordine Arch. Firenze n. 3997

Il geologo:
Dott. Geol. Pier Paolo Binazzi
Ordine Geologi Toscana n. 130

VISTO
Il responsabile del procedimento:
Ing. Giancarlo Luongo

ELABORATI AMBIENTALI, PAESAGGIO E ARCHITETTURA
RELAZIONE PAESAGGISTICA

ELEMENTI DI STRUTTURA DEL PAESAGGIO

CODICE PROGETTO (PROGETTO / LIV. PROG. / ANNO)	NOME FILE	REVISIONE	SCALA:
DPMI0634 D 23	T00IA03AMBCT19A.PDF	A	VARIE
	CODICE ELAB. T00IA03AMBCT19		

REV.	DESCRIZIONE	DATA	REDATTO	VERIFICATO	APPROVATO
A	EMISSIONE	AGOSTO 2023	G.TONA	L. LUCIANI	S. MONNI