

PROGETTO: "NURRI IR" INTEGRALE RICOSTRUZIONE DEL PARCO EOLICO DI NURRI (SU)
INTERVENTO DI REPOWERING CON SOSTITUZIONE DEGLI AEROGENERATORI
ESISTENTI E RELATIVA RIDUZIONE DEL NUMERO DELLE MACCHINE

Elaborato:
Sezioni stradali trasversali:
Asse N1R02

Codice Elaborato	Scala	Formato elaborato
NIR. ELB005f.02	1:200	A4

PROPONENTE



EDISON RINNOVABILI Spa
Foro Buonaparte, 31
20121 Milano MI

Timbro e firma

Timbro e firma

REDATTORE




Giuseppe Pili Ingegnere

Studio d'Ingegneria
Via Aosta, 1 - 08100 Nuoro - P. IVA 00880550918
tel. 0784/230351
piliitec@gmail.com - pec : francesco.pili@ingpec.eu

Rev.	Data	Descrizione	Elaborato	Verificato	Approvato
02					
01					
00	10/2023	Emissione per validazione	Giuseppe Pili		

SCAVI E BONIFICHE	
STERRO	128,549 m ²
RILEVATI	
RILEVATO	13,951 m ²
SOVRASTRUTTURA STRADALE	
STRATO DI BASE	64,000 m

SEZIONE N.: 1
 QT. PROGETTO: 682,041
 DIST.PROG.: 0,000
 DIST.SUCC.: 14,782



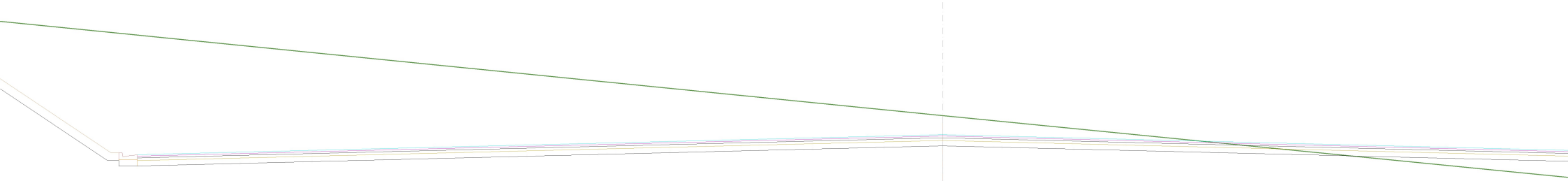
SCALA 1:200

QT.RIF. 670,825

QUOTE TERRENO	682,790
DIST.PARZIALI TERRENO	
QUOTE PROGETTO	681,621
DIST.PARZIALI PROGETTO	
QUOTE FINITO	682,041
DIST. PARZIALI FINITO	

SCAVI E BONIFICHE	
STERRO	127,856 m ²
RILEVATI	
RILEVATO	16,849 m ²
SOVRASTRUTTURA STRADALE	
STRATO DI BASE	64,000 m

SEZIONE N.: 2
 QT. PROGETTO: 682,041
 DIST.PROG.: 14,782
 DIST.PREC.: 14,782
 DIST.SUCC.: 10,218



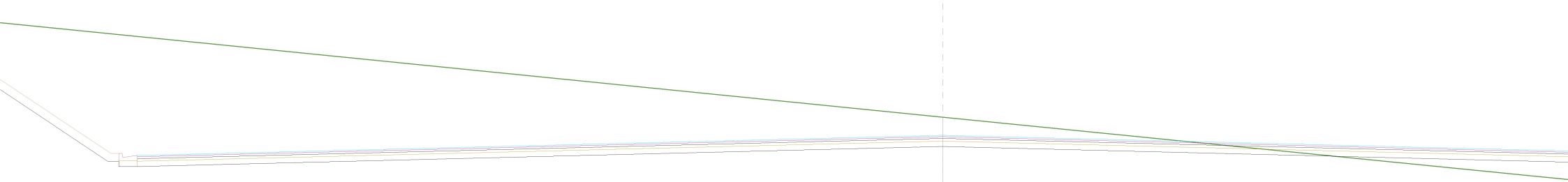
SCALA 1:200

QT.RIF. 670,807

QUOTE TERRENO	682,756
DIST.PARZIALI TERRENO	
QUOTE PROGETTO	681,621
DIST.PARZIALI PROGETTO	
QUOTE FINITO	682,041
DIST. PARZIALI FINITO	

SCAVI E BONIFICHE	
STERRO	126,415 m ²
RILEVATI	
RILEVATO	48,003 m ²
SOVRASTRUTTURA STRADALE	
STRATO DI BASE	74,371 m

SEZIONE N.: 3
 QT. PROGETTO: 682,041
 DIST.PROG.: 25,000
 DIST.PREC.: 10,218
 DIST.SUCC.: 25,000




SCALA 1:200

QT.RIF. 670,794

QUOTE TERRENO	682,729
DIST.PARZIALI TERRENO	
QUOTE PROGETTO	681,621
DIST.PARZIALI PROGETTO	
QUOTE FINITO	682,041
DIST. PARZIALI FINITO	

SCAVI E BONIFICHE	
STERRO	108,518 m ²
RILEVATI	
RILEVATO	77,765 m ²
SOVRASTRUTTURA STRADALE	
STRATO DI BASE	75,000 m

SEZIONE N.: 4
 QT. PROGETTO: 682,041
 DIST.PROG.: 50,000
 DIST.PREC.: 25,000
 DIST.SUCC.: 12,780




SCALA 1:200

QT.RIF. 671,138

QUOTE TERRENO	684.276	682.358
DIST.PARZIALI TERRENO	18,865	
QUOTE PROGETTO		681.621
DIST.PARZIALI PROGETTO		
QUOTE FINITO		682.041
DIST. PARZIALI FINITO		

SCAVI E BONIFICHE	
STERRO	101,203 m ²
RILEVATI	
RILEVATO	78,404 m ²
SOVRASTRUTTURA STRADALE	
STRATO DI BASE	71,820 m

SEZIONE N.: 5
 QT. PROGETTO: 682,041
 DIST.PROG.: 62,780
 DIST.PREC.: 12,780
 DIST.SUCC.: 12,220




SCALA 1:200

QT.RIF. 670,093

QUOTE TERRENO	682,187	680,000
DIST.PARZIALI TERRENO		21,221
QUOTE PROGETTO	681,621	
DIST.PARZIALI PROGETTO		
QUOTE FINITO	682,041	
DIST. PARZIALI FINITO		

SCAVI E BONIFICHE	
STERRO	96,704 m ²
RILEVATI	
RILEVATO	11,136 m ²
SOVRASTRUTTURA STRADALE	
STRATO DI BASE	51,000 m

SEZIONE N.: 6
 QT. PROGETTO: 682,041
 DIST.PROG.: 75,000
 DIST.PREC.: 12,220
 DIST.SUCC.: 12,371




SCALA 1:200

QT.RIF. 671,739

QUOTE TERRENO	682,098	680,000
DIST.PARZIALI TERRENO	20,388	
QUOTE PROGETTO	681,621	681,579 681,079
DIST.PARZIALI PROGETTO	20,700	0,984
QUOTE FINITO	682,041	681,541 681,529 681,579 681,563
DIST. PARZIALI FINITO	20,000	0,500 0,600

SCAVI E BONIFICHE	
STERRO	94,913 m ²
RILEVATI	
RILEVATO	11,036 m ²
SOVRASTRUTTURA STRADALE	
STRATO DI BASE	51,000 m

SEZIONE N.: 7
 QT. PROGETTO: 682,041
 DIST.PROG.: 87,371
 DIST.PREC.: 12,371
 DIST.SUCC.: 12,629



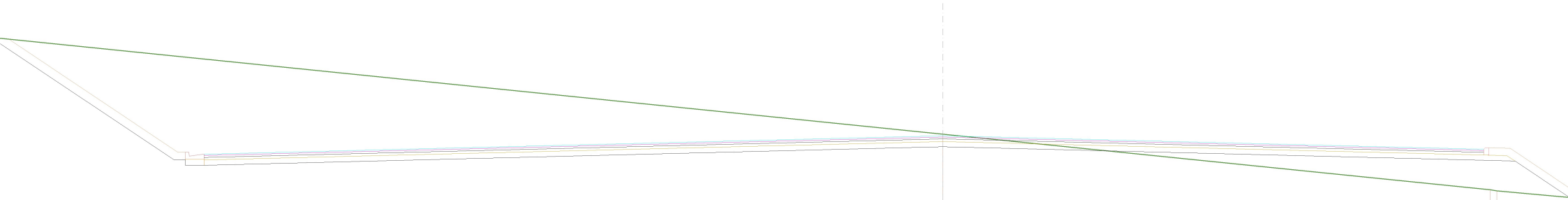
SCALA 1:200

QT.RIF. 670,041

QUOTE TERRENO	682,082		680,000
DIST.PARZIALI TERRENO		20,495	
QUOTE PROGETTO	681,621		681,579
DIST.PARZIALI PROGETTO		20,700	0,984
QUOTE FINITO	682,041		681,541 681,529 681,579 681,563
DIST. PARZIALI FINITO		20,000	0,500 0,600

SCAVI E BONIFICHE	
STERRO	82,504 m ²
RILEVATI	
RILEVATO	10,267 m ²
SOVRASTRUTTURA STRADALE	
STRATO DI BASE	48,478 m

SEZIONE N.: 8
 QT. PROGETTO: 682,041
 DIST.PROG.: 100,000
 DIST.PREC.: 12,629
 DIST.SUCC.: 25,000



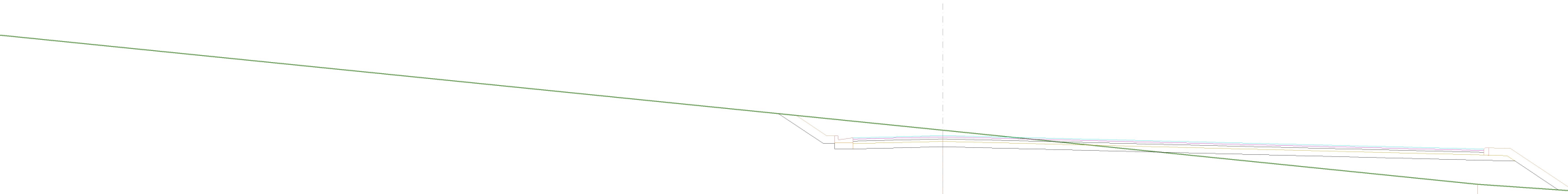
SCALA 1:200

QT.RIF. 671,822

QUOTE TERRENO	682,101		680,000 679,960
DIST.PARZIALI TERRENO		20,741	
QUOTE PROGETTO	681,621		681,579 681,079
DIST.PARZIALI PROGETTO		20,700	0,984
QUOTE FINITO	682,041		681,541 681,529 681,579 681,563
DIST. PARZIALI FINITO		20,000	0,500 0,600

SCAVI E BONIFICHE	
STERRO	7,373 m ²
RILEVATI	
RILEVATO	7,689 m ²
SOVRASTRUTTURA STRADALE	
STRATO DI BASE	23,889 m

SEZIONE N.: 10
 QT. PROGETTO: 681,846
 DIST.PROG.: 132,845
 DIST.PREC.: 7,845
 DIST.SUCC.: 17,155




SCALA 1:200

QT.RIF. 670,235

QUOTE TERRENO				682,049			680,000
DIST.PARZIALI TERRENO						20,269	
QUOTE PROGETTO		682,676	681,541 681,541 681,341 681,341		681,426		681,383 680,884
DIST.PARZIALI PROGETTO		1,702	0,424 0,700	3,389		20,700	0,984
QUOTE FINITO		682,608	681,841 681,841 681,841 681,691 681,761 681,774		681,846		681,346 681,333 681,383 681,367
DIST. PARZIALI FINITO		1,150	0,550 0,508	2,881		20,000	0,500 0,600

SCAVI E BONIFICHE	
STERRO	64,726 m²
SOVRASTRUTTURA STRADALE	
STRATO DI BASE	53,170 m

SEZIONE N.: 12
 QT. PROGETTO: 681,012
 DIST.PROG.: 175,000
 DIST.PREC.: 25,000
 DIST.SUCC.: 2,370



SCALA 1:200

QT.RIF. 669,294

QUOTE TERRENO																	681,830																	680,000																	
DIST.PARZIALI TERRENO																		17,651																																	
QUOTE PROGETTO																	681,356	681,238	681,053	680,976				680,688	680,511	680,494	680,492	680,592						680,459	680,461	680,374			680,291			680,127	680,069	679,978	679,924	679,841	679,704	679,609			679,358
DIST.PARZIALI PROGETTO																	0,891	1,420	0,583	2,270				1,419	1,314					3,634	0,781	0,985			1,912	0,652	1,271	0,720	1,107	1,738	1,172			3,166							
QUOTE FINITO																	681,776	681,658	681,473	681,396				681,108	680,931	680,914	680,912	681,012						680,879	680,881	680,794			680,711			680,547	680,489	680,398	680,344	680,261	680,124	680,029			679,778
DIST. PARZIALI FINITO																	0,891	1,420	0,583	2,270				1,419	1,314					3,634	0,781	0,985			1,912	0,652	1,271	0,720	1,107	1,738	1,172			3,166							

SCAVI E BONIFICHE	
STERRO	58,030 m²
SOVRASTRUTTURA STRADALE	
STRATO DI BASE	49,680 m

SEZIONE N.: 13
 QT. PROGETTO: 680,968
 DIST.PROG.: 177,370
 DIST.PREC.: 2,370
 DIST.SUCC.: 4,197

SCALA 1:200

QT.RIF. 669,328

QUOTE TERRENO	681,827	680,551 680,549 680,549 680,549 680,460 680,377	680,210 680,152	680,059 680,004	679,919	679,781 679,684	679,430	680,000
DIST.PARZIALI TERRENO		0,837 1,056	2,049	0,699 1,362	0,771 1,186	1,863 1,257	3,394	
QUOTE PROGETTO		680,071 680,968 680,968 680,880 680,797	680,630 680,572	680,479 680,424	680,339	680,201 680,104	679,850	
DIST.PARZIALI PROGETTO		0,837 1,056	2,049	0,699 1,362	0,771 1,186	1,863 1,257	3,394	
QUOTE FINITO		680,071 680,968 680,968 680,880 680,797	680,630 680,572	680,479 680,424	680,339	680,201 680,104	679,850	
DIST. PARZIALI FINITO		0,837 1,056	2,049	0,699 1,362	0,771 1,186	1,863 1,257	3,394	

SEZIONE N.: 14
QT. PROGETTO: 681,271
DIST.PROG.: 181,567
DIST.PREC.: 4,197

SCALA 1:200

QT.RIF. 669,305

QUOTE TERRENO	681,811	680,000
DIST.PARZIALI TERRENO		17,404
QUOTE PROGETTO		
DIST.PARZIALI PROGETTO		
QUOTE FINITO		
DIST. PARZIALI FINITO		