

PROGETTO: "NURRI IR" INTEGRALE RICOSTRUZIONE DEL PARCO EOLICO DI NURRI (SU)
INTERVENTO DI REPOWERING CON SOSTITUZIONE DEGLI AEROGENERATORI
ESISTENTI E RELATIVA RIDUZIONE DEL NUMERO DELLE MACCHINE

Elaborato:
Sezioni stradali trasversali:
Asse NIR03

Codice Elaborato	Scala	Formato elaborato
NIR. ELB005f.03	1:200	A4

PROPONENTE



EDISON RINNOVABILI Spa
Foro Buonaparte, 31
20121 Milano MI

Timbro e firma

Timbro e firma

REDATTORE




Giuseppe Pili Ingegnere

Studio d'Ingegneria
Via Aosta, 1 - 08100 Nuoro - P. IVA 00880550918
tel. 0784/230351
piliitec@gmail.com - pec : francesco.pili@ingpec.eu

Rev.	Data	Descrizione	Elaborato	Verificato	Approvato
02					
01					
00	10/2023	Emissione per validazione	Giuseppe Pili		

SCAVI E BONIFICHE	
STERRO	73,648 m ²
SOVRASTRUTTURA STRADALE	
STRATO DI BASE	75,000 m

SEZIONE N.: 1
 QT. PROGETTO: 648,255
 DIST.PROG.: 0,000
 DIST.SUCC.: 25,000



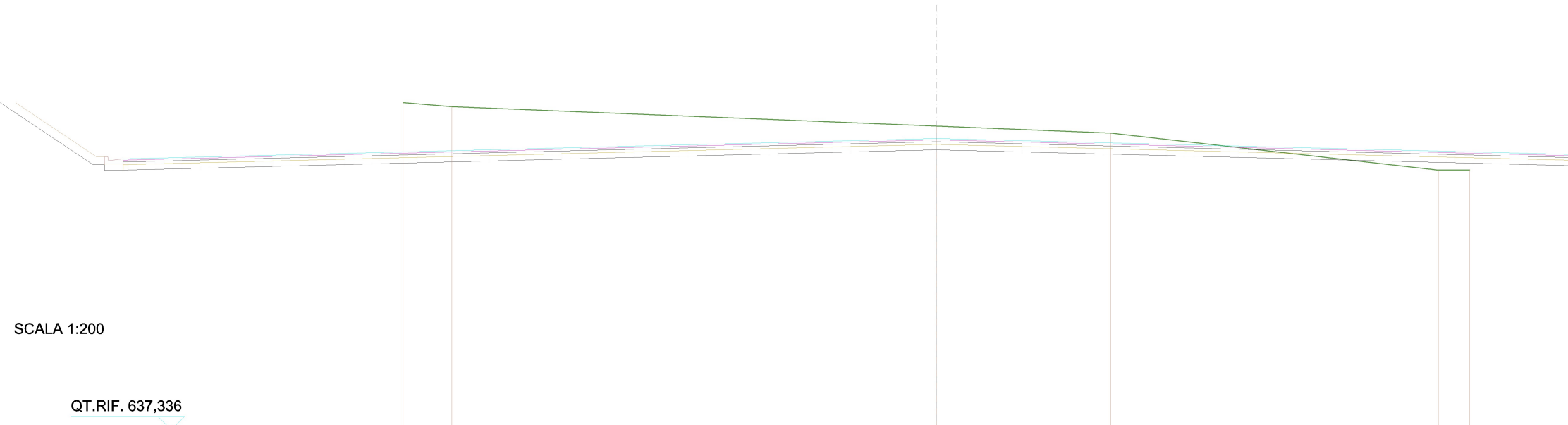
SCALA 1:200

QT.RIF. 637,020

QUOTE TERRENO	650,020	650,166	649,779	649,681	647,704
DIST.PARZIALI TERRENO	10,360	9,640	2,415	17,585	
QUOTE PROGETTO	647,835				
DIST.PARZIALI PROGETTO					
QUOTE FINITO	648,255				
DIST. PARZIALI FINITO					

SCAVI E BONIFICHE	
STERRO	39,738 m ²
RILEVATI	
RILEVATO	0,808 m ²
SOVRASTRUTTURA STRADALE	
STRATO DI BASE	75,000 m

SEZIONE N.: 2
 QT. PROGETTO: 648,255
 DIST.PROG.: 25,000
 DIST.PREC.: 25,000
 DIST.SUCC.: 25,000



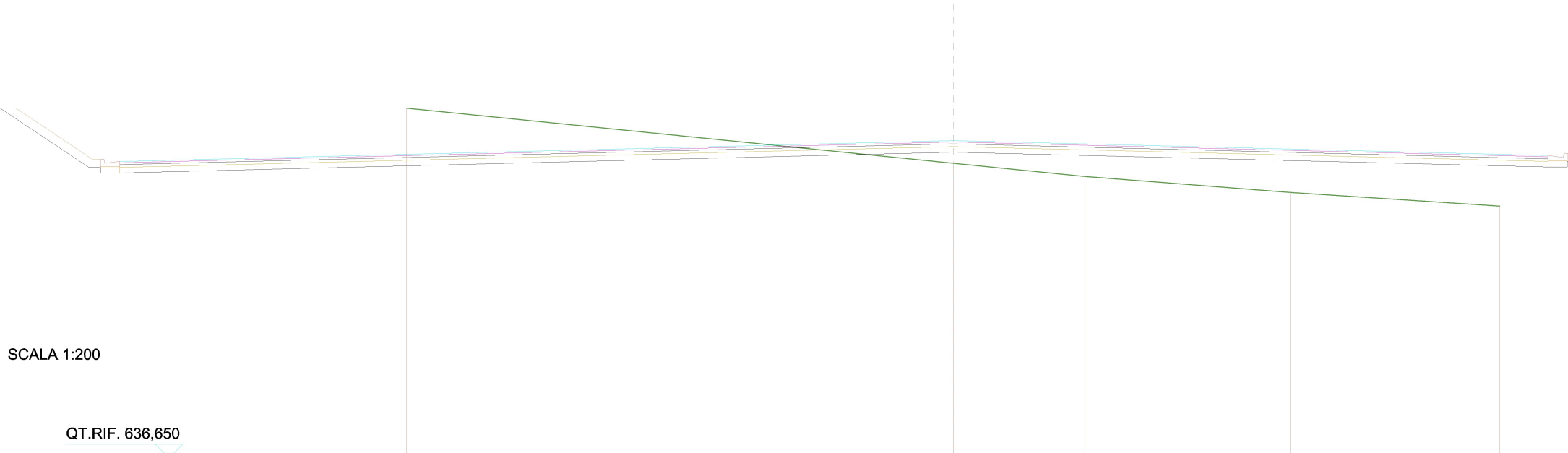
SCALA 1:200

QT.RIF. 637,336

QUOTE TERRENO	649,599	649,450		648,719		648,456		647,074	647,076
DIST.PARZIALI TERRENO	1,827		18,173		6,528		12,294	1,179	
QUOTE PROGETTO	647,835								
DIST.PARZIALI PROGETTO									
QUOTE FINITO	648,255								
DIST. PARZIALI FINITO									

SCAVI E BONIFICHE	
STERRO	17,682 m ²
RILEVATI	
RILEVATO	20,937 m ²
SOVRASTRUTTURA STRADALE	
STRATO DI BASE	52,273 m

SEZIONE N.: 4
 QT. PROGETTO: 648,255
 DIST.PROG.: 75,000
 DIST.PREC.: 25,000
 DIST.SUCC.: 25,000



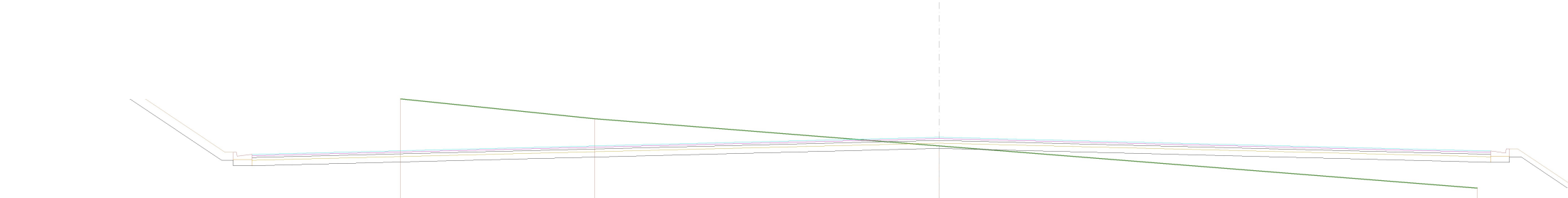
SCALA 1:200

QT.RIF. 636,650

QUOTE TERRENO	649,443	647,430	646,945	646,355	645,857
DIST.PARZIALI TERRENO	20,000	4,812	7,524	7,664	
QUOTE PROGETTO		647,835			
DIST.PARZIALI PROGETTO					
QUOTE FINITO		648,255			647,723
DIST. PARZIALI FINITO			21,273		

SCAVI E BONIFICHE	
STERRO	23,400 m ²
RILEVATI	
RILEVATO	8,763 m ²
SOVRASTRUTTURA STRADALE	
STRATO DI BASE	46,022 m

SEZIONE N.: 5
 QT. PROGETTO: 648,255
 DIST.PROG.: 100,000
 DIST.PREC.: 25,000
 DIST.SUCC.: 25,000



SCALA 1:200

QT.RIF. 637,021


QUOTE TERRENO	649,674	648,939	647,936	646,368
DIST.PARZIALI TERRENO	7,210	12,790	20,000	
QUOTE PROGETTO			647,835	647,323 647,323 647,523 647,523
DIST.PARZIALI PROGETTO			20,500	0,700 0,424
QUOTE FINITO			648,255	647,755 647,743 647,673 647,823 647,823 647,823
DIST. PARZIALI FINITO			20,000	0,500 0,550

SCAVI E BONIFICHE	
STERRO	3,768 m ²
RILEVATI	
RILEVATO	4,172 m ²
SOVRASTRUTTURA STRADALE	
STRATO DI BASE	23,500 m

SEZIONE N.: 6
 QT. PROGETTO: 648,255
 DIST.PROG.: 125,000
 DIST.PREC.: 25,000
 DIST.SUCC.: 25,000

SCALA 1:200

QT.RIF. 637,195



QUOTE TERRENO	649,702		648,195		646,687								
DIST.PARZIALI TERRENO		20,000		20,000									
QUOTE PROGETTO			648,575	647,960	647,760	647,323							
DIST.PARZIALI PROGETTO			0,922	0,424	0,700	3,000	20,500	0,700	0,424				
QUOTE FINITO			648,526	648,260	648,110	648,180	648,193	648,255	647,755	647,743	647,673	647,823	647,823
DIST. PARZIALI FINITO			0,399	0,550	0,500	2,500		20,000	0,500	0,550			

SCAVI E BONIFICHE	
STERRO	2,355 m ²
RILEVATI	
RILEVATO	4,997 m ²
SOVRASTRUTTURA STRADALE	
STRATO DI BASE	23,500 m

SEZIONE N.: 7
 QT. PROGETTO: 648,255
 DIST.PROG.: 150,000
 DIST.PREC.: 25,000
 DIST.SUCC.: 25,000

SCALA 1:200

QT.RIF. 637,028

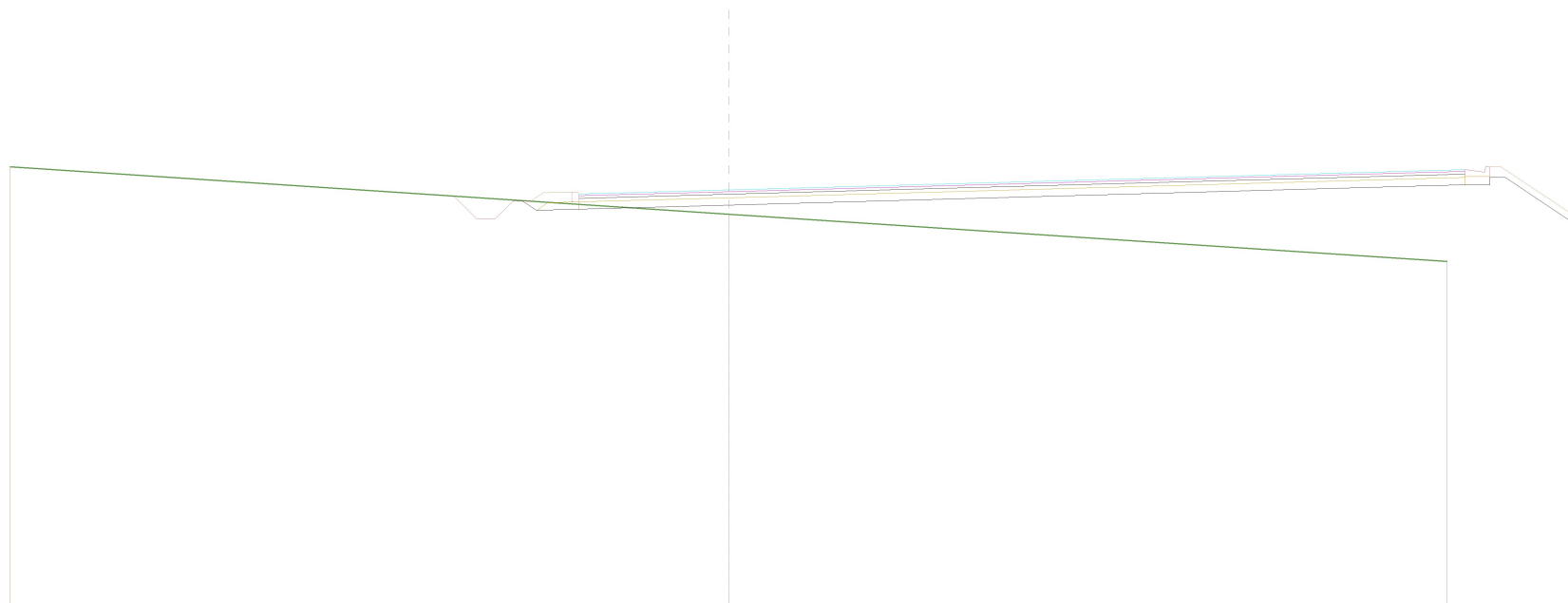
QUOTE TERRENO	649,390	648,652	648,064	646,665
DIST.PARZIALI TERRENO	11,540	8,460	20,000	
QUOTE PROGETTO			648,396 647,960 647,760 647,760	647,323 647,323 647,323
DIST.PARZIALI PROGETTO			0,653 0,424 0,700 3,000	0,700 0,424 20,500
QUOTE FINITO			648,351 648,260 648,260 648,110 648,180 648,193	647,755 647,743 647,673 647,823 647,823
DIST. PARZIALI FINITO			0,550 0,500 2,500	0,500 0,550 20,000

SCAVI E BONIFICHE	
STERRO	0,371 m ²
RILEVATI	
RILEVATO	24,095 m ²
SOVRASTRUTTURA STRADALE	
STRATO DI BASE	24,661 m

SEZIONE N.: 8
 QT. PROGETTO: 648,267
 DIST.PROG.: 175,000
 DIST.PREC.: 25,000
 DIST.SUCC.: 2,285

SCALA 1:200

QT.RIF. 636,593



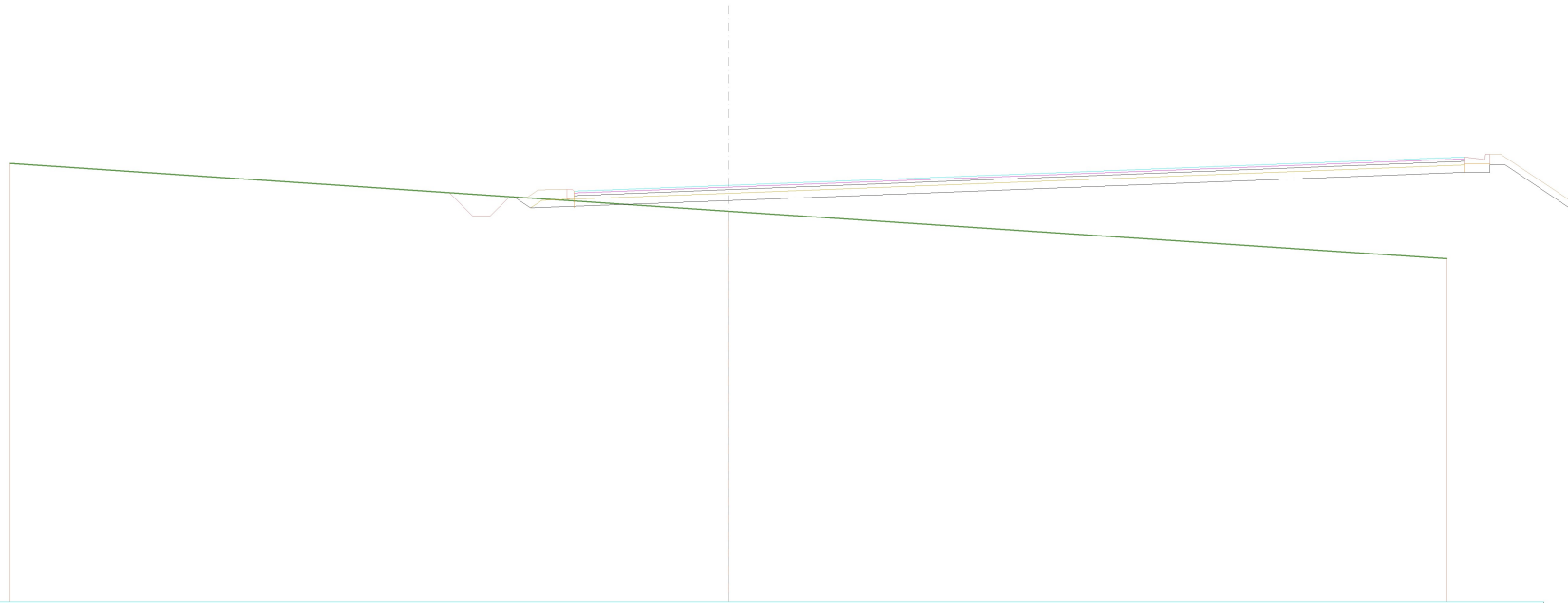
QUOTE TERRENO	648,911		647,593		646,275
DIST.PARZIALI TERRENO		20,000		20,000	
QUOTE PROGETTO			647,972 647,700	647,847	648,409 648,409 648,609 648,609
DIST.PARZIALI PROGETTO			0,408 1,189	4,161	20,500 0,700 0,424
QUOTE FINITO			647,956 648,187	648,267	648,815 648,829 648,759 648,909 648,909 648,909
DIST. PARZIALI FINITO			0,800 0,500	3,661	20,000 0,500 0,500

SCAVI E BONIFICHE	
STERRO	0,419 m ²
RILEVATI	
RILEVATO	27,394 m ²
SOVRASTRUTTURA STRADALE	
STRATO DI BASE	24,804 m

SEZIONE N.: 9
 QT. PROGETTO: 648,280
 DIST.PROG.: 177,285
 DIST.PREC.: 2,285
 DIST.SUCC.: 22,715

SCALA 1:200

QT.RIF. 636,691



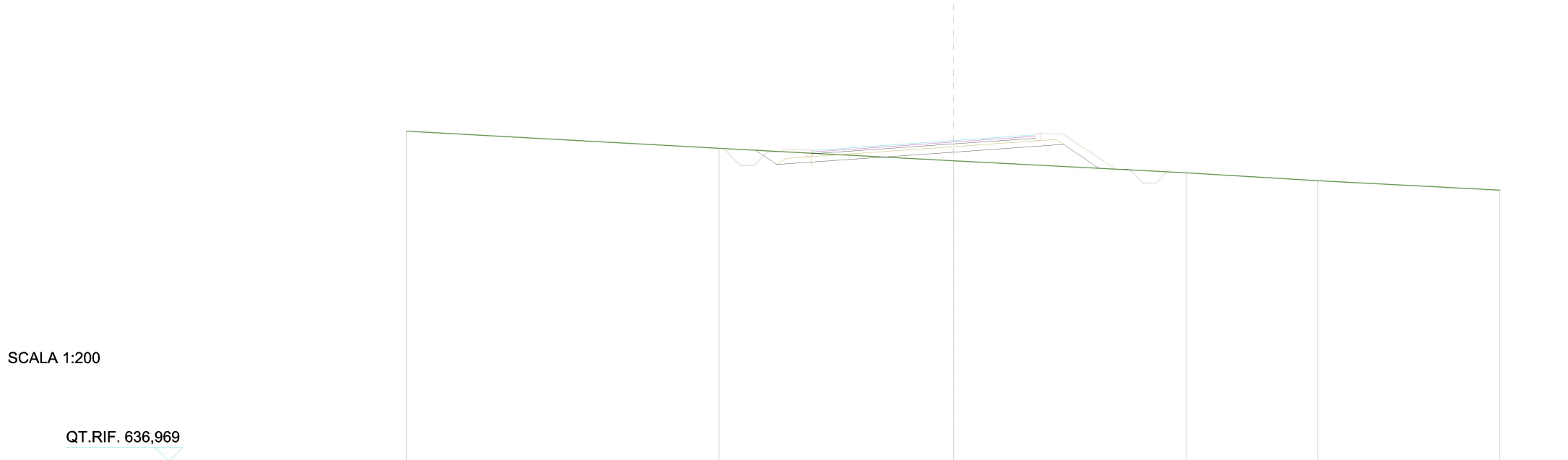
QUOTE TERRENO	648,890		647,556		646,236
DIST.PARZIALI TERRENO		20,000		20,000	
QUOTE PROGETTO		647,954 647,649	647,649	647,860	648,646 648,646 648,646
DIST.PARZIALI PROGETTO		0,458 1,210	4,304	20,500	0,700 0,424
QUOTE FINITO		647,932 648,150	648,166 648,116 648,135	648,280	649,047 649,066 648,996 649,146 649,146 649,146
DIST. PARZIALI FINITO		0,800 0,500	3,804	20,000	0,500 0,500

SCAVI E BONIFICHE	
STERRO	1,071 m ²
RILEVATI	
RILEVATO	3,271 m ²
SOVRASTRUTTURA STRADALE	
STRATO DI BASE	8,184 m

SEZIONE N.: 10
 QT. PROGETTO: 648,700
 DIST.PROG.: 200,000
 DIST.PREC.: 22,715
 DIST.SUCC.: 3,544

SCALA 1:200

QT.RIF. 636,969



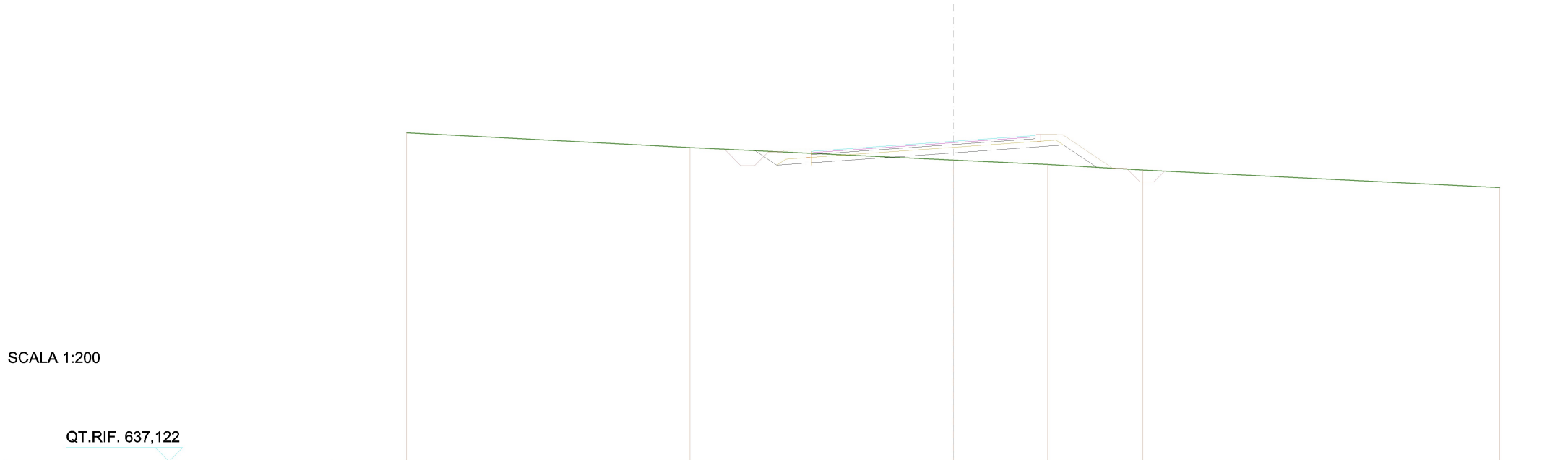
QUOTE TERRENO	649,050	648,420	647,963	647,524	647,239	646,887
DIST.PARZIALI TERRENO	11,425	8,575	8,525	4,820	6,655	
QUOTE PROGETTO		648,349 647,828 647,828	648,280	648,960 648,562 647,688		
DIST.PARZIALI PROGETTO		0,782 1,274	5,184	3,200 0,832 1,310		
QUOTE FINITO		648,299 648,371 648,387 648,337 648,372	648,700	648,875 648,910 648,960 648,944	647,658	
DIST. PARZIALI FINITO		0,800 0,500	4,684	2,500 0,500 0,800	1,928	

SCAVI E BONIFICHE	
STERRO	1,174 m ²
RILEVATI	
RILEVATO	2,865 m ²
SOVRASTRUTTURA STRADALE	
STRATO DI BASE	8,184 m

SEZIONE N.: 11
 QT. PROGETTO: 648,812
 DIST.PROG.: 203,544
 DIST.PREC.: 3,544
 DIST.SUCC.: 21,456

SCALA 1:200

QT.RIF. 637,122



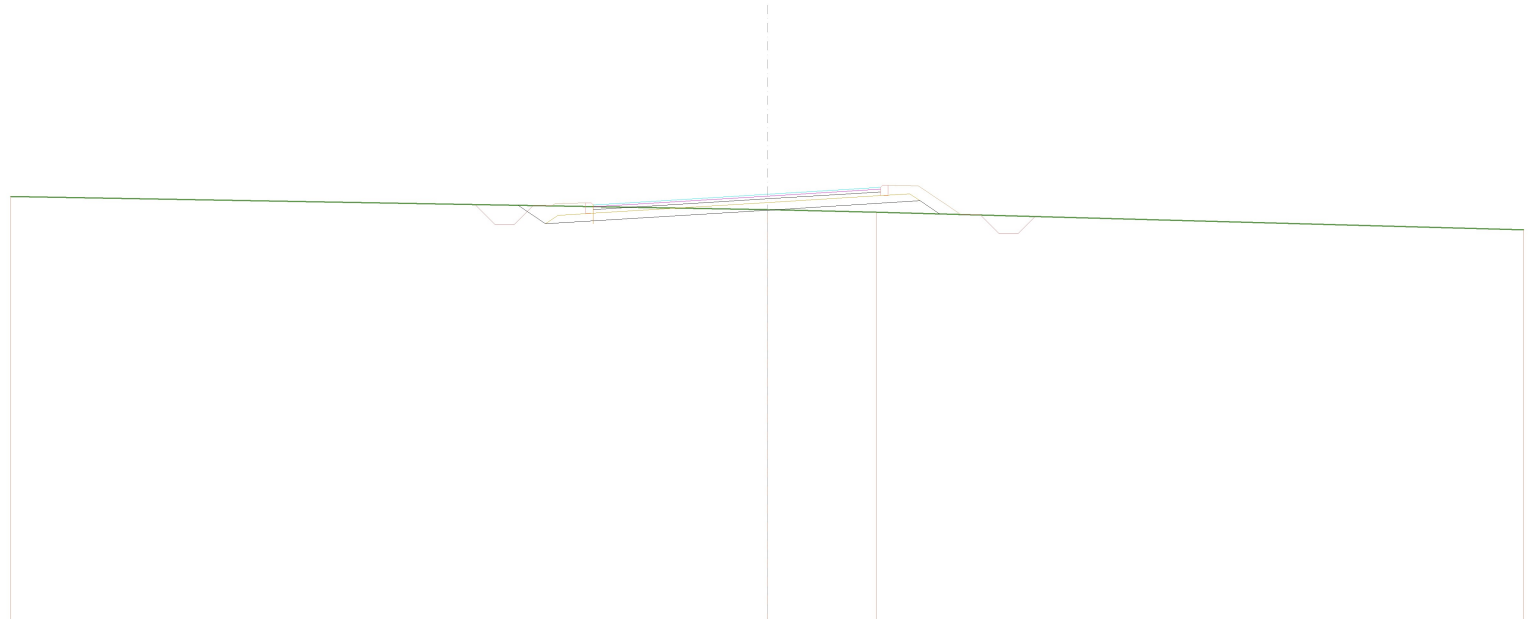
QUOTE TERRENO	649,121		648,583		648,126		647,962		647,766		647,122	
DIST.PARZIALI TERRENO		10,367		9,633		3,457		3,492		13,051		
QUOTE PROGETTO				648,470	647,940		648,392		649,072	648,674	647,861	
DIST.PARZIALI PROGETTO				0,795	1,274	5,184	3,200	0,832	1,218			
QUOTE FINITO				648,424	648,483		648,812		648,987	649,022	649,056	647,828
DIST. PARZIALI FINITO				0,800	0,500	4,684	2,500	0,500	0,800	1,840		

SCAVI E BONIFICHE	
STERRO	1,581 m ²
RILEVATI	
RILEVATO	0,785 m ²
SOVRASTRUTTURA STRADALE	
STRATO DI BASE	7,604 m

SEZIONE N.: 12
 QT. PROGETTO: 649,759
 DIST.PROG.: 225,000
 DIST.PREC.: 21,456
 DIST.SUCC.: 4,803

SCALA 1:200

QT.RIF. 638,357



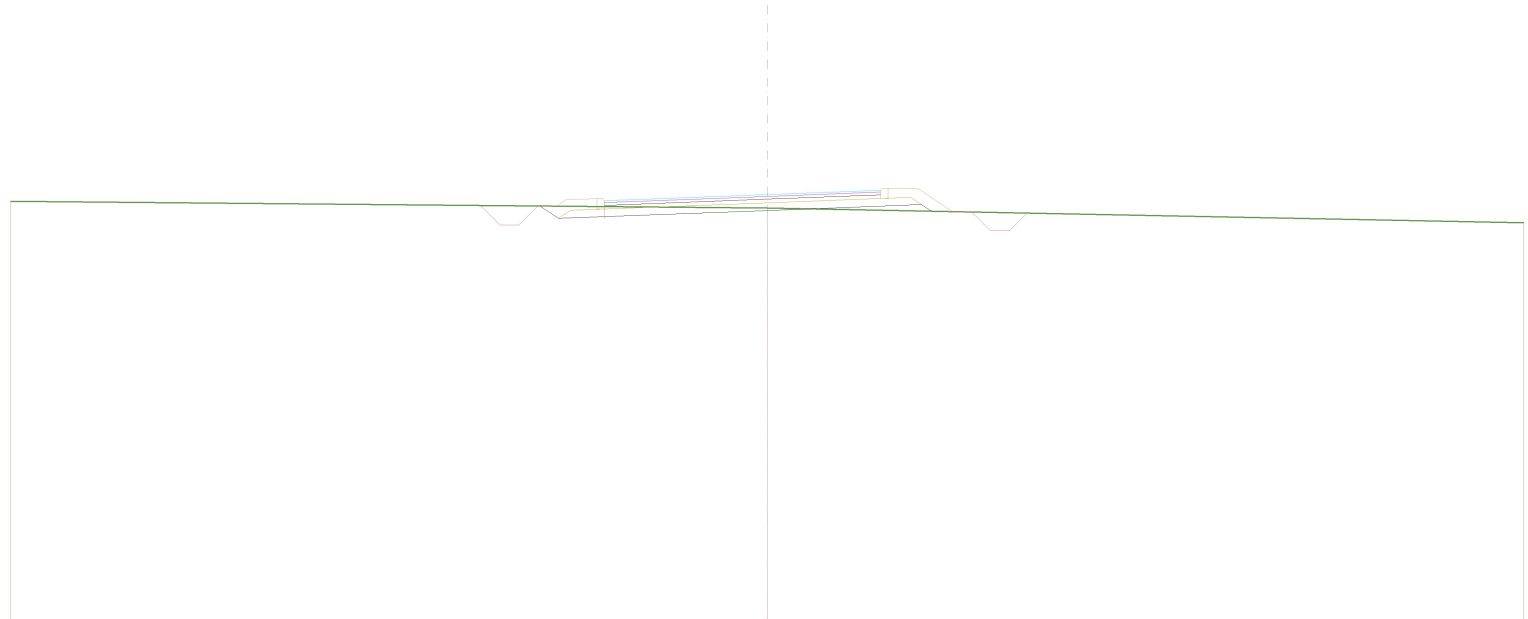
QUOTE TERRENO	649,699			649,355	649,282		648,819
DIST.PARZIALI TERRENO		20,000		2,880		17,120	
QUOTE PROGETTO			649,468 648,980	649,339	649,992 649,586 649,236		
DIST.PARZIALI PROGETTO			0,732 1,255	4,604	3,200 0,844 0,525		
QUOTE FINITO			649,453 649,511 649,527 649,477 649,507	649,759	649,912 649,942 649,992 649,976		649,221
DIST. PARZIALI FINITO			0,800 0,500	4,104	2,500 0,500 0,800 1,132		

SCAVI E BONIFICHE	
STERRO	1,168 m ²
RILEVATI	
RILEVATO	0,287 m ²
SOVRASTRUTTURA STRADALE	
STRATO DI BASE	7,304 m

SEZIONE N.: 13
 QT. PROGETTO: 650,034
 DIST.PROG.: 229,803
 DIST.PREC.: 4,803
 DIST.SUCC.: 20,197

SCALA 1:200

QT.RIF. 638,639




QUOTE TERRENO	649,858	649,675	649,288
DIST.PARZIALI TERRENO	20,000	20,000	
QUOTE PROGETTO	649,730 649,403	649,403	649,614 650,199 649,770 649,591
DIST.PARZIALI PROGETTO	0,491 1,210	4,304	3,200 0,878
QUOTE FINITO	649,726 649,903	649,919 649,869 649,888	650,034 650,130 650,149 650,199 650,183 649,580
DIST. PARZIALI FINITO	0,800 0,500	3,804	2,500 0,500 0,800 0,904

SCAVI E BONIFICHE	
STERRO	3,385 m ²
SOVRASTRUTTURA STRADALE	
STRATO DI BASE	6,040 m

SEZIONE N.: 14
 QT. PROGETTO: 651,445
 DIST.PROG.: 250,000
 DIST.PREC.: 20,197
 DIST.SUCC.: 12,997

SCALA 1:200

QT.RIF. 640,006




QUOTE TERRENO	651,849	651,553	651,451	651,374	650,848
DIST.PARZIALI TERRENO	9,075	7,855	3,071	20,000	
QUOTE PROGETTO			651,471 651,149 651,149 650,949 650,949	651,025	651,420 650,921 651,251
DIST.PARZIALI PROGETTO			0,483 0,424 0,700	3,040	3,200 0,984 0,495
QUOTE FINITO			651,464 651,449 651,449 651,299 651,369 651,382	651,445	651,383 651,370 651,420 651,404 651,263
DIST. PARZIALI FINITO			0,550 0,500	2,540	2,500 0,500 0,800

SCAVI E BONIFICHE	
STERRO	3,952 m ²
RILEVATI	
RILEVATO	0,005 m ²
SOVRASTRUTTURA STRADALE	
STRATO DI BASE	6,000 m

SEZIONE N.: 15
 QT. PROGETTO: 652,553
 DIST.PROG.: 262,997
 DIST.PREC.: 12,997
 DIST.SUCC.: 12,003

SCALA 1:200

QT.RIF. 641,490



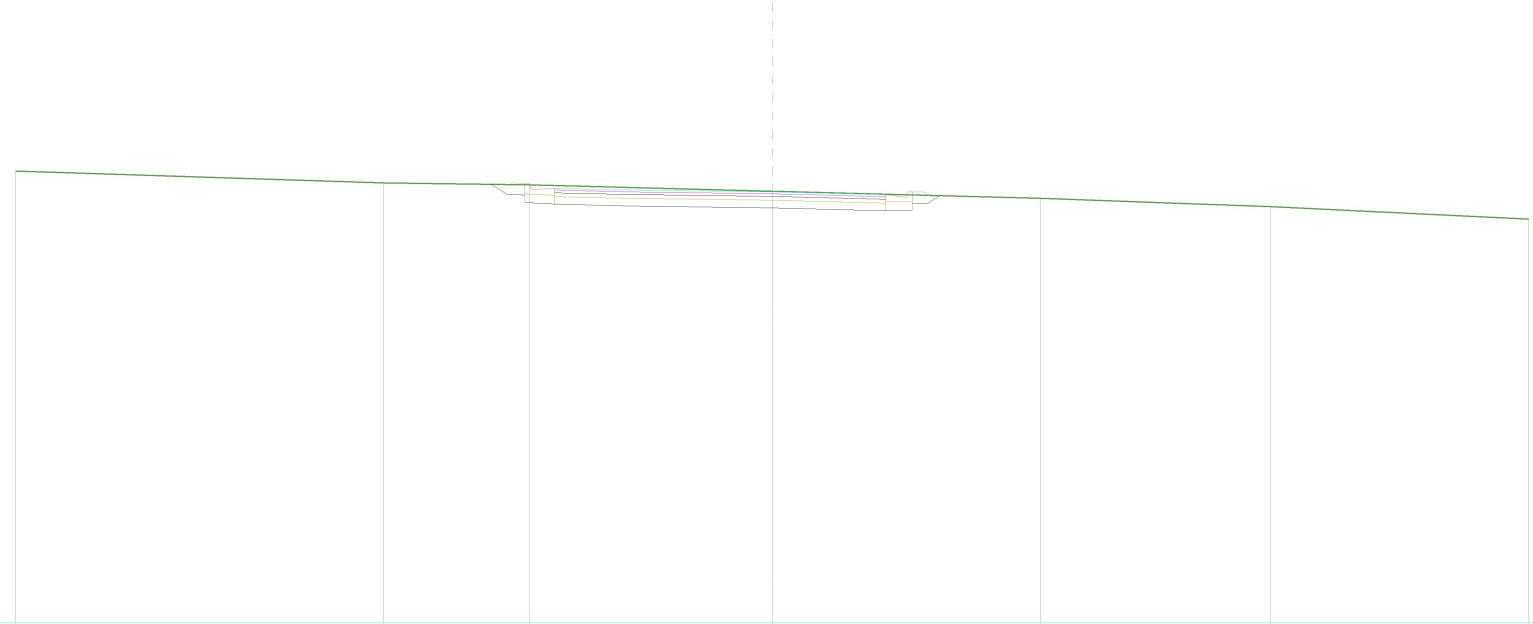
QUOTE TERRENO	653,046	652,739	652,664	652,544	652,134	651,968
DIST.PARZIALI TERRENO	9,412	5,773	4,815	15,451	4,549	
QUOTE PROGETTO			652,662 652,258 652,058 652,258 652,058	652,133	652,528 652,029 652,417	
DIST.PARZIALI PROGETTO			0,606 0,424 0,700	3,000	3,200 0,984 0,582	
QUOTE FINITO			652,647 652,558 652,558 652,558 652,478 652,491	652,553	652,491 652,478 652,528 652,512 652,434	
DIST. PARZIALI FINITO			0,550 0,500	2,500	2,500 0,500 0,800	

SCAVI E BONIFICHE	
STERRO	4,994 m ²
SOVRASTRUTTURA STRADALE	
STRATO DI BASE	8,751 m

SEZIONE N.: 16
 QT. PROGETTO: 653,600
 DIST.PROG.: 275,000
 DIST.PREC.: 12,003
 DIST.SUCC.: 25,000

SCALA 1:200

QT.RIF. 642,216



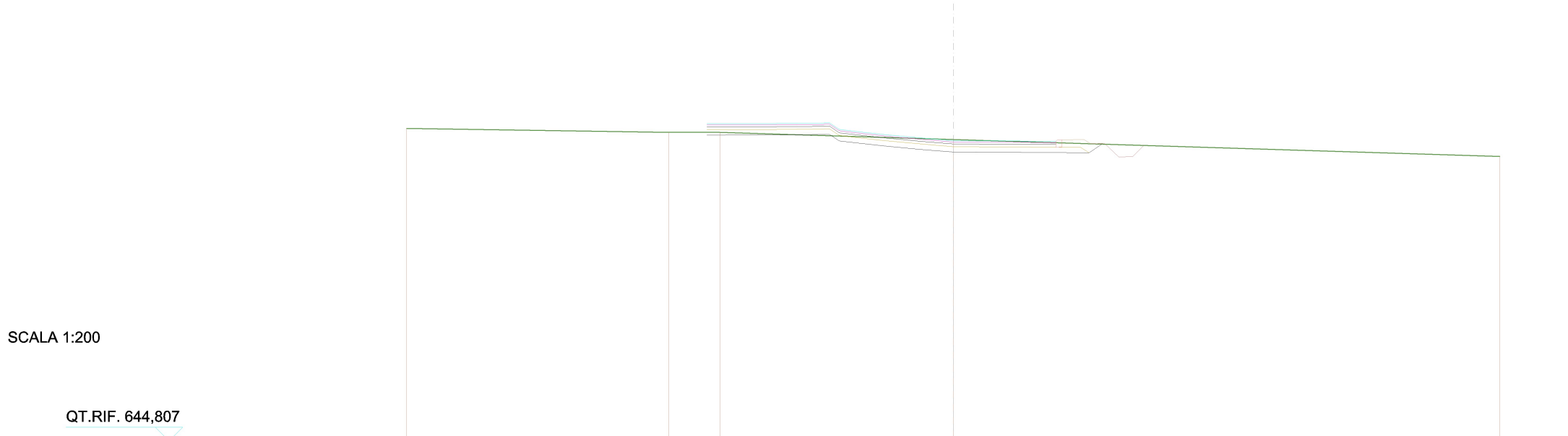
QUOTE TERRENO	654,152	653,835	653,785	653,620	653,431	653,209	652,879
DIST.PARZIALI TERRENO	9,723	3,851	6,426	7,091	6,098	6,811	
QUOTE PROGETTO			653,798 653,544 653,318 653,518 653,278	653,232	653,180	653,105 653,105 653,305 653,305 653,502	
DIST.PARZIALI PROGETTO			0,401 0,481 0,786 1,944	3,807	3,000	0,700 0,424	
QUOTE FINITO			653,792 653,836 653,818 653,811 653,659 653,698 653,684	653,652	653,600	653,525 653,455 653,605 653,605 653,510	
DIST. PARZIALI FINITO			0,617 0,561 1,383	3,807	3,000	0,550	

SCAVI E BONIFICHE	
STERRO	3,677 m ²
RILEVATI	
RILEVATO	0,027 m ²
SOVRASTRUTTURA STRADALE	
STRATO DI BASE	12,780 m

SEZIONE N.: 17
 QT. PROGETTO: 655,779
 DIST.PROG.: 300,000
 DIST.PREC.: 25,000
 DIST.SUCC.: 6,469

SCALA 1:200

QT.RIF. 644,807




QUOTE TERRENO	656,228		656,082	656,085		655,821		655,204										
DIST.PARZIALI TERRENO		9,584	1,880		8,536			20,000										
QUOTE PROGETTO				655,983 655,985	655,985 655,987	655,991 655,997	656,002 656,008	655,789 655,706	655,579 655,455	655,359		655,339 655,653						
DIST.PARZIALI PROGETTO				1,048	0,927	0,813	0,675	0,446	0,415	0,525	1,153	1,315	1,176	4,973	0,466			
QUOTE FINITO				656,403 656,405	656,405 656,407	656,411	656,417	656,422	656,428	656,189	656,126	655,999	655,875	655,779		655,762 655,761	655,615	655,816 655,666
DIST. PARZIALI FINITO				1,048	0,927	0,813	0,675	0,446	0,415	0,525	1,153	1,315	1,176	3,255	0,511	0,818		

SCAVI E BONIFICHE	
STERRO	1,215 m ²
SOVRASTRUTTURA STRADALE	
STRATO DI BASE	5,837 m

SEZIONE N.: 18
 QT. PROGETTO: 656,342
 DIST.PROG.: 306,469
 DIST.PREC.: 6,469
 DIST.SUCC.: 3,229

SCALA 1:200

QT.RIF. 644,872




QUOTE TERRENO	656,527	656,485	656,435	656,388	656,457	656,426	655,809
DIST.PARZIALI TERRENO	2,828	1,599	2,352	12,240	0,982	20,000	
QUOTE PROGETTO					655,927	655,823	655,823
DIST.PARZIALI PROGETTO					1,208	3,157	2,390
QUOTE FINITO					656,347	656,568	656,619
DIST. PARZIALI FINITO					1,208	3,157	0,871

SCAVI E BONIFICHE	
STERRO	1,207 m ²
SOVRASTRUTTURA STRADALE	
STRATO DI BASE	3,560 m

SEZIONE N.: 19
 QT. PROGETTO: 656,624
 DIST.PROG.: 309,698
 DIST.PREC.: 3,229

SCALA 1:200

QT.RIF. 644,778



QUOTE TERRENO	656,669	656,612	656,544	656,552	656,624	656,642	656,111
DIST.PARZIALI TERRENO	1,852	3,374	3,866	10,908	2,788	17,212	
QUOTE PROGETTO						656,291	656,292 656,296 656,449
DIST.PARZIALI PROGETTO						3,747	1,177
QUOTE FINITO						656,711	656,711 656,712 656,767 656,770 656,445
DIST. PARZIALI FINITO						2,994	0,587 0,931 0,587