

PROGETTO: "NURRI IR" INTEGRALE RICOSTRUZIONE DEL PARCO EOLICO DI NURRI (SU)
INTERVENTO DI REPOWERING CON SOSTITUZIONE DEGLI AEROGENERATORI
ESISTENTI E RELATIVA RIDUZIONE DEL NUMERO DELLE MACCHINE

Elaborato:
Sezioni stradali trasversali:
Asse NIR06

Codice Elaborato	Scala	Formato elaborato
NIR. ELB005f.06	1:200	A4

PROPONENTE



EDISON RINNOVABILI Spa
Foro Buonaparte, 31
20121 Milano MI

Timbro e firma

Timbro e firma

REDATTORE



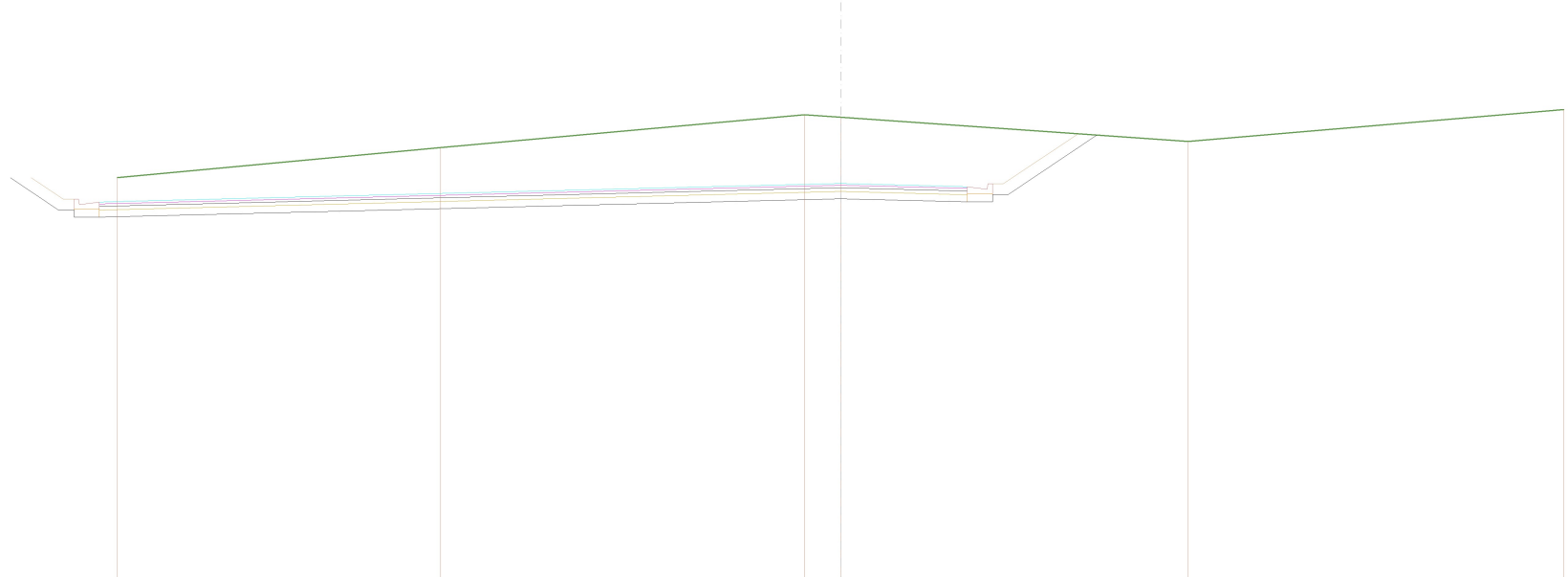
Giuseppe Pili Ingegnere

Studio d'Ingegneria
Via Aosta, 1 - 08100 Nuoro - P. IVA 00880550918
tel. 0784/230351
piliitec@gmail.com - pec : francesco.pili@ingpec.eu

Rev.	Data	Descrizione	Elaborato	Verificato	Approvato
02					
01					
00	10/2023	Emissione per validazione	Giuseppe Pili		

SCAVI E BONIFICHE	
STERRO	47,024 m ²
SOVRASTRUTTURA STRADALE	
STRATO DI BASE	24,000 m

SEZIONE N.: 1
 QT. PROGETTO: 654,584
 DIST.PROG.: 0,000
 DIST.SUCC.: 25,000



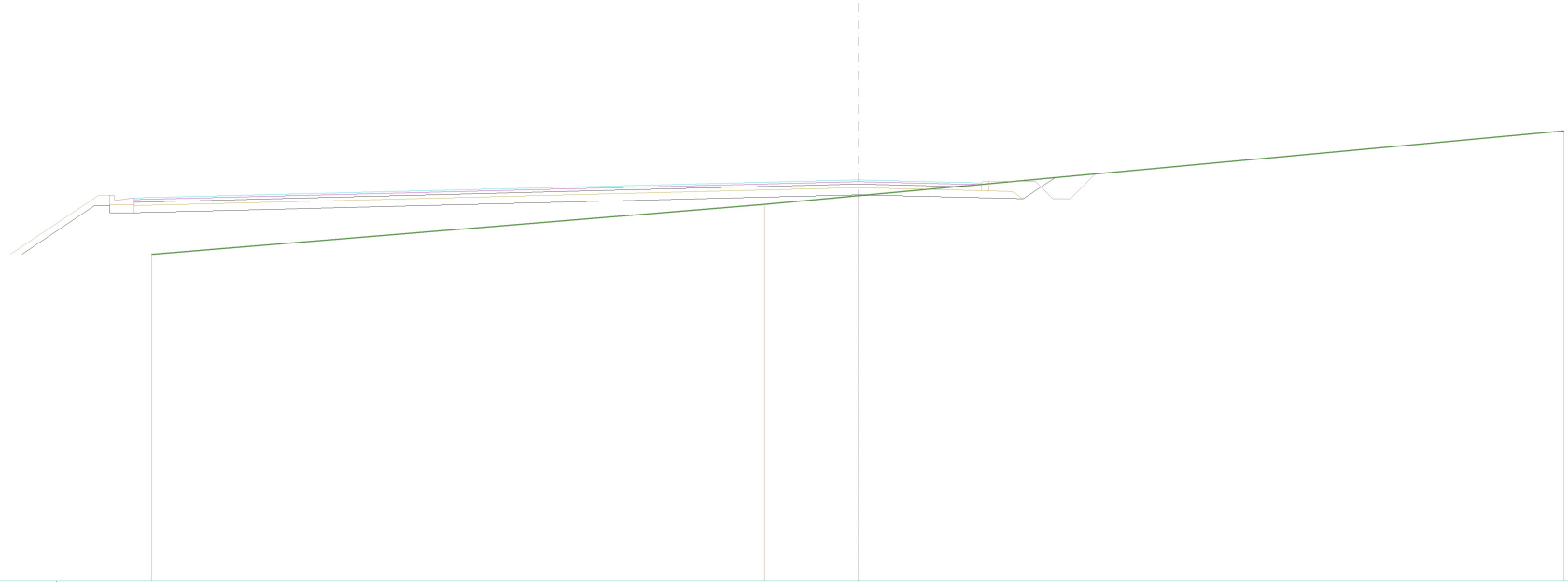
SCALA 1:200

QT.RIF. 643,539

QUOTE TERRENO	654,744	655,575	656,483	656,414	655,746	656,626
DIST.PARZIALI TERRENO	8,936	10,060	1,003	9,617	10,383	
QUOTE PROGETTO	653,851 653,851 653,651 653,651		654,164	654,076 654,076 654,276 654,276	655,921	
DIST.PARZIALI PROGETTO	0,424 0,700	20,500	3,500	0,700 0,424	2,466	
QUOTE FINITO	654,151 654,151 654,151 654,001 654,071 654,084		654,584	654,509 654,496 654,426 654,576 654,576 654,576	655,957	
DIST. PARZIALI FINITO	0,550 0,500	20,000	3,000	0,500 0,550	2,071	

SCAVI E BONIFICHE	
STERRO	1,286 m ²
RILEVATI	
RILEVATO	12,588 m ²
SOVRASTRUTTURA STRADALE	
STRATO DI BASE	24,000 m

SEZIONE N.: 2
 QT. PROGETTO: 654,584
 DIST.PROG.: 25,000
 DIST.PREC.: 25,000
 DIST.SUCC.: 25,000



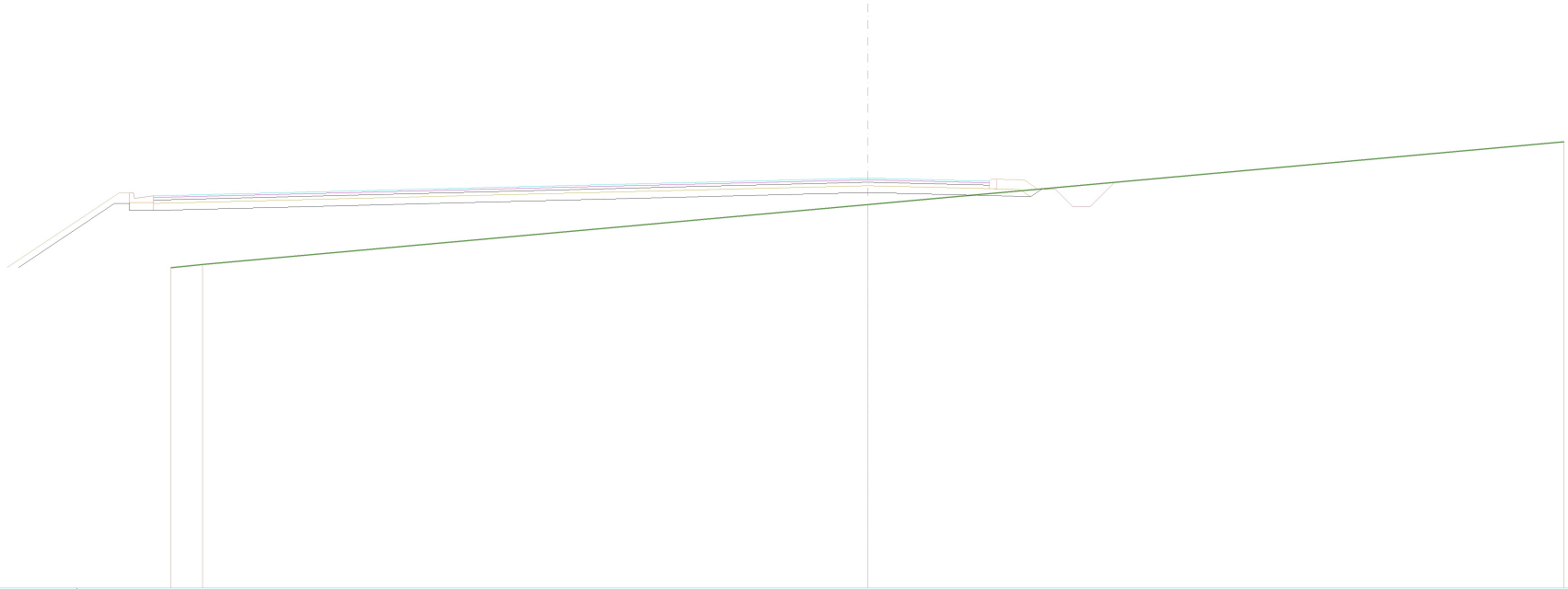
SCALA 1:200

QT.RIF. 643,223

QUOTE TERRENO	652,476	653,887	654,131	655,971
DIST.PARZIALI TERRENO	17,354	2,646	20,000	
QUOTE PROGETTO	653,851 653,851 653,651 653,651	654,164	654,546 654,047 654,644	
DIST.PARZIALI PROGETTO	0,424 0,700 20,500	3,700	0,984 0,886	
QUOTE FINITO	654,151 654,151 654,151 654,001 654,071 654,084	654,584	654,509 654,496 654,546 654,530 654,547	
DIST. PARZIALI FINITO	0,550 0,500 20,000	3,000	0,500 0,800	

SCAVI E BONIFICHE	
STERRO	0,203 m ²
RILEVATI	
RILEVATO	20,407 m ²
SOVRASTRUTTURA STRADALE	
STRATO DI BASE	24,000 m

SEZIONE N.: 3
 QT. PROGETTO: 654,584
 DIST.PROG.: 50,000
 DIST.PREC.: 25,000
 DIST.SUCC.: 25,000



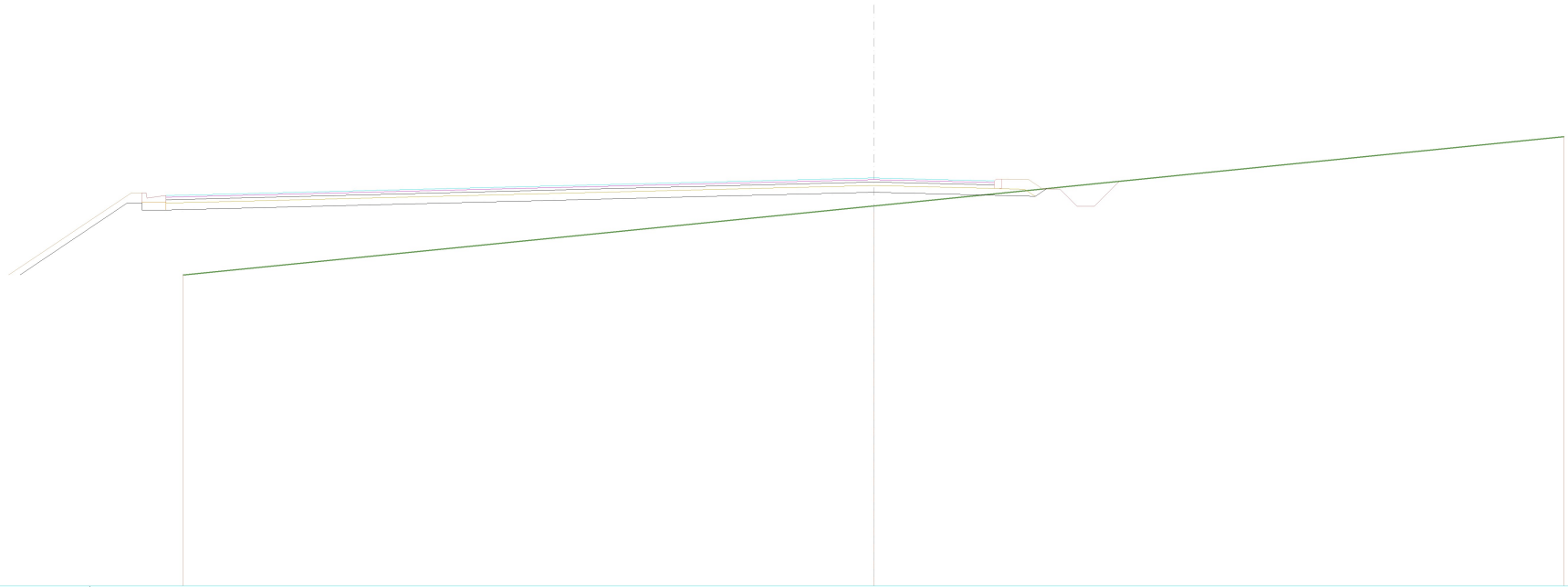
SCALA 1:200

QT.RIF. 642,816

QUOTE TERRENO	652,005 652,098	653,822	655,627
DIST.PARZIALI TERRENO	0,900 19,100	20,000	
QUOTE PROGETTO	653,851 653,851 653,651 653,651	654,164	654,546 654,047 654,276
DIST.PARZIALI PROGETTO	0,424 0,700 20,500	3,700	0,984
QUOTE FINITO	654,151 654,151 654,151 654,001 654,071 654,084	654,584	654,509 654,496 654,546 654,530 654,264
DIST. PARZIALI FINITO	0,550 0,500 20,000	3,000	0,500 0,800 0,399

SCAVI E BONIFICHE	
STERRO	0,185 m ²
RILEVATI	
RILEVATO	23,408 m ²
SOVRASTRUTTURA STRADALE	
STRATO DI BASE	24,000 m

SEZIONE N.: 4
 QT. PROGETTO: 654,584
 DIST.PROG.: 75,000
 DIST.PREC.: 25,000
 DIST.SUCC.: 25,000



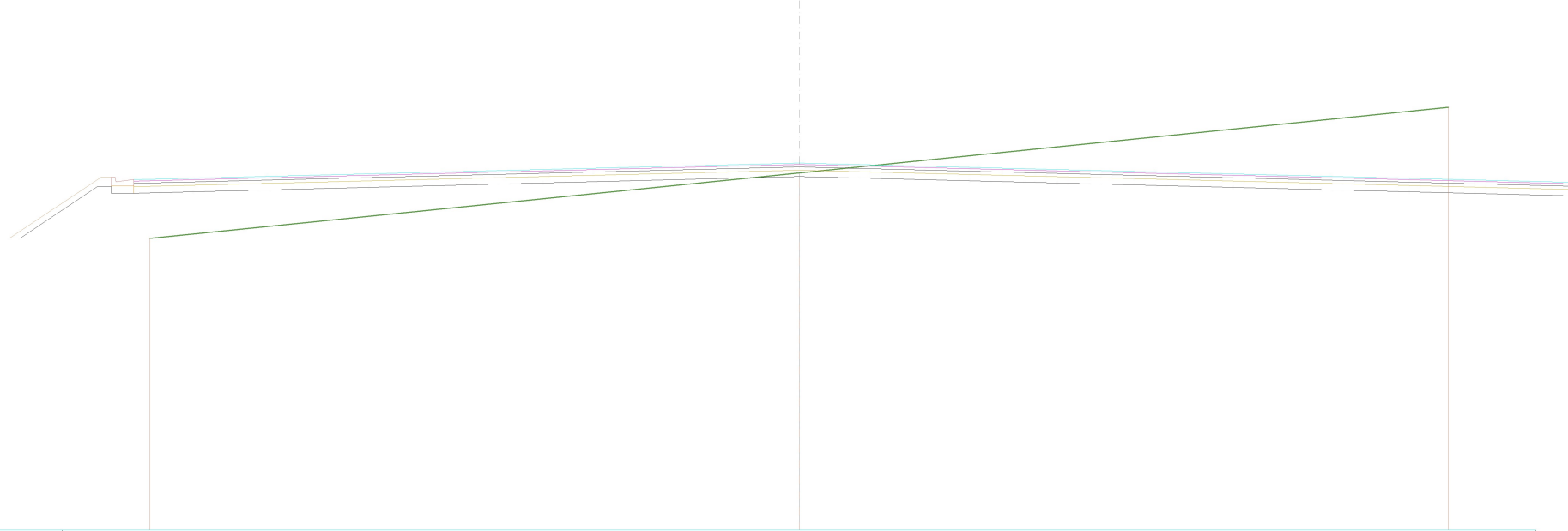
SCALA 1:200

QT.RIF. 642,774

QUOTE TERRENO	651,774	653,774	655,773
DIST.PARZIALI TERRENO	20,000	20,000	
QUOTE PROGETTO	653,851 653,851 653,651 653,651	654,164	654,546 654,047 654,276
DIST.PARZIALI PROGETTO	0,424 0,700	20,500	3,700 0,984
QUOTE FINITO	654,151 654,151 654,151 654,001 654,071 654,084	654,584	654,509 654,496 654,546 654,530 654,264
DIST. PARZIALI FINITO	0,550 0,500	20,000	3,000 0,500 0,800 0,400

SCAVI E BONIFICHE	
STERRO	27,599 m ²
RILEVATI	
RILEVATO	12,972 m ²
SOVRASTRUTTURA STRADALE	
STRATO DI BASE	51,000 m

SEZIONE N.: 5
 QT. PROGETTO: 654,584
 DIST.PROG.: 100,000
 DIST.PREC.: 25,000
 DIST.SUCC.: 25,000



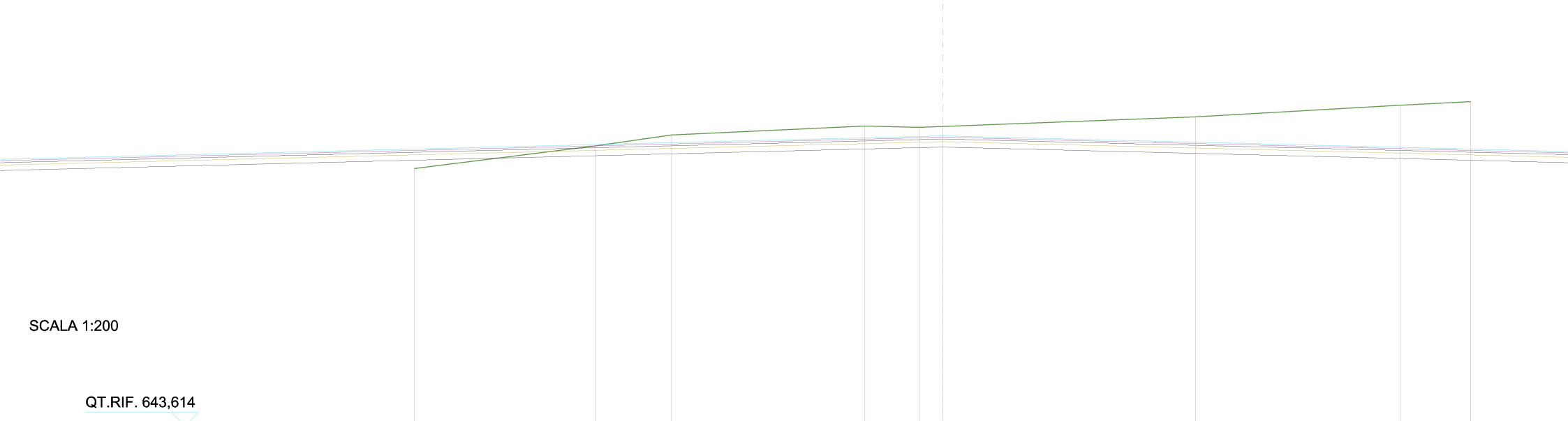
SCALA 1:200

QT.RIF. 643,280

QUOTE TERRENO	652,260	654,280	656,299
DIST.PARZIALI TERRENO	20,000	20,000	
QUOTE PROGETTO	653,851 653,851 653,651 653,651	654,164	
DIST.PARZIALI PROGETTO	0,424 0,700	20,500	
QUOTE FINITO	654,151 654,151 654,151 654,001 654,071 654,084	654,584	
DIST. PARZIALI FINITO	0,550 0,500	20,000	

SCAVI E BONIFICHE	
STERRO	39,509 m ²
RILEVATI	
RILEVATO	0,492 m ²
SOVRASTRUTTURA STRADALE	
STRATO DI BASE	75,000 m

SEZIONE N.: 6
 QT. PROGETTO: 654,584
 DIST.PROG.: 125,000
 DIST.PREC.: 25,000
 DIST.SUCC.: 25,000



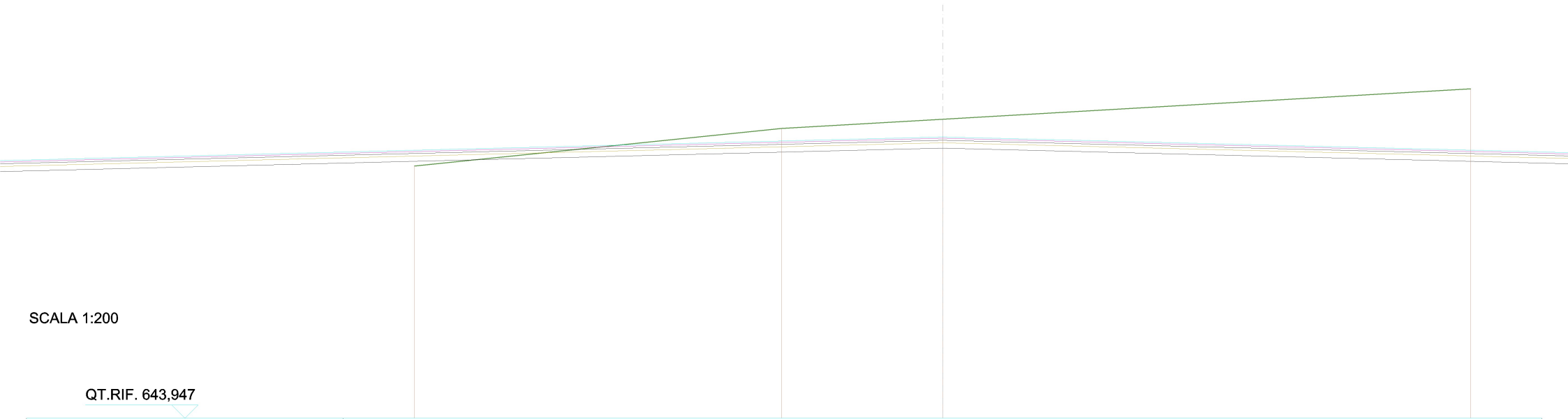
SCALA 1:200

QT.RIF. 643,614

QUOTE TERRENO	653,350	654,207	654,614		654,955	654,906	654,940		655,308	655,744	655,878
DIST.PARZIALI TERRENO		6,839	2,894	7,315	2,056	0,896		9,579		7,747	2,674
QUOTE PROGETTO	654,164										
DIST.PARZIALI PROGETTO											
QUOTE FINITO	654,584										
DIST. PARZIALI FINITO											

SCAVI E BONIFICHE	
STERRO	49,560 m ²
RILEVATI	
RILEVATO	0,201 m ²
SOVRASTRUTTURA STRADALE	
STRATO DI BASE	75,000 m

SEZIONE N.: 7
 QT. PROGETTO: 654,584
 DIST.PROG.: 150,000
 DIST.PREC.: 25,000
 DIST.SUCC.: 25,000



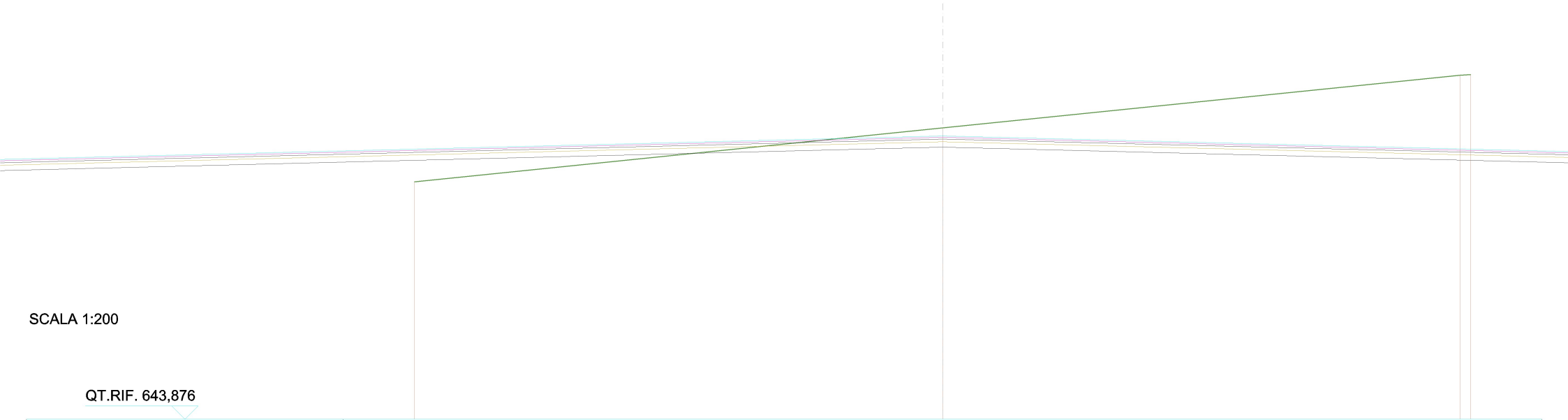
SCALA 1:200

QT.RIF. 643,947

QUOTE TERRENO	653,488	654,905	655,255	656,405
DIST.PARZIALI TERRENO		13,911	6,089	20,000
QUOTE PROGETTO	654,164			
DIST.PARZIALI PROGETTO				
QUOTE FINITO	654,584			
DIST. PARZIALI FINITO				

SCAVI E BONIFICHE	
STERRO	43,164 m ²
RILEVATI	
RILEVATO	4,336 m ²
SOVRASTRUTTURA STRADALE	
STRATO DI BASE	75,125 m

SEZIONE N.: 8
 QT. PROGETTO: 654,584
 DIST.PROG.: 175,000
 DIST.PREC.: 25,000
 DIST.SUCC.: 18,283



SCALA 1:200

QT.RIF. 643,876

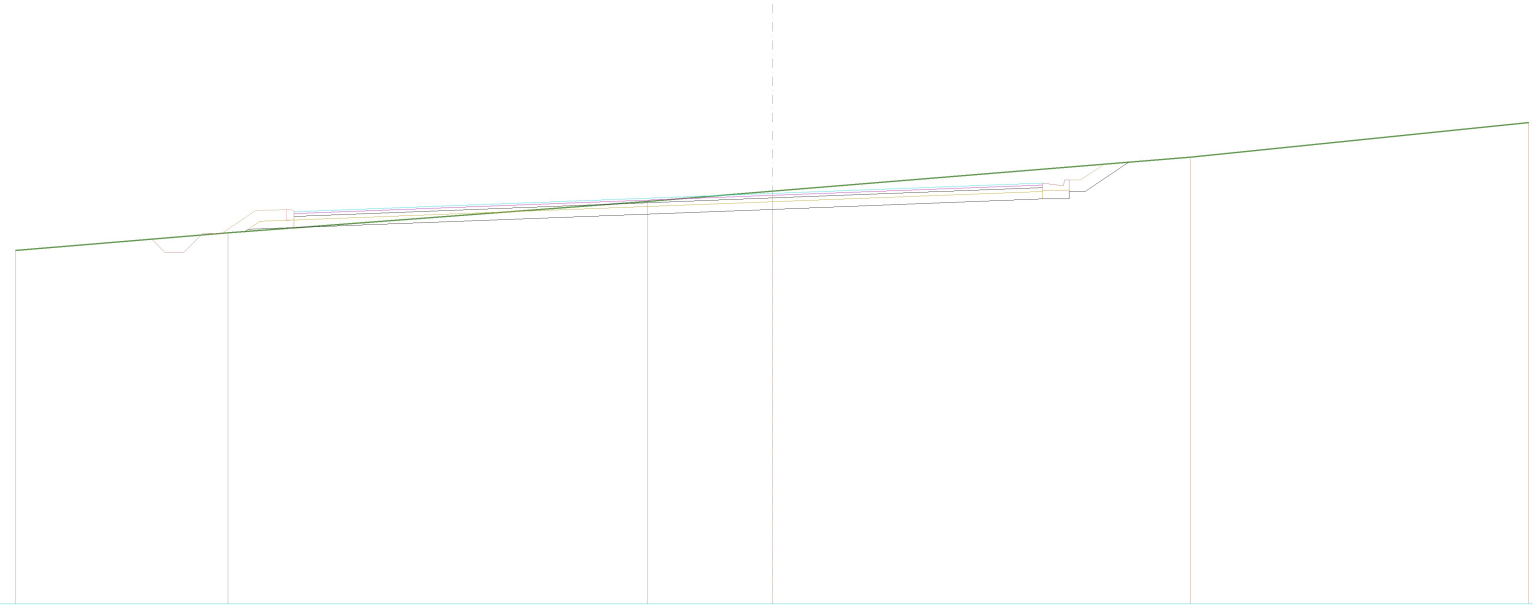
QUOTE TERRENO	652,848	654,885	656,880 656,904
DIST.PARZIALI TERRENO	20,000	19,593	0,407
QUOTE PROGETTO		654,164	
DIST.PARZIALI PROGETTO			
QUOTE FINITO		654,584	
DIST. PARZIALI FINITO			

SCAVI E BONIFICHE	
STERRO	8,647 m ²
RILEVATI	
RILEVATO	0,038 m ²
SOVRASTRUTTURA STRADALE	
STRATO DI BASE	19,801 m

SEZIONE N.: 9
 QT. PROGETTO: 654,584
 DIST.PROG.: 193,283
 DIST.PREC.: 18,283
 DIST.SUCC.: 6,717

SCALA 1:200

QT.RIF. 643,741



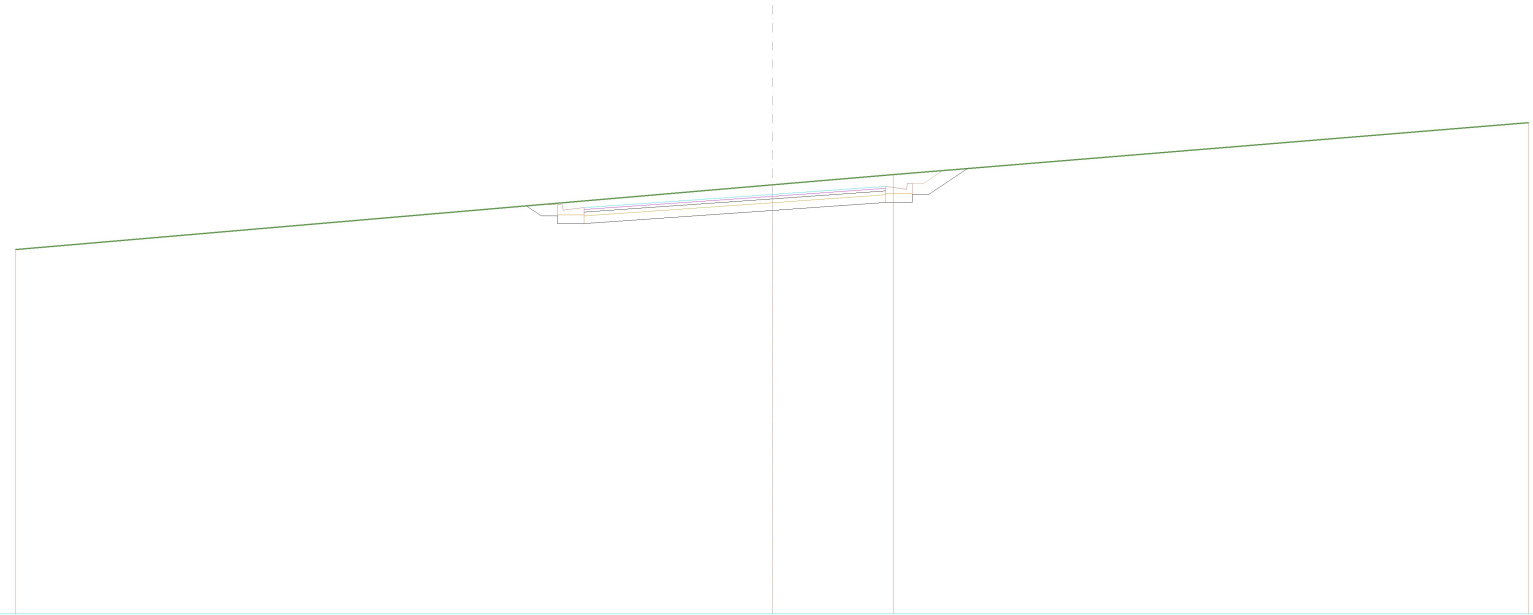
QUOTE TERRENO	653,081	653,542	654,374	654,642	655,542	656,454
DIST.PARZIALI TERRENO	5,608	11,103	3,289	11,053	8,947	
QUOTE PROGETTO		653,575 653,633		654,164	654,438 654,438 654,638 654,638	655,410
DIST.PARZIALI PROGETTO		1,210	12,649	7,152	0,700 0,424 1,158	
QUOTE FINITO		653,528 654,133 654,149 654,099 654,118		654,584	654,839 654,858 654,788 654,938 654,938 654,938 655,357	
DIST. PARZIALI FINITO		0,907 0,800 0,500	12,149	6,652	0,500 0,550 0,628	

SCAVI E BONIFICHE	
STERRO	6,925 m ²
SOVRASTRUTTURA STRADALE	
STRATO DI BASE	7,974 m

SEZIONE N.: 10
 QT. PROGETTO: 654,582
 DIST.PROG.: 200,000
 DIST.PREC.: 6,717
 DIST.SUCC.: 17,251

SCALA 1:200

QT.RIF. 643,502




QUOTE TERRENO	653,128			654,834	655,108		656,475
DIST.PARZIALI TERRENO		20,000		3,215		16,785	
QUOTE PROGETTO			654,280 654,014 654,014 653,814 653,814	654,162	654,372 654,572 654,372 654,572 655,267		
DIST.PARZIALI PROGETTO			0,389 0,424 0,700	4,974	3,000	0,700 0,424 1,043	
QUOTE FINITO			654,323 654,314 654,314 654,164 654,234 654,269	654,582	654,757 654,792 654,722 654,872 654,872 655,214		
DIST. PARZIALI FINITO			0,550 0,500	4,474	2,500	0,500 0,580 0,513	

SCAVI E BONIFICHE	
STERRO	7,663 m ²
SOVRASTRUTTURA STRADALE	
STRATO DI BASE	8,486 m

SEZIONE N.: 11
 QT. PROGETTO: 654,398
 DIST.PROG.: 217,251
 DIST.PREC.: 17,251
 DIST.SUCC.: 7,749

SCALA 1:200

QT.RIF. 643,389




QUOTE TERRENO	653,070	654,681	656,308
DIST.PARZIALI TERRENO	20,000	20,000	
QUOTE PROGETTO	654,110 653,794 653,794 653,594 653,594	653,978	654,188 654,388 654,188 654,388 655,104
DIST.PARZIALI PROGETTO	0,474 0,424 0,700	5,486	3,000 0,700 0,424 1,073
QUOTE FINITO	654,152 654,094 654,094 654,094 653,944 654,014 654,049	654,398	654,573 654,608 654,538 654,688 654,688 654,688 655,051
DIST. PARZIALI FINITO	0,550 0,500	4,986	2,500 0,500 0,550 0,544

SCAVI E BONIFICHE	
STERRO	6,271 m ²
SOVRASTRUTTURA STRADALE	
STRATO DI BASE	8,486 m

SEZIONE N.: 12
 QT. PROGETTO: 654,219
 DIST.PROG.: 225,000
 DIST.PREC.: 7,749
 DIST.SUCC.: 16,220

SCALA 1:200

QT.RIF. 643,072




QUOTE TERRENO	652,934	654,381	655,390	655,810
DIST.PARZIALI TERRENO	20,000	14,329	5,671	
QUOTE PROGETTO	653,875 653,615 653,615 653,415 653,415	653,799	654,009 654,209 654,009 654,209 654,726	
DIST.PARZIALI PROGETTO	0,380 0,424 0,700	5,486	3,000 0,700 0,424 0,776	
QUOTE FINITO	653,912 653,915 653,915 653,765 653,835 653,870	654,219	654,394 654,429 654,359 654,509 654,509 654,681	
DIST. PARZIALI FINITO	0,550 0,500	4,986	2,500 0,500 0,580	

SCAVI E BONIFICHE	
STERRO	1,437 m ²
RILEVATI	
RILEVATO	0,001 m ²
SOVRASTRUTTURA STRADALE	
STRATO DI BASE	7,477 m

SEZIONE N.: 13
 QT. PROGETTO: 653,648
 DIST.PROG.: 241,220
 DIST.PREC.: 16,220
 DIST.SUCC.: 6,646

SCALA 1:200

QT.RIF. 642,865



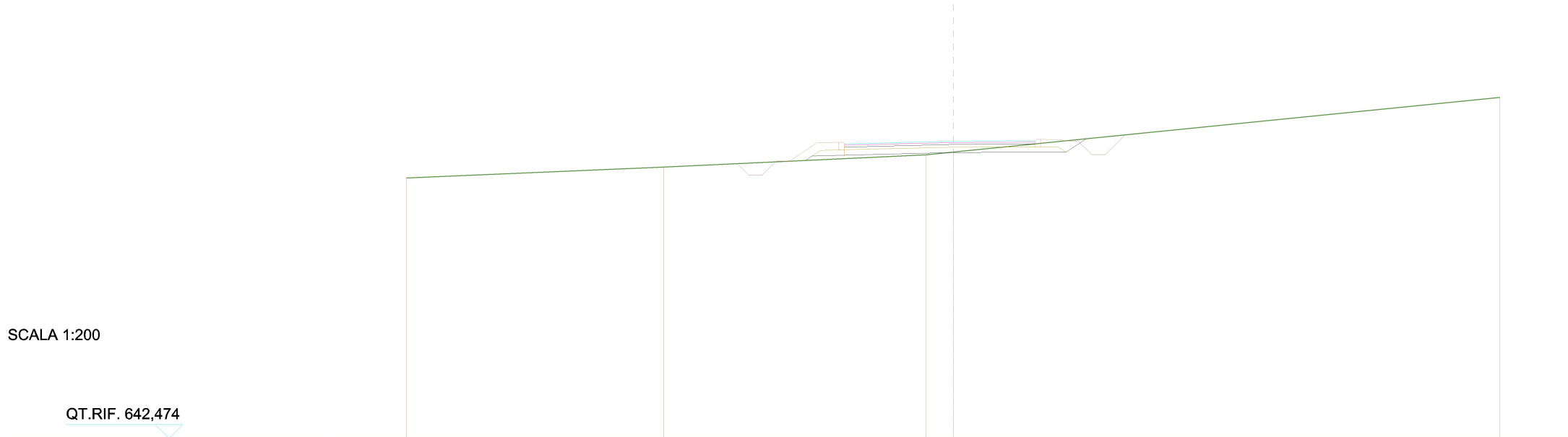
QUOTE TERRENO	652,499	652,941	653,088	653,371	653,498	655,230
DIST.PARZIALI TERRENO	10,207	3,765	6,029	2,701	17,299	
QUOTE PROGETTO			653,098 653,010	653,228	653,813 653,385 653,680	
DIST.PARZIALI PROGETTO			1,210	4,477	3,200	
QUOTE FINITO			653,085 653,511 653,527 653,477 653,496	653,648	653,744 653,763 653,813 653,797 653,650	
DIST. PARZIALI FINITO			0,638 0,800 0,500	3,977	2,500	

SCAVI E BONIFICHE	
STERRO	1,013 m ²
RILEVATI	
RILEVATO	0,508 m ²
SOVRASTRUTTURA STRADALE	
STRATO DI BASE	6,986 m

SEZIONE N.: 14
 QT. PROGETTO: 653,346
 DIST.PROG.: 247,866
 DIST.PREC.: 6,646
 DIST.SUCC.: 2,134

SCALA 1:200

QT.RIF. 642,474



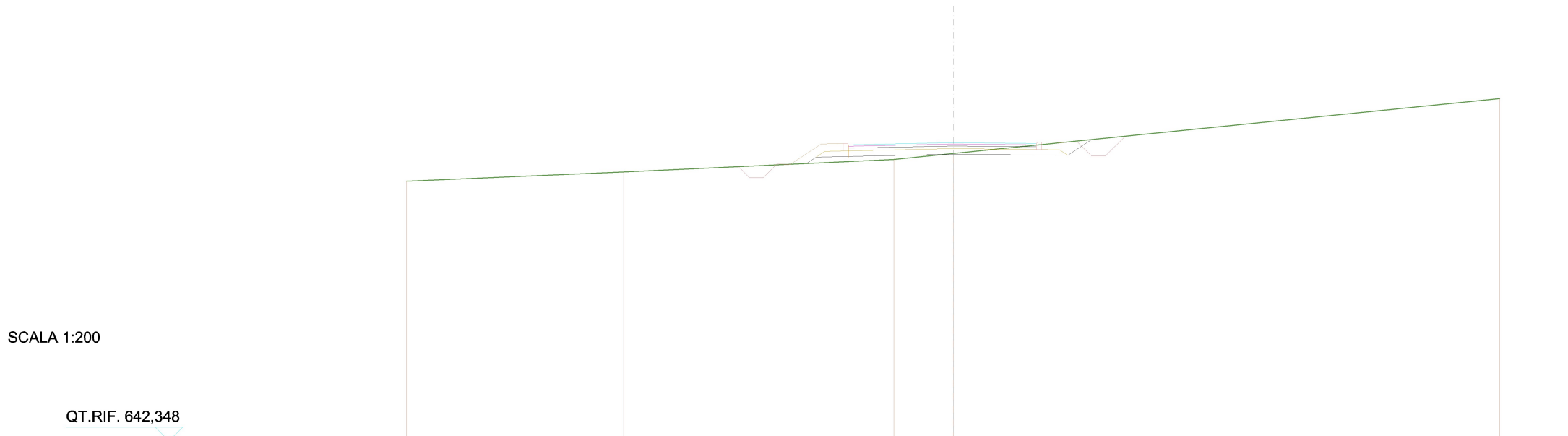
QUOTE TERRENO	652,001	652,395	652,845	652,945	654,947
DIST.PARZIALI TERRENO	9,404	9,606	0,990	20,000	
QUOTE PROGETTO			652,638 652,797	652,926	653,410 652,945 653,432
DIST.PARZIALI PROGETTO			1,184	3,986	3,200 0,933 0,730
QUOTE FINITO			652,611 653,281 653,297 653,247 653,259	653,346	653,357 653,360 653,410 653,394 653,351
DIST. PARZIALI FINITO			1,004 0,800 0,500	3,486	2,500 0,500 0,800

SCAVI E BONIFICHE	
STERRO	1,224 m ²
RILEVATI	
RILEVATO	0,795 m ²
SOVRASTRUTTURA STRADALE	
STRATO DI BASE	6,870 m

SEZIONE N.: 15
 QT. PROGETTO: 653,248
 DIST.PROG.: 250,000
 DIST.PREC.: 2,134
 DIST.SUCC.: 25,000

SCALA 1:200

QT.RIF. 642,348

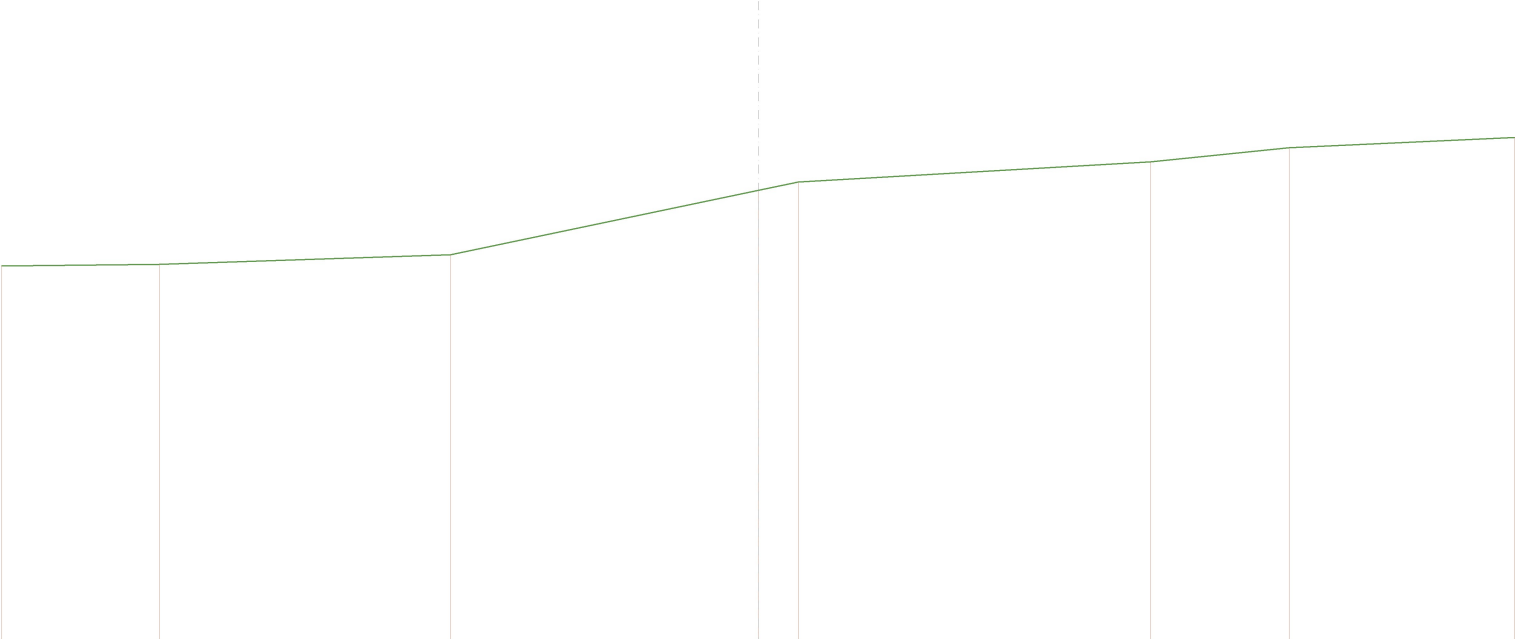


QUOTE TERRENO	651,840	652,172	652,636	652,854	654,857
DIST.PARZIALI TERRENO	7,938	9,887	2,175	20,000	
QUOTE PROGETTO			652,486 652,719	652,828	652,787 653,361
DIST.PARZIALI PROGETTO			5,015	4,197	0,888
QUOTE FINITO			652,459 653,202 653,216 653,165	653,248	653,219 653,269 653,250 653,260
DIST. PARZIALI FINITO			1,124 0,802	3,828	3,042 0,802

SEZIONE N.: 18
 QT. PROGETTO: 651,700
 DIST.PROG.: 283,680
 DIST.PREC.: 3,387

SCALA 1:200

QT.RIF. 639,801



QUOTE TERRENO	649,702	649,745	650,000	651,699	651,921	652,460	652,827	653,100
DIST.PARZIALI TERRENO	4,165	7,700	8,135	1,058	9,323	3,659	5,960	
QUOTE PROGETTO								
DIST.PARZIALI PROGETTO								
QUOTE FINITO								
DIST. PARZIALI FINITO								