

PROGETTO: "NURRI IR" INTEGRALE RICOSTRUZIONE DEL PARCO EOLICO DI NURRI (SU)
INTERVENTO DI REPOWERING CON SOSTITUZIONE DEGLI AEROGENERATORI
ESISTENTI E RELATIVA RIDUZIONE DEL NUMERO DELLE MACCHINE

Elaborato:
Sezioni stradali trasversali:
Asse N1R08

Codice Elaborato	Scala	Formato elaborato
NIR. ELB005f.08	1:200	A4

PROPONENTE



EDISON RINNOVABILI Spa
Foro Buonaparte, 31
20121 Milano MI

Timbro e firma

Timbro e firma

REDATTORE



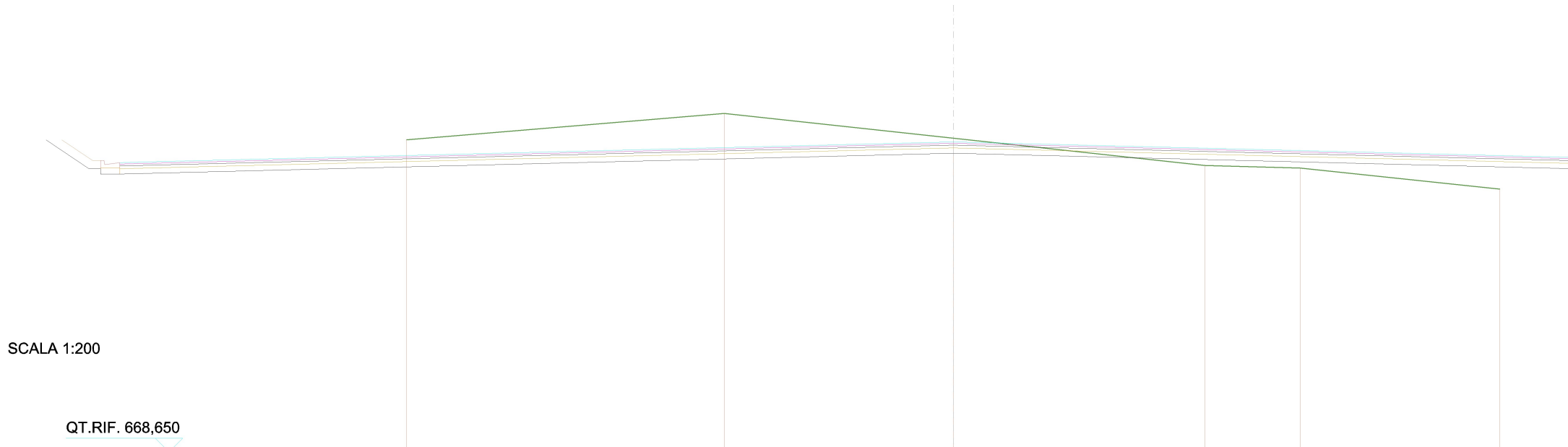
Giuseppe Pili Ingegnere

Studio d'Ingegneria
Via Aosta, 1 - 08100 Nuoro - P. IVA 00880550918
tel. 0784/230351
pilitec@gmail.com - pec : francesco.pili@ingpec.eu

Rev.	Data	Descrizione	Elaborato	Verificato	Approvato
02					
01					
00	10/2023	Emissione per validazione	Giuseppe Pili		

SCAVI E BONIFICHE	
STERRO	26,584 m ²
RILEVATI	
RILEVATO	4,782 m ²
SOVRASTRUTTURA STRADALE	
STRATO DI BASE	75,000 m

SEZIONE N.: 1
 QT. PROGETTO: 679,995
 DIST.PROG.: 0,000
 DIST.SUCC.: 25,000



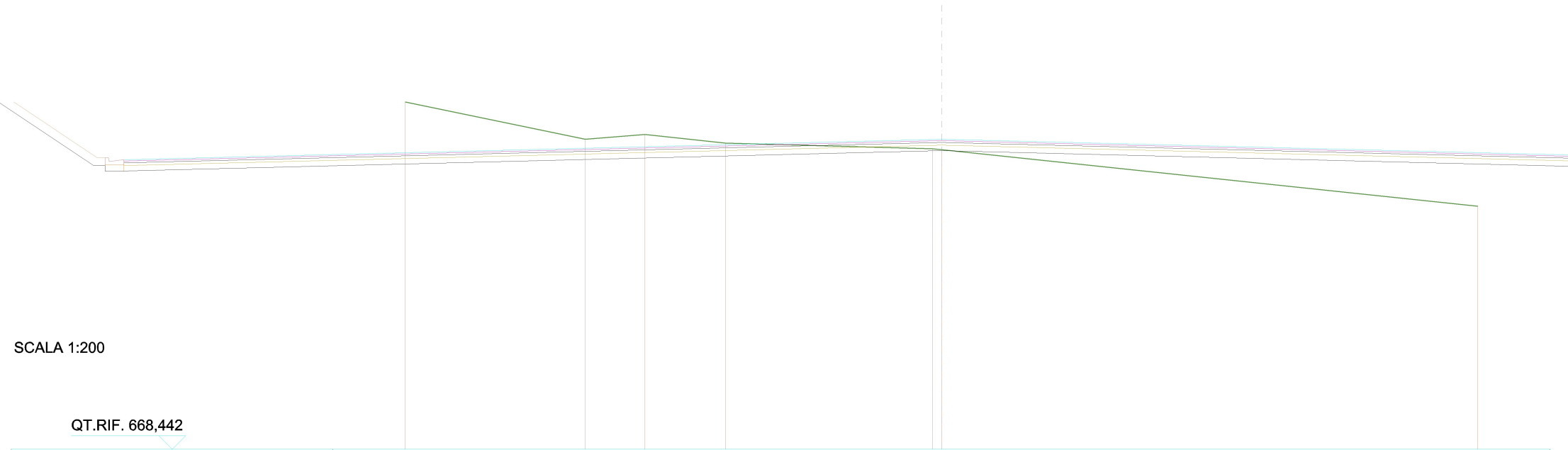
SCALA 1:200

QT.RIF. 668,650

QUOTE TERRENO	680,067	681,033	680,128	679,132	679,037	678,268
DIST.PARZIALI TERRENO	11,620	8,380	9,212	3,488	7,301	
QUOTE PROGETTO	679,575					
DIST.PARZIALI PROGETTO						
QUOTE FINITO	679,995					
DIST. PARZIALI FINITO						

SCAVI E BONIFICHE	
STERRO	16,306 m ²
RILEVATI	
RILEVATO	15,483 m ²
SOVRASTRUTTURA STRADALE	
STRATO DI BASE	75,000 m

SEZIONE N.: 2
 QT. PROGETTO: 679,995
 DIST.PROG.: 25,000
 DIST.PREC.: 25,000
 DIST.SUCC.: 25,000



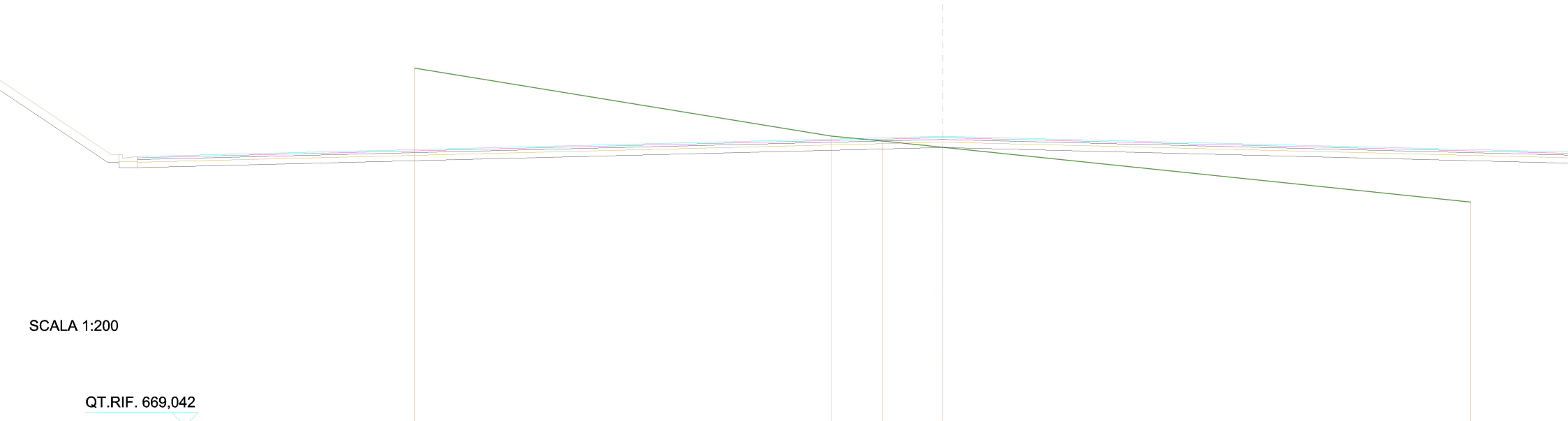
SCALA 1:200

QT.RIF. 668,442

QUOTE TERRENO	681,386	680,000	680,176	679,852	679,642 679,606	677,497
DIST.PARZIALI TERRENO	6,712	2,222	2,999	7,726	20,000	
QUOTE PROGETTO	679,575					
DIST.PARZIALI PROGETTO						
QUOTE FINITO	679,995					
DIST. PARZIALI FINITO						

SCAVI E BONIFICHE	
STERRO	32,962 m ²
RILEVATI	
RILEVATO	15,655 m ²
SOVRASTRUTTURA STRADALE	
STRATO DI BASE	75,000 m

SEZIONE N.: 3
 QT. PROGETTO: 679,995
 DIST.PROG.: 50,000
 DIST.PREC.: 25,000
 DIST.SUCC.: 25,000




SCALA 1:200

QT.RIF. 669,042

QUOTE TERRENO	682.576	680.000	679.817	679.578	677.507
DIST.PARZIALI TERRENO	15,786	1,940	2,274	20,000	
QUOTE PROGETTO	679.575				
DIST.PARZIALI PROGETTO					
QUOTE FINITO	679.995				
DIST. PARZIALI FINITO					

SCAVI E BONIFICHE	
STERRO	67,072 m ²
SOVRASTRUTTURA STRADALE	
STRATO DI BASE	51,000 m

SEZIONE N.: 4
 QT. PROGETTO: 679,995
 DIST.PROG.: 75,000
 DIST.PREC.: 25,000
 DIST.SUCC.: 25,000



SCALA 1:200

QT.RIF. 669,918


QUOTE TERRENO	683,623	683,164		680,776 680,818	680,523	680,000		679,653	679,104
DIST.PARZIALI TERRENO	5,320		13,064	1,495	2,655		11,784		5,562
QUOTE PROGETTO					679,575				679,063 679,063 679,263 679,263
DIST.PARZIALI PROGETTO							20,500		0,700 0,424
QUOTE FINITO					679,995				679,495 679,483 679,413 679,563 679,563 679,563
DIST. PARZIALI FINITO							20,000		0,500 0,550

SCAVI E BONIFICHE	
STERRO	81,109 m ²
SOVRASTRUTTURA STRADALE	
STRATO DI BASE	44,599 m

SEZIONE N.: 5
 QT. PROGETTO: 679,995
 DIST.PROG.: 100,000
 DIST.PREC.: 25,000
 DIST.SUCC.: 25,000

SCALA 1:200

QT.RIF. 669,925



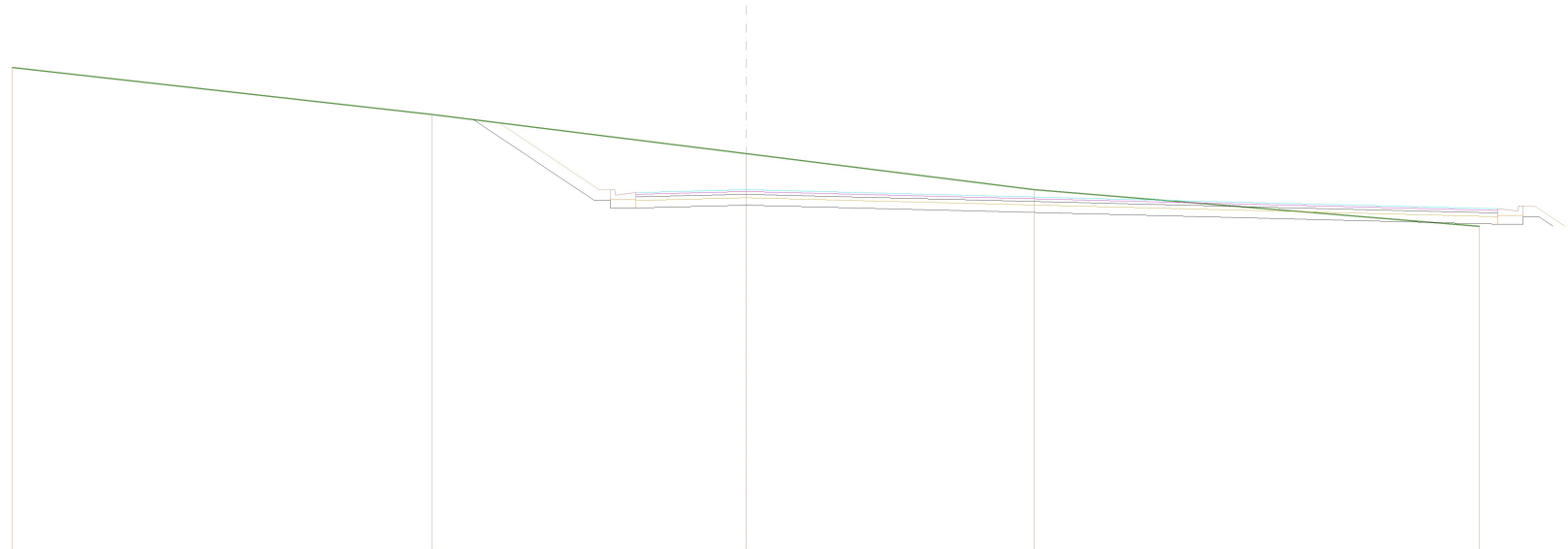
QUOTE TERRENO	683,477		681,164	680,587	680,000 680,772		679,672 679,656
DIST.PARZIALI TERRENO		20,000		4,985	3,082 0,561		10,832 0,540
QUOTE PROGETTO			679,575				679,063 679,063 679,263 679,263
DIST.PARZIALI PROGETTO						20,500	0,700 0,424
QUOTE FINITO			679,995				679,495 679,483 679,413 679,563 679,563 679,563
DIST. PARZIALI FINITO						20,000	0,500 0,550

SCAVI E BONIFICHE	
STERRO	21,289 m ²
RILEVATI	
RILEVATO	0,046 m ²
SOVRASTRUTTURA STRADALE	
STRATO DI BASE	23,500 m

SEZIONE N.: 6
 QT. PROGETTO: 679,995
 DIST.PROG.: 125,000
 DIST.PREC.: 25,000
 DIST.SUCC.: 25,000

SCALA 1:200

QT.RIF. 670,163



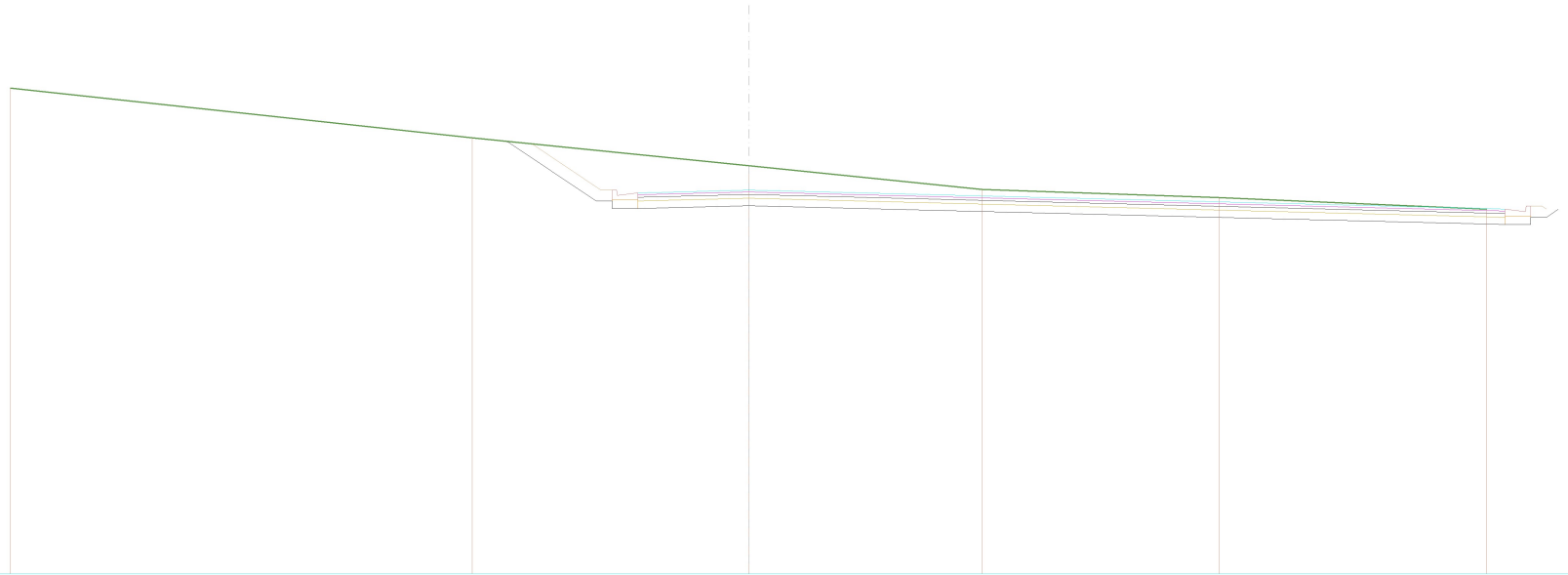
QUOTE TERRENO	683,324		682,050		680,981		680,000		679,003
DIST.PARZIALI TERRENO		11,436		8,564		7,864		12,136	
QUOTE PROGETTO			681,909		679,700 679,500 679,700 679,500		679,575		679,063 679,063 679,263 679,263
DIST.PARZIALI PROGETTO			3,311	0,424 0,700	3,000		20,500		0,700 0,424
QUOTE FINITO			681,821		680,000 680,000 680,000 679,850 679,920 679,933		679,995		679,495 679,483 679,413 679,563 679,563 679,563
DIST. PARZIALI FINITO			2,729	0,550 0,500	2,500		20,000		0,500 0,550

SCAVI E BONIFICHE	
STERRO	19,447 m ²
SOVRASTRUTTURA STRADALE	
STRATO DI BASE	23,500 m

SEZIONE N.: 7
 QT. PROGETTO: 679,979
 DIST.PROG.: 150,000
 DIST.PREC.: 25,000
 DIST.SUCC.: 25,871

SCALA 1:200

QT.RIF. 669,594



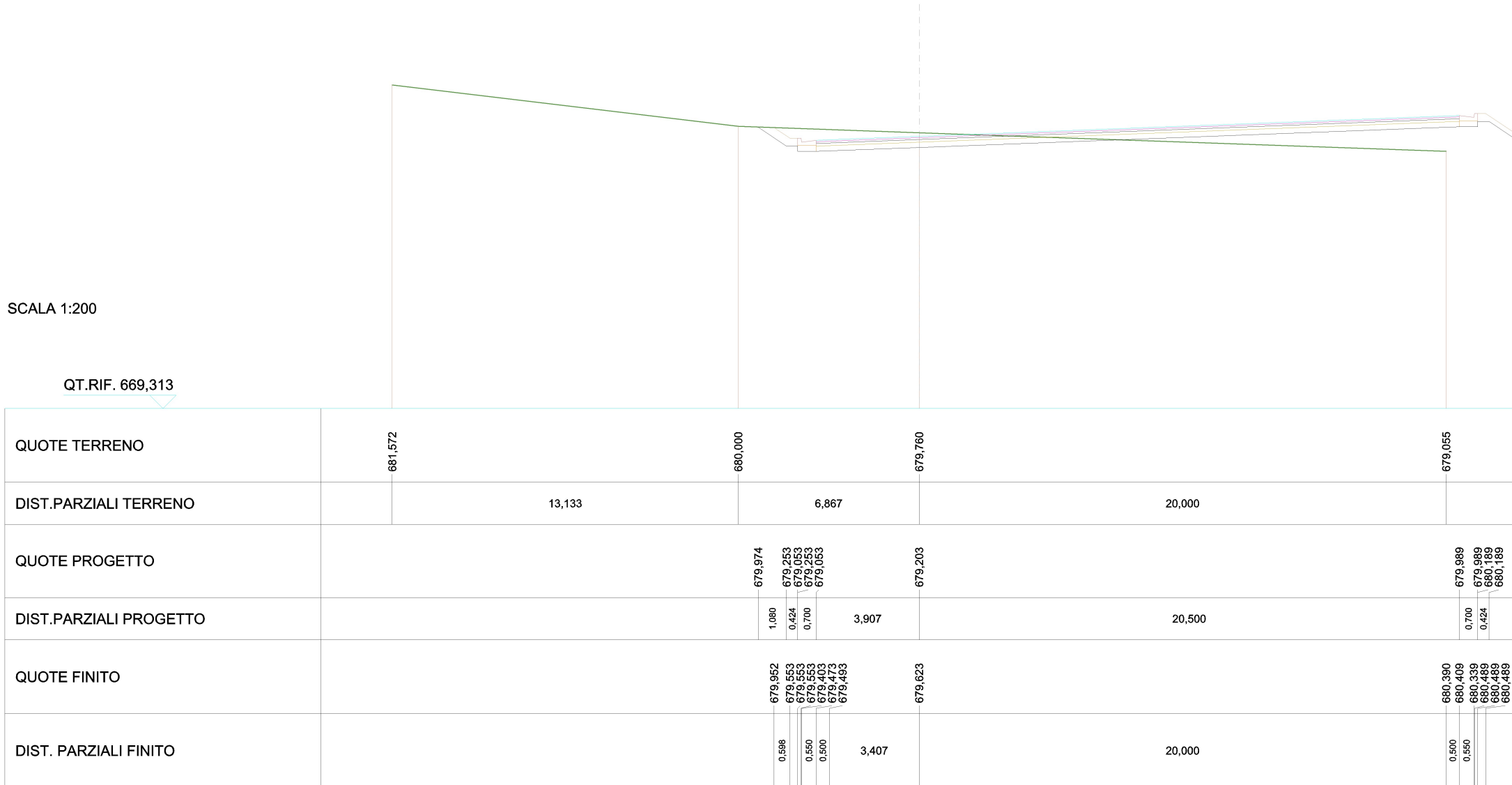
QUOTE TERRENO	682,742			681,398			680,640		680,000		679,773		679,463
DIST.PARZIALI TERRENO		12,509			7,491			6,332		6,413		7,254	
QUOTE PROGETTO				681,303	679,684	679,484	679,684	679,559					679,047
DIST.PARZIALI PROGETTO				2,427	0,424	0,700	3,000			20,500			0,700
QUOTE FINITO				681,234	679,984	679,984	679,834	679,979					679,479
DIST. PARZIALI FINITO				1,875	0,550	0,500	2,500			20,000			0,500

SCAVI E BONIFICHE	
STERRO	6,095 m ²
RILEVATI	
RILEVATO	5,688 m ²
SOVRASTRUTTURA STRADALE	
STRATO DI BASE	24,407 m

SEZIONE N.: 8
 QT. PROGETTO: 679,623
 DIST.PROG.: 175,871
 DIST.PREC.: 25,871
 DIST.SUCC.: 24,129

SCALA 1:200

QT.RIF. 669,313

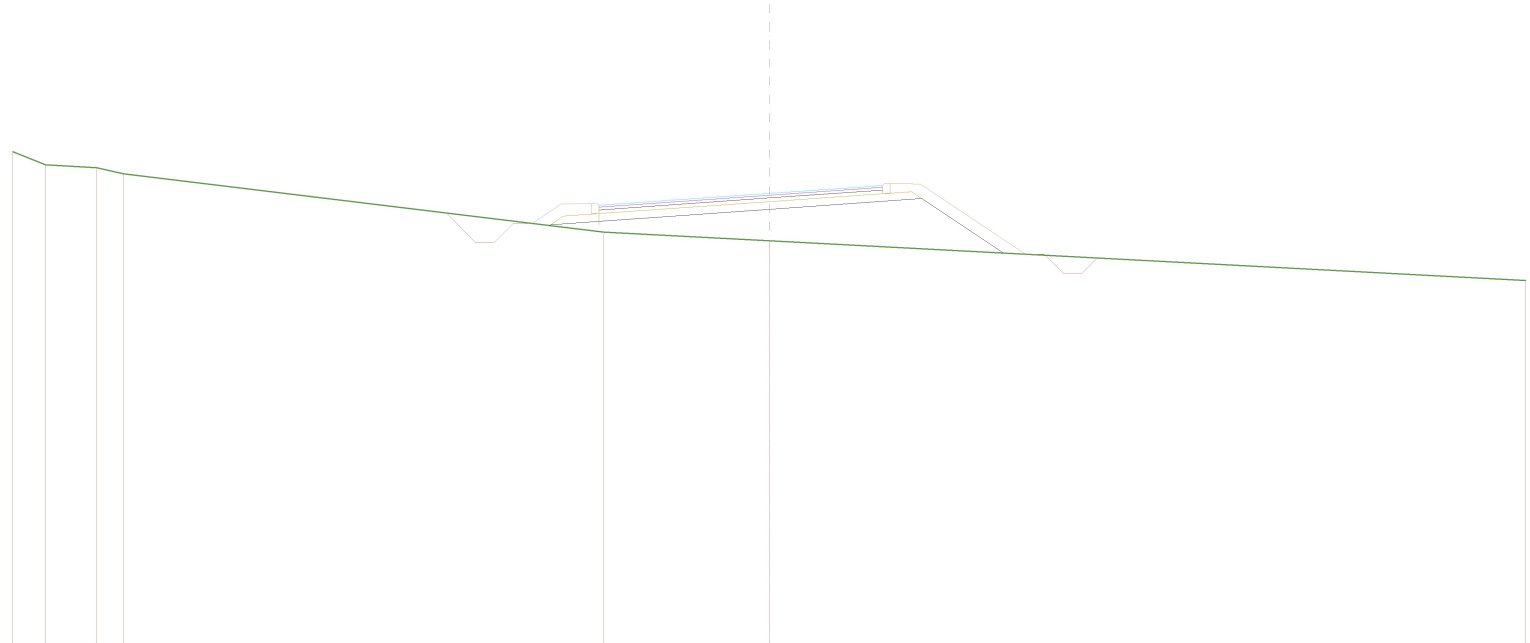


RILEVATI	
RILEVATO	8,471 m ²
SOVRASTRUTTURA STRADALE	
STRATO DI BASE	7,500 m

SEZIONE N.: 9
 QT. PROGETTO: 679,245
 DIST.PROG.: 200,000
 DIST.PREC.: 24,129
 DIST.SUCC.: 4,411

SCALA 1:200

QT.RIF. 667,345



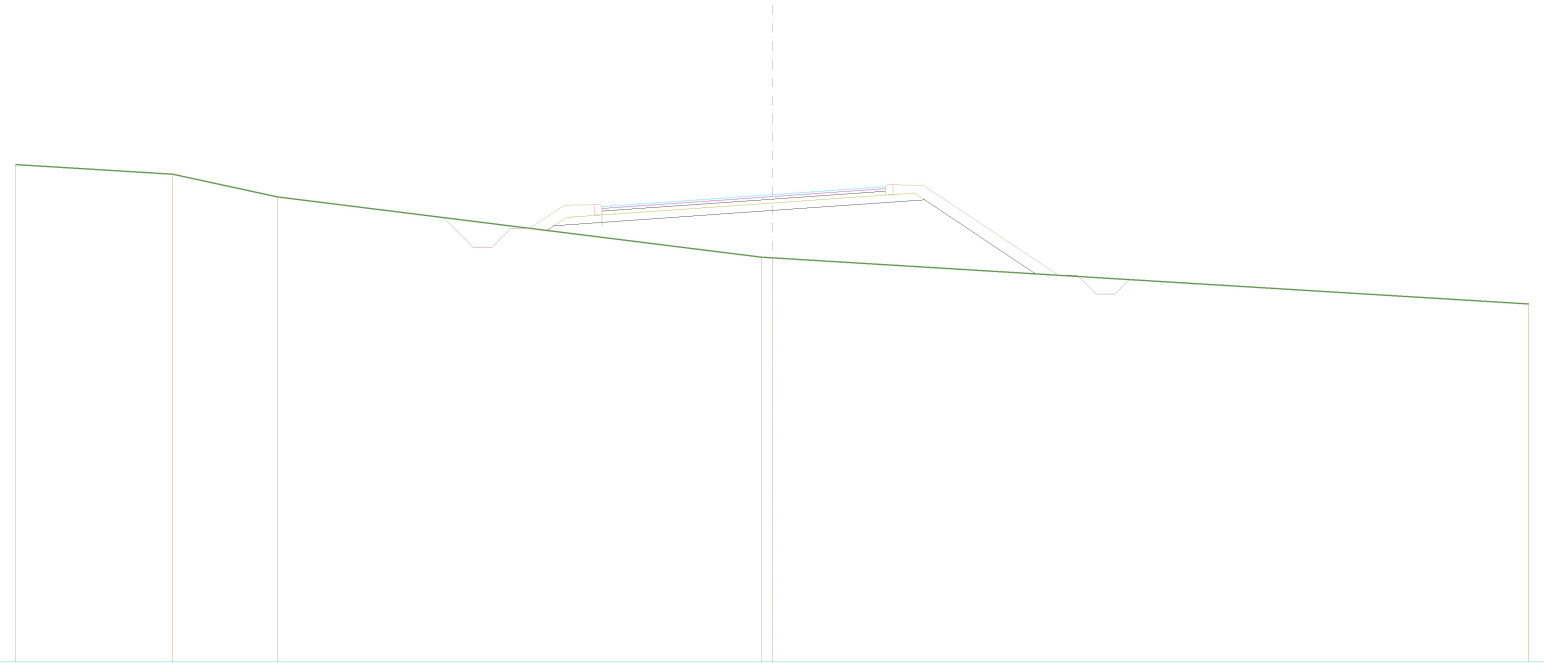
QUOTE TERRENO	680,348	680,000	679,920	679,761		678,223	677,993		676,942						
DIST.PARZIALI TERRENO	0,873	1,339	0,717		12,693		4,377		20,000						
QUOTE PROGETTO						678,397	678,421	678,421	678,825	679,505	679,107	677,668			
DIST.PARZIALI PROGETTO						1,274	4,500	3,200	0,832	2,158					
QUOTE FINITO						678,452	678,964	678,980	678,965	679,245	679,420	679,455	679,505	679,489	677,637
DIST. PARZIALI FINITO						0,787	0,800	0,500	4,000	2,500	0,500	0,800	2,777		

RILEVATI	
RILEVATO	12,820 m ²
SOVRASTRUTTURA STRADALE	
STRATO DI BASE	7,500 m

SEZIONE N.: 10
 QT. PROGETTO: 679,176
 DIST.PROG.: 204,411
 DIST.PREC.: 4,411
 DIST.SUCC.: 20,589

SCALA 1:200

QT.RIF. 666,831




QUOTE TERRENO		679,972	679,717	679,115		677,521 677,504		676,289
DIST.PARZIALI TERRENO		4,146	2,778	12,790		20,000		
QUOTE PROGETTO						678,228 678,352		678,756
DIST.PARZIALI PROGETTO				1,274	4,500	3,200	0,832	2,934
QUOTE FINITO		678,285	678,895	678,011 678,861 678,896		679,176	679,351 679,386 679,436	679,420
DIST. PARZIALI FINITO		0,914	0,800	0,500	4,000	2,500	0,500 0,800	3,561

SCAVI E BONIFICHE	
STERRO	2,094 m ²
RILEVATI	
RILEVATO	2,131 m ²
SOVRASTRUTTURA STRADALE	
STRATO DI BASE	7,213 m

SEZIONE N.: 11
 QT. PROGETTO: 678,853
 DIST.PROG.: 225,000
 DIST.PREC.: 20,589
 DIST.SUCC.: 7,951

SCALA 1:200

QT.RIF. 666,409




QUOTE TERRENO	679,773		678,452	678,362		675,045
DIST.PARZIALI TERRENO		20,000	1,358		18,642	
QUOTE PROGETTO			678,856	678,433	679,113	677,585
DIST.PARZIALI PROGETTO			0,776	4,213	3,200	1,694
QUOTE FINITO			678,814	678,853	679,028	677,454
DIST. PARZIALI FINITO			0,550	3,713	2,500	2,463

SCAVI E BONIFICHE	
STERRO	2,254 m ²
RILEVATI	
RILEVATO	0,413 m ²
SOVRASTRUTTURA STRADALE	
STRATO DI BASE	6,907 m

SEZIONE N.: 12
 QT. PROGETTO: 678,728
 DIST.PROG.: 232,951
 DIST.PREC.: 7,951
 DIST.SUCC.: 17,049

SCALA 1:200

QT.RIF. 667,243



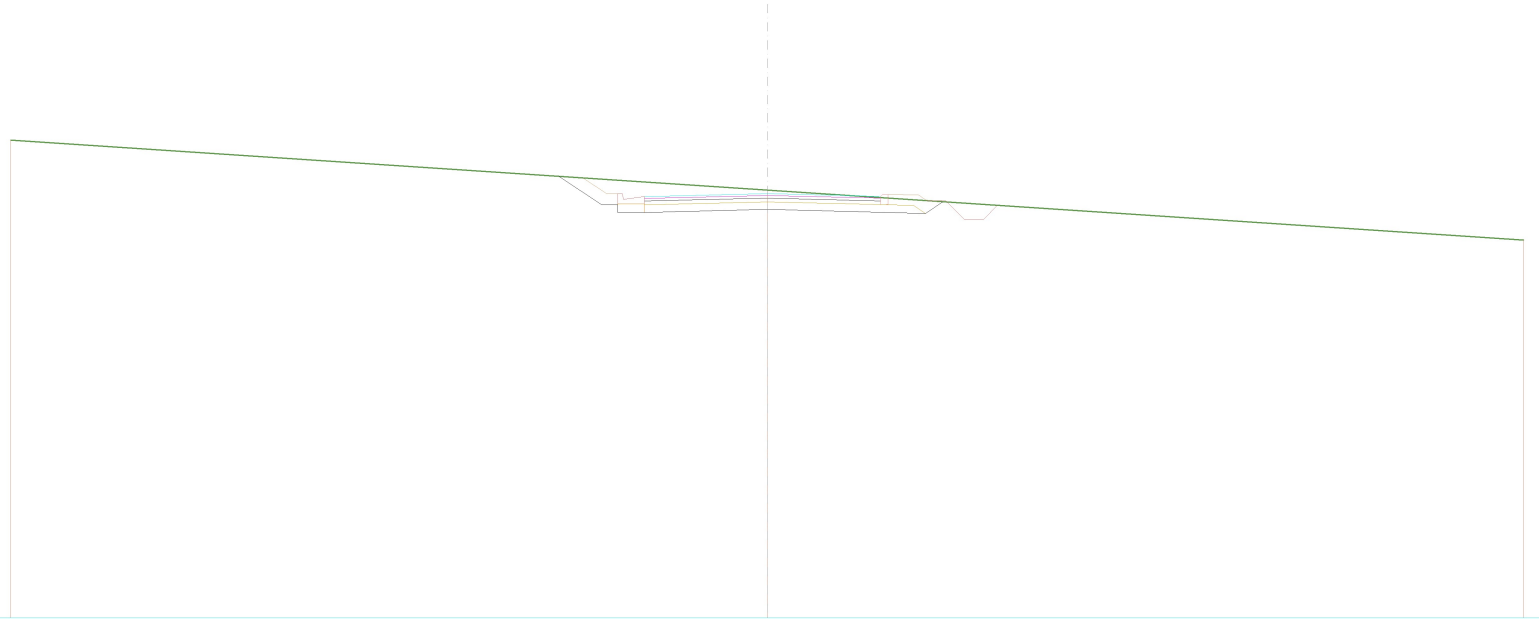
QUOTE TERRENO	679,775	678,463	677,455	676,711
DIST.PARZIALI TERRENO	20,000	15,265	4,735	
QUOTE PROGETTO	678,840	678,358	678,158	678,358
DIST.PARZIALI PROGETTO	0,722	0,424	0,700	3,907
QUOTE FINITO	678,798	678,658	678,598	678,578
DIST. PARZIALI FINITO	0,550	0,500	3,407	2,500

SCAVI E BONIFICHE	
STERRO	5,274 m ²
SOVRASTRUTTURA STRADALE	
STRATO DI BASE	6,249 m

SEZIONE N.: 13
 QT. PROGETTO: 678,461
 DIST.PROG.: 250,000
 DIST.PREC.: 17,049
 DIST.SUCC.: 7,884

SCALA 1:200

QT.RIF. 667,250




QUOTE TERRENO	679,873		678,555		677,228
DIST.PARZIALI TERRENO		20,000		20,000	
QUOTE PROGETTO			678,918	678,041	678,436
			678,160		677,936
			678,160		678,246
			677,960		
			677,960		
DIST.PARZIALI PROGETTO			1,137	3,249	3,200
			0,424		0,984
			0,700		0,465
			3,249		
QUOTE FINITO			678,876	678,461	678,398
			678,460		678,386
			678,460		678,436
			678,310		678,420
			678,380		678,275
			678,392		
DIST. PARZIALI FINITO			0,624	2,749	2,500
			0,550		0,500
			0,500		0,800
			2,749		

SCAVI E BONIFICHE	
STERRO	6,085 m ²
SOVRASTRUTTURA STRADALE	
STRATO DI BASE	6,000 m

SEZIONE N.: 14
 QT. PROGETTO: 678,337
 DIST.PROG.: 257,884
 DIST.PREC.: 7,884
 DIST.SUCC.: 17,116

SCALA 1:200

QT.RIF. 667,270



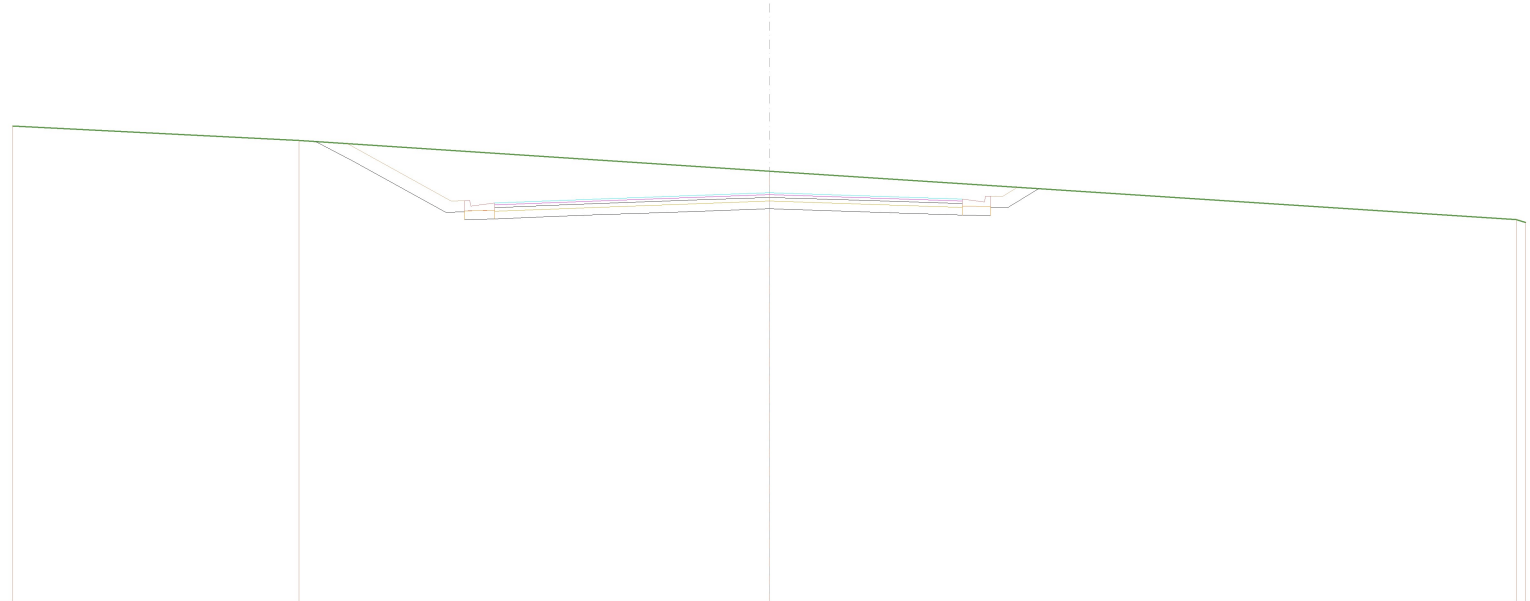
QUOTE TERRENO	679,881		678,559		677,258
DIST.PARZIALI TERRENO		20,000		20,000	
QUOTE PROGETTO			678,918 678,042 677,842 678,042 677,842	677,917	677,842 678,042 677,842 678,042 678,268
DIST.PARZIALI PROGETTO			1,313 0,424 0,700	3,000	3,000 0,700 0,424
QUOTE FINITO			678,876 678,342 678,342 678,342 678,192 678,262 678,275	678,337	678,275 678,262 678,192 678,342 678,342 678,342 678,294
DIST. PARZIALI FINITO			0,800 0,550 0,500	2,500	2,500 0,500 0,550

SCAVI E BONIFICHE	
STERRO	20,657 m ²
SOVRASTRUTTURA STRADALE	
STRATO DI BASE	12,371 m

SEZIONE N.: 15
 QT. PROGETTO: 678,069
 DIST.PROG.: 275,000
 DIST.PREC.: 17,116
 DIST.SUCC.: 20,750

SCALA 1:200

QT.RIF. 667,263




QUOTE TERRENO	679,837	679,452	678,644	677,359	677,289
DIST.PARZIALI TERRENO	7,563	12,437	19,755		
QUOTE PROGETTO		679,419 678,916	677,553 677,364 677,564 677,579	677,442 677,485	677,577 677,649 677,560 677,483 677,476 677,676 677,671 678,179
DIST.PARZIALI PROGETTO		0,952 2,477	0,494 0,796 1,592	1,114 2,518	2,040 2,796 2,311 0,744 0,453 0,833
QUOTE FINITO		679,369 679,299	677,856 677,864 677,866 677,717 677,799	677,862 677,905	677,997 678,069 677,980 677,903 677,827 677,977 677,976 677,972 678,216
DIST. PARZIALI FINITO		2,621	0,626 1,592	1,114 2,518	2,040 2,796 2,311 0,584 0,400

SCAVI E BONIFICHE	
STERRO	22,341 m ²
SOVRASTRUTTURA STRADALE	
STRATO DI BASE	20,153 m

SEZIONE N.: 16
 QT. PROGETTO: 677,743
 DIST.PROG.: 295,750
 DIST.PREC.: 20,750
 DIST.SUCC.: 2,515

SCALA 1:200

QT.RIF. 665,609




QUOTE TERRENO	679,618		678,692	678,547	678,402									674,233
DIST.PARZIALI TERRENO		20,000		3,063	2,228								14,709	
QUOTE PROGETTO			677,346 677,323 677,323 677,323 677,268	676,939		676,475		676,037	675,621	675,228	674,858	674,508	674,200	
DIST.PARZIALI PROGETTO			0,391	2,283	3,128	2,854	2,626	2,435	2,273	2,136	1,862			
QUOTE FINITO			677,766 677,743 677,743 677,688	677,359		676,895		676,457	676,041	675,648	675,278	674,928	674,620	
DIST. PARZIALI FINITO			0,391	2,283	3,128	2,854	2,626	2,435	2,273	2,136	1,862			

SEZIONE N.: 17
 QT. PROGETTO: 677,781
 DIST.PROG.: 298,266
 DIST.PREC.: 2,515

SCALA 1:200

QT.RIF. 665,129



QUOTE TERRENO	679.596		678.667	678.534	678.370		673.862
DIST.PARZIALI TERRENO		20,000		2,859	1,405		15,736
QUOTE PROGETTO							
DIST.PARZIALI PROGETTO							
QUOTE FINITO							
DIST. PARZIALI FINITO							