

**PROGETTO:** "NURRI IR" INTEGRALE RICOSTRUZIONE DEL PARCO EOLICO DI NURRI (SU)  
INTERVENTO DI REPOWERING CON SOSTITUZIONE DEGLI AEROGENERATORI  
ESISTENTI E RELATIVA RIDUZIONE DEL NUMERO DELLE MACCHINE

Elaborato:  
Sezioni stradali trasversali:  
Asse NIR09

Codice Elaborato	Scala	Formato elaborato
NIR. ELB005f.09	1:200	A4

PROPONENTE



EDISON RINNOVABILI Spa  
Foro Buonaparte, 31  
20121 Milano MI

Timbro e firma

Timbro e firma

REDATTORE



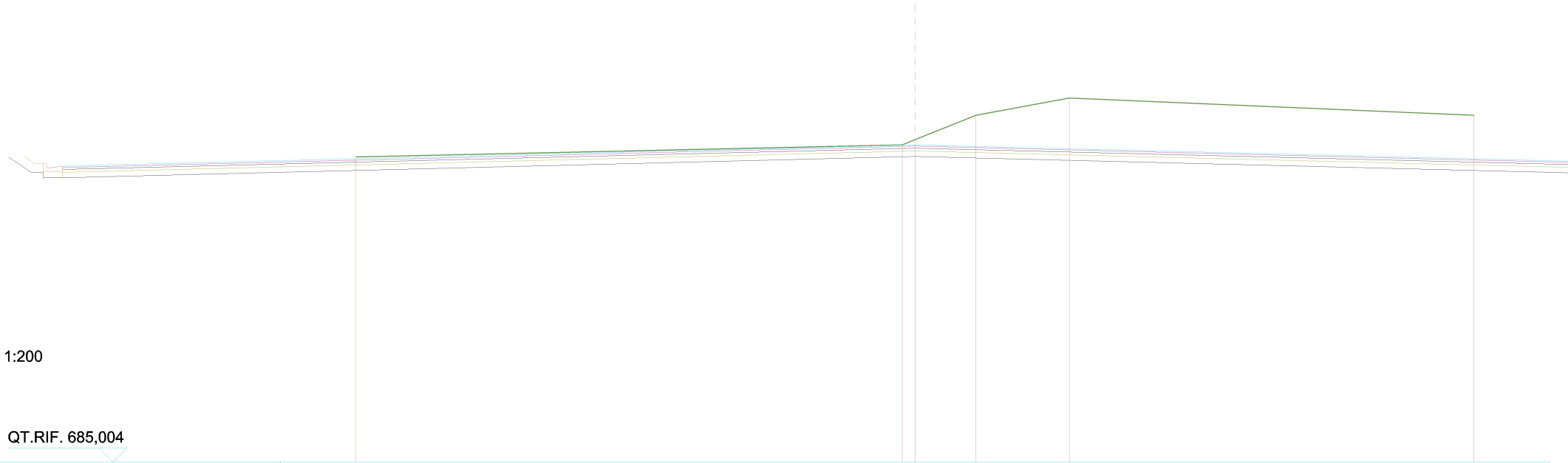
Giuseppe Pili Ingegnere

Studio d'Ingegneria  
Via Aosta, 1 - 08100 Nuoro - P. IVA 00880550918  
tel. 0784/230351  
piliitec@gmail.com - pec : francesco.pili@ingpec.eu

Rev.	Data	Descrizione	Elaborato	Verificato	Approvato
02					
01					
00	10/2023	Emissione per validazione	Giuseppe Pili		

SCAVI E BONIFICHE	
STERRO	48,195 m <sup>2</sup>
SOVRASTRUTTURA STRADALE	
STRATO DI BASE	75,000 m

SEZIONE N.: 1  
 QT. PROGETTO: 696,359  
 DIST.PROG.: 0,000  
 DIST.SUCC.: 25,000



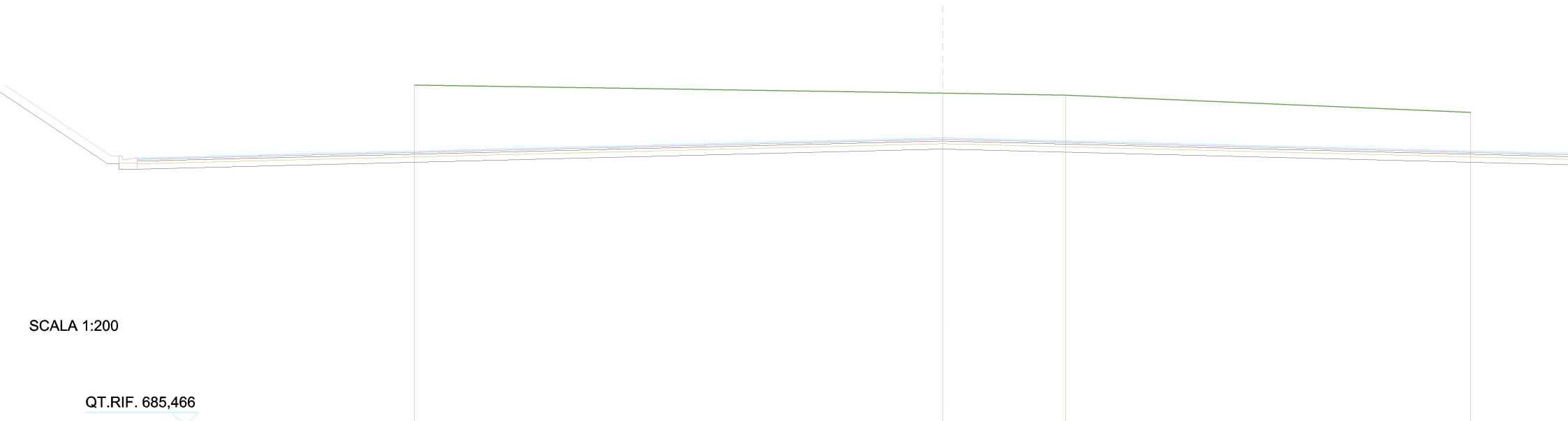
SCALA 1:200

QT.RIF. 685,004

QUOTE TERRENO	695,920		696,359 696,540	697,416	698,031	697,414
DIST.PARZIALI TERRENO		19,548	0,452	2,183	3,343	14,474
QUOTE PROGETTO			695,939			
DIST.PARZIALI PROGETTO						
QUOTE FINITO			696,359			
DIST. PARZIALI FINITO						

SCAVI E BONIFICHE	
STERRO	91,233 m <sup>2</sup>
SOVRASTRUTTURA STRADALE	
STRATO DI BASE	75,000 m

SEZIONE N.: 2  
 QT. PROGETTO: 696,359  
 DIST.PROG.: 25,000  
 DIST.PREC.: 25,000  
 DIST.SUCC.: 25,000




SCALA 1:200

QT.RIF. 685,466

QUOTE TERRENO	698,355	698,051	697,980	697,325
DIST.PARZIALI TERRENO		20,000	4,661	15,339
QUOTE PROGETTO		695,939		
DIST.PARZIALI PROGETTO				
QUOTE FINITO		696,359		
DIST. PARZIALI FINITO				

SCAVI E BONIFICHE	
STERRO	68,604 m <sup>2</sup>
SOVRASTRUTTURA STRADALE	
STRATO DI BASE	75,000 m

SEZIONE N.: 3  
 QT. PROGETTO: 696,359  
 DIST.PROG.: 50,000  
 DIST.PREC.: 25,000  
 DIST.SUCC.: 25,000



SCALA 1:200

QT.RIF. 685,117

QUOTE TERRENO	697,657	697,603	697,409	697,105
DIST.PARZIALI TERRENO	7,256	12,744	20,000	
QUOTE PROGETTO	695,939			
DIST.PARZIALI PROGETTO				
QUOTE FINITO	696,359			
DIST. PARZIALI FINITO				




SCAVI E BONIFICHE	
STERRO	36,088 m <sup>2</sup>
SOVRASTRUTTURA STRADALE	
STRATO DI BASE	51,000 m

SEZIONE N.: 4  
 QT. PROGETTO: 696,359  
 DIST.PROG.: 75,000  
 DIST.PREC.: 25,000  
 DIST.SUCC.: 25,000

SCALA 1:200

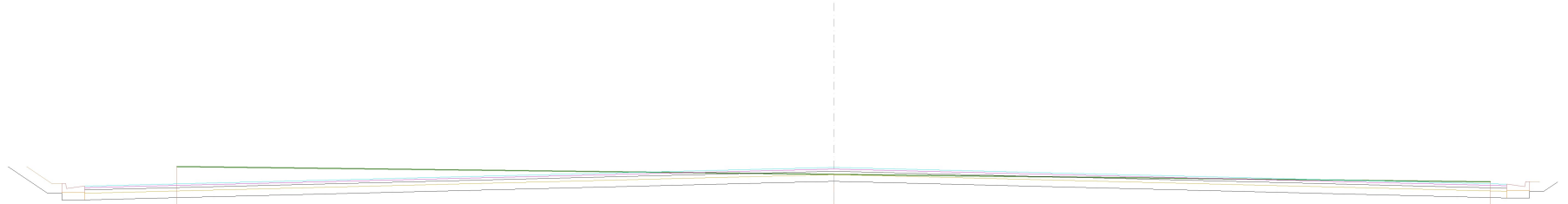
QT.RIF. 684,689



QUOTE TERRENO	696,801	696,664	696,597	696,461	696,386
DIST.PARZIALI TERRENO	15,111	4,889	9,824	10,176	
QUOTE PROGETTO			695,939		695,427 695,427 695,627 695,627
DIST.PARZIALI PROGETTO				20,500	0,700 0,424
QUOTE FINITO			696,359		695,859 695,847 695,777 695,927 695,927 695,927
DIST. PARZIALI FINITO				20,000	0,500 0,500

SCAVI E BONIFICHE	
STERRO	18,433 m <sup>2</sup>
SOVRASTRUTTURA STRADALE	
STRATO DI BASE	43,312 m

SEZIONE N.: 5  
 QT. PROGETTO: 696,359  
 DIST.PROG.: 100,000  
 DIST.PREC.: 25,000  
 DIST.SUCC.: 25,000



SCALA 1:200

QT.RIF. 684,575

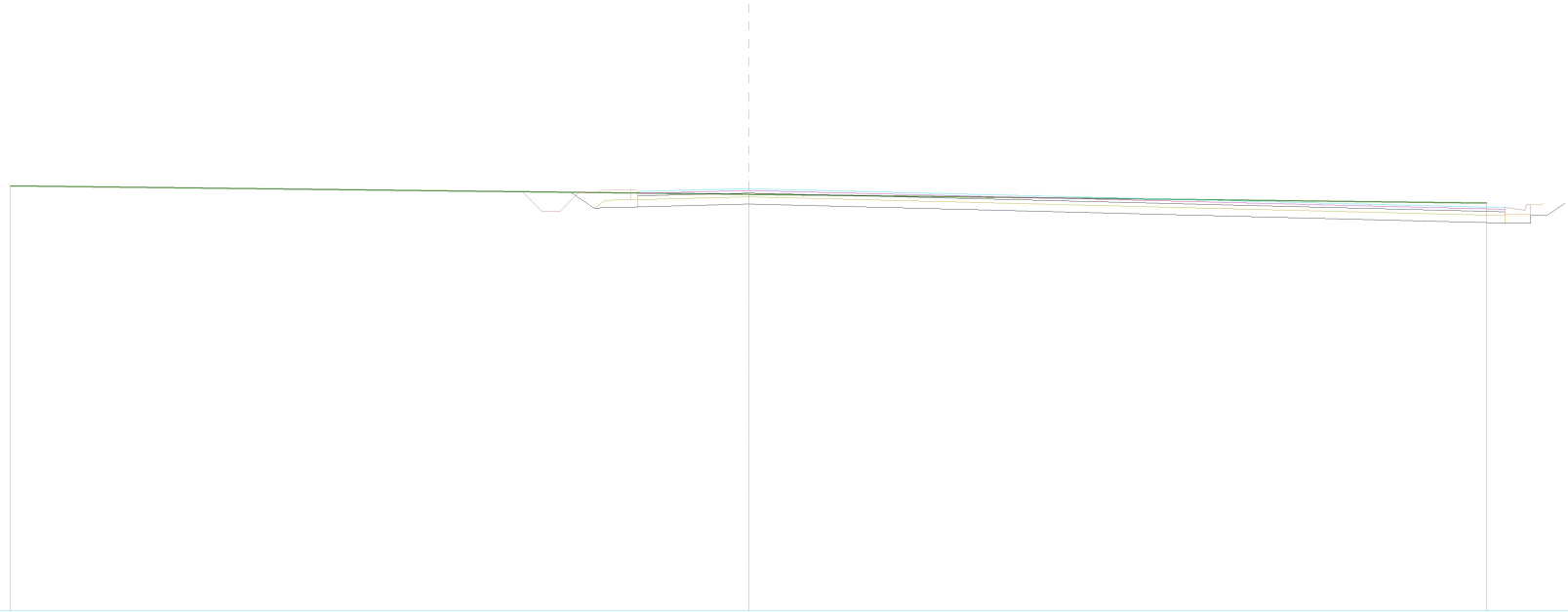
QUOTE TERRENO	696,381	696,150	695,919
DIST.PARZIALI TERRENO	20,000	20,000	
QUOTE PROGETTO		695,939	695,427 695,427 695,627 695,627
DIST.PARZIALI PROGETTO		20,500	0,700 0,424
QUOTE FINITO		696,359	695,859 695,847 695,777 695,927 695,927 695,927
DIST. PARZIALI FINITO		20,000	0,500 0,500

SCAVI E BONIFICHE	
STERRO	9,465 m <sup>2</sup>
RILEVATI	
RILEVATO	0,015 m <sup>2</sup>
SOVRASTRUTTURA STRADALE	
STRATO DI BASE	23,500 m

SEZIONE N.: 6  
 QT. PROGETTO: 696,359  
 DIST.PROG.: 125,000  
 DIST.PREC.: 25,000  
 DIST.SUCC.: 25,000

SCALA 1:200

QT.RIF. 684,929




QUOTE TERRENO	696,432		696,201		695,970
DIST.PARZIALI TERRENO		20,000		20,000	
QUOTE PROGETTO			696,257 695,835 695,835	695,939	695,427 695,427 695,627 695,627
DIST.PARZIALI PROGETTO			0,633 1,184 3,000	20,500	0,700 0,424
QUOTE FINITO			696,248 696,318 696,334 696,284 696,297	696,359	695,859 695,847 695,777 695,927 695,927 695,927
DIST. PARZIALI FINITO			0,800 0,500 2,500	20,000	0,500 0,500

SCAVI E BONIFICHE	
STERRO	10,608 m <sup>2</sup>
SOVRASTRUTTURA STRADALE	
STRATO DI BASE	23,500 m

SEZIONE N.: 7  
 QT. PROGETTO: 696,355  
 DIST.PROG.: 150,000  
 DIST.PREC.: 25,000  
 DIST.SUCC.: 23,866

SCALA 1:200

QT.RIF. 684,653




QUOTE TERRENO	696.483	696.252	696.021
DIST.PARZIALI TERRENO	20,000	20,000	
QUOTE PROGETTO		696.304 696.060 695.860 696.060 695.860	695.935 695.422 695.422 695.622 695.622
DIST.PARZIALI PROGETTO		0.424 0.700 3,000	20,500 0.700 0.424
QUOTE FINITO		696.299 696.360 696.360 696.360 696.210 696.280 696.292	696.355 695.855 695.842 695.772 695.922 695.922 695.922
DIST. PARZIALI FINITO		0.550 0.500 2,500	20,000 0.500 0.550

SCAVI E BONIFICHE	
STERRO	20,681 m <sup>2</sup>
SOVRASTRUTTURA STRADALE	
STRATO DI BASE	23,500 m

SEZIONE N.: 8  
 QT. PROGETTO: 695,997  
 DIST.PROG.: 173,866  
 DIST.PREC.: 23,866  
 DIST.SUCC.: 26,134

SCALA 1:200

QT.RIF. 684,498




QUOTE TERRENO	696.532	696.301	696.070
DIST.PARZIALI TERRENO	20,000	20,000	
QUOTE PROGETTO		696.360 695.702 695.502 695.702 695.502	695.577 695.065 695.065 695.265 695.265
DIST.PARZIALI PROGETTO		0.986 0.424 0.700 3,000	20,500 0.700 0.424
QUOTE FINITO		696.353 696.002 696.002 696.002 695.852 695.922 695.935	695.997 695.497 695.485 695.415 695.565 695.565 695.565
DIST. PARZIALI FINITO		0.526 0.550 0.500 2,500	20,000 0.500 0.550

SCAVI E BONIFICHE	
STERRO	85,904 m²
SOVRASTRUTTURA STRADALE	
STRATO DI BASE	34,331 m

SEZIONE N.: 9  
 QT. PROGETTO: 694,999  
 DIST.PROG.: 200,000  
 DIST.PREC.: 26,134  
 DIST.SUCC.: 13,220

SCALA 1:200

QT.RIF. 683,747




QUOTE TERRENO	696,455												696,381	696,355											696,132										
DIST.PARZIALI TERRENO	17,673																	2,327	20,000																
QUOTE PROGETTO	695,713	694,981	694,110	693,956	693,929	693,729	693,684	693,638	693,705	693,789	693,912	693,988	694,122	694,199	694,307	694,428	694,579	694,363	694,066	693,973	693,820	693,735	693,683												
DIST.PARZIALI PROGETTO	1,713	1,921	0,648	0,458	1,069	1,541	0,753	0,979	1,495	0,969	1,770	1,071	1,545	1,781	2,426	5,291	6,700	2,033	3,238	1,711	1,027														
QUOTE FINITO	696,096	695,364	694,493	694,248	694,229	694,221	694,069	694,104	694,058	694,125	694,209	694,332	694,408	694,542	694,619	694,727	694,848	694,783	694,486	694,393	694,240	694,155	694,103												
DIST. PARZIALI FINITO	1,713	1,921	0,509	0,458	0,840	1,541	0,753	0,979	1,495	0,969	1,770	1,071	1,545	1,781	2,426	5,291	6,700	2,033	3,238	1,711	1,027														

SCAVI E BONIFICHE	
STERRO	47,695 m <sup>2</sup>
SOVRASTRUTTURA STRADALE	
STRATO DI BASE	20,103 m

SEZIONE N.: 10  
 QT. PROGETTO: 694,426  
 DIST.PROG.: 213,220  
 DIST.PREC.: 13,220  
 DIST.SUCC.: 2,522

SCALA 1:200

QT.RIF. 683,734




QUOTE TERRENO	695,185	695,867	696,284 696,318	696,274	696,145
DIST.PARZIALI TERRENO	11,267	8,733	0,715	8,688	10,597
QUOTE PROGETTO			694,007 694,005 694,006 694,005	693,860	693,750
DIST.PARZIALI PROGETTO			11,278	8,703	
QUOTE FINITO			694,427 694,425 694,426 694,425	694,280	694,170
DIST. PARZIALI FINITO			11,278	8,703	

SEZIONE N.: 11  
 QT. PROGETTO: 694,486  
 DIST.PROG.: 215,742  
 DIST.PREC.: 2,522

SCALA 1:200

QT.RIF. 683,479



QUOTE TERRENO	694,604		694,427	694,519		695,730
DIST.PARZIALI TERRENO		18,484	1,516		20,000	
QUOTE PROGETTO						
DIST.PARZIALI PROGETTO						
QUOTE FINITO						
DIST. PARZIALI FINITO						