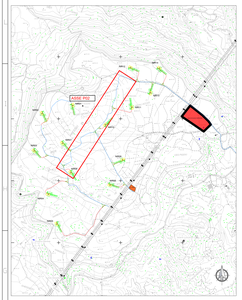

INQUADRAMENTO VIABILITA' SU CTR n° 540 070 Sezione NURRI
Scala adattata

LEGENDA SIMBOLOGIA PLANIMETRIA
- Tratto stradale in SCAVO
- Tratto stradale in RILEVATO
- PIAZZOLE AEROGENERATORE

LEGENDA SIMBOLOGIA PROFILO
- Tratto stradale in RILEVATO
- Tratto stradale in SCAVO

LEGENDA SIMBOLOGIA INFRASTRUTTURE
Piazzola e viabilità temporanea (verde) e piazzola e viabilità permanente (giallo)
- Viabilità principale esistente
- Rete viaria interna parco Esito ADEGUATA
- Rete viaria interna parco Esito DI RACCO
- Tratto viario in progetto

Comune di Nurri (SU)

PROGETTO: "NURRI 39" INTEGRALE RICOSTRUZIONE DEL PARCO EOLICO DI NURRI (SU) INTERVENTO DI REPOWERING CON SOSTITUZIONE DEGLI AEROGENERATORI ESISTENTI E RIDUTTA RIDUZIONE DEL NUMERO DELLE MACCHINE

Elaborato: Planimetria e Profilo viabilità Principale
Tratto PO2 su ORTOFOTO

Codice Elaborato	Scala	Formato elaborato
NR.ELB005c-02A	1:1'000 / 1:100	905 x 2300

PROPONENTE

EDISON RINNOVABILI Spa
Foro Buonaparte, 31
20121 Milano MI

Timbro e firma | Timbro e firma

REDATTORE

Giuseppe Pili Ingegnere
Via Roma, 1 - 09040 Villaputzu (SU)
Tel. +39 0782 1800 - C. +39 3484000000
pec.giuseppepili@pec.it - giuseppe.pili@ingpec.eu

Rev	Data	Descrizione	Elaborato	Verificato	Approvato
02					
01					
00	10/2023	Emissione per validazione	Dinisque Pili		

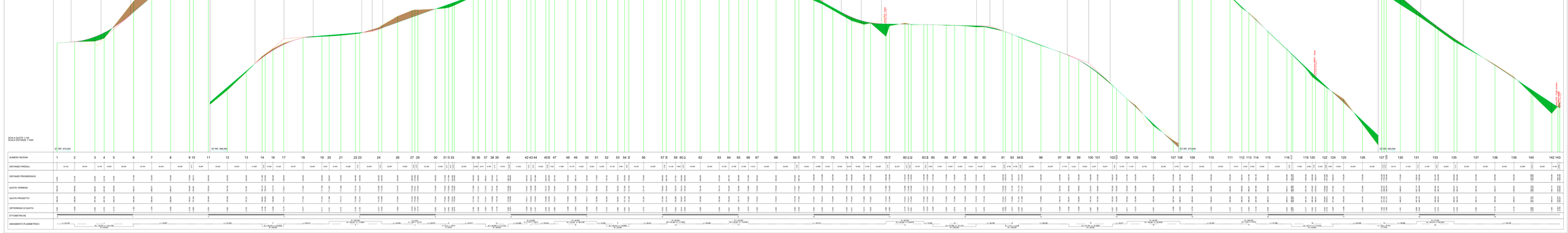



PLANIMETRIA VIABILITA' PRINCIPALE DI SERVIZIO AEROGENERATORI Scala 1:1'000