Tav.4: Planimetria Ubicazione Indagini geognostiche da eseguire – Area Stazione Utente (1:5000)

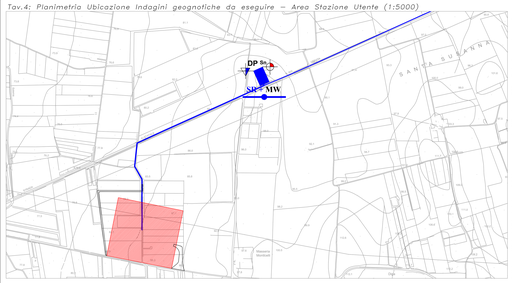

Tav.1: Cerografia – Quadro d'unione (1:25000)

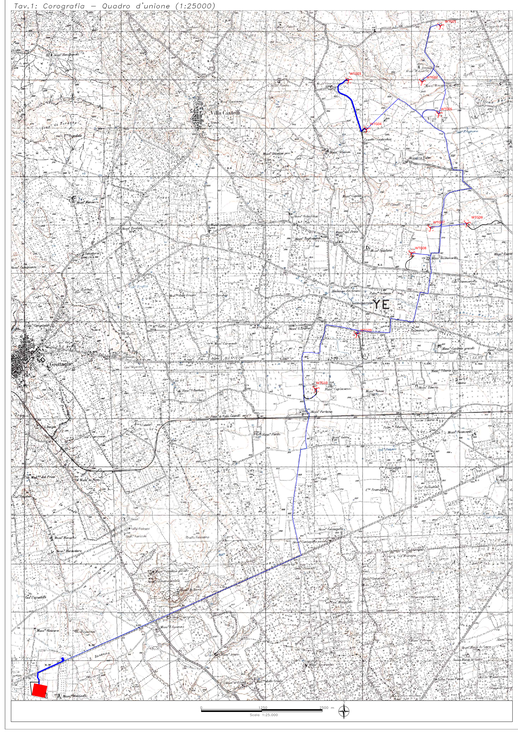

Tav.2: Planimetria Ubicazione Indagini geognostiche da eseguire – Area Parco (1:5000)

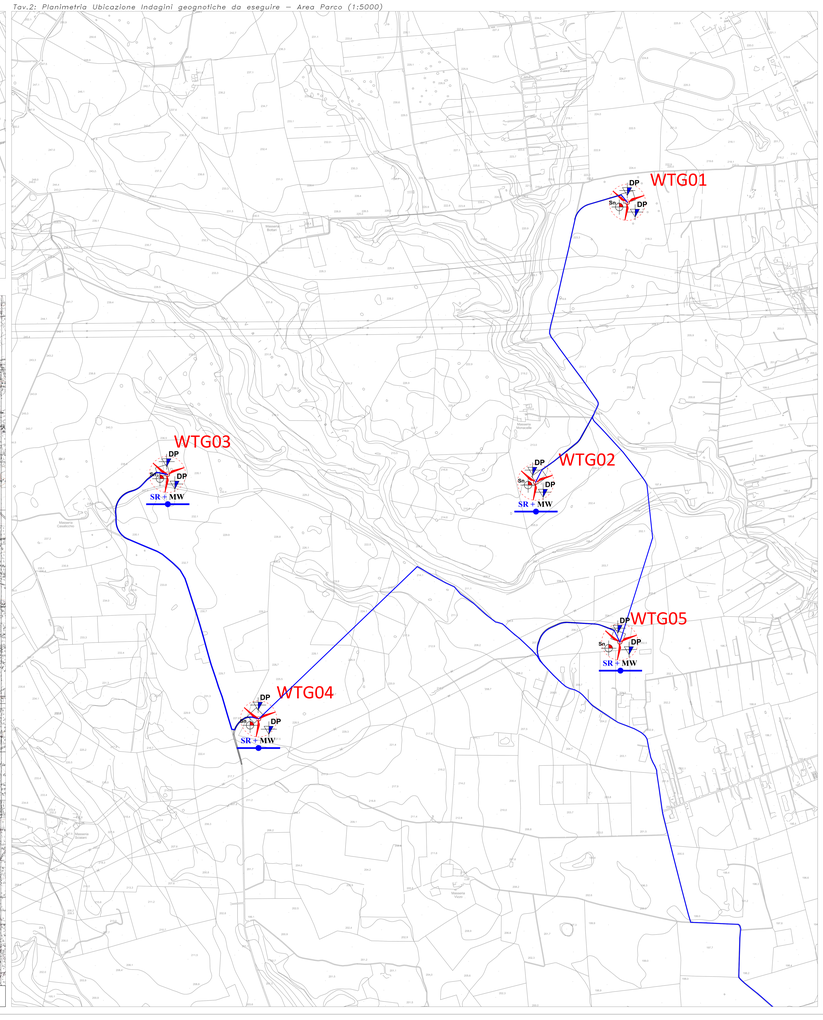

Tav.3: Planimetria Ubicazione Indagini geognostiche da eseguire – Area Parco (1:5000)

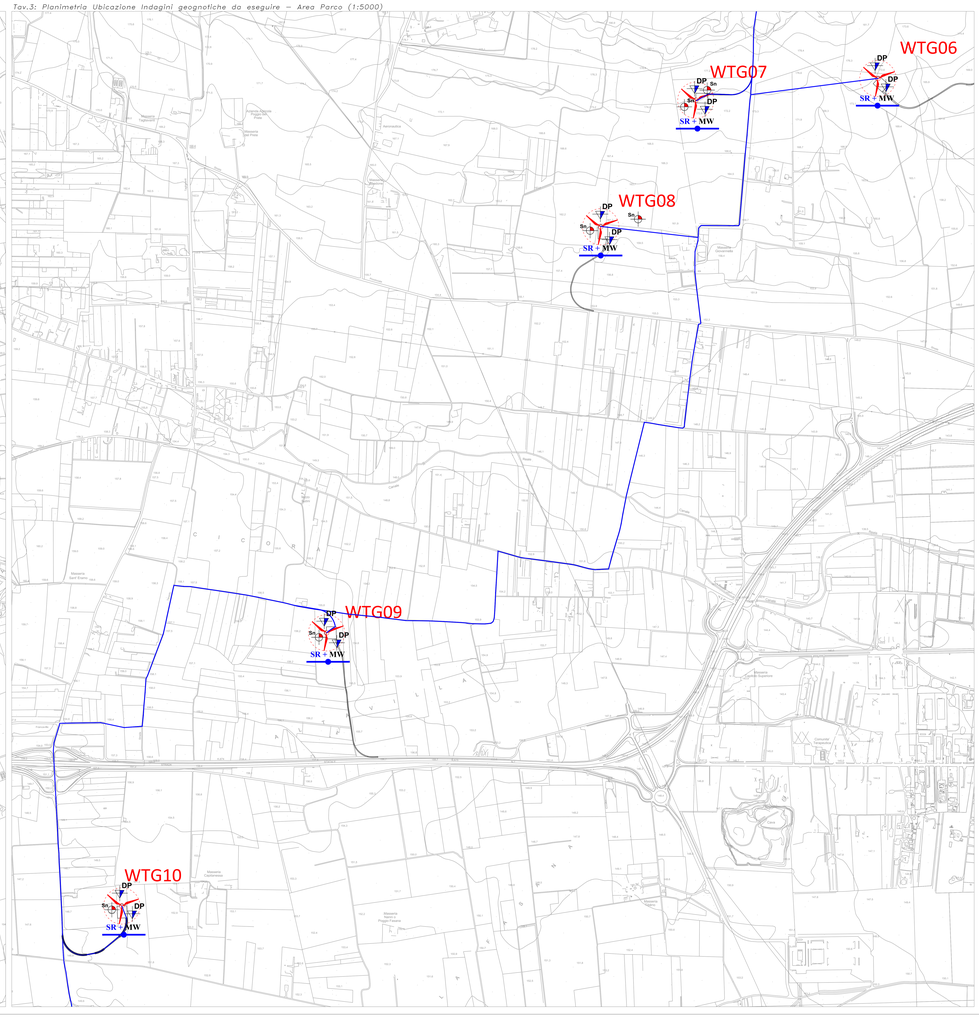

LEGENDA:

- Sn — Sondaggio con prelievo di campioni
- MW — MASW
- SR — Profilo sismico a rifrazione
- DP — Prova penetrometrica statica leggera (Cone Penetration Test)
- Aerogeneratore
- Cavidotto 30kV
- Stazione Utente 30/150kV
- Stazione Terna

0 — 750 — 1500 m
Scala 1:15.000

PROGETTO PER LA REALIZZAZIONE DI UN PARCO EOLICO E DELLE RELATIVE OPERE DI CONNESSIONE ALLA RTN
POTENZA NOMINALE 56 MW

REGIONE PUGLIA	PROVINCIA di BRINDISI	COMUNE di FRANCAVILLA FONTANA

Località "Masseria Vinzo"

Scala	Formato Stampa	PROGETTO DEFINITIVO
–		TAVOLA
A.16.a.7		Planimetria indagini geognostiche

Progettista: S.V. Design Studio S.r.l.
Via Nazionale, 52 – 72012 Carovigno (BR)
Partita IVA 02174850745 – Codice Fiscale 02174850745
Ing. Vassalli Quirino
Dott. Geol. Antonio De Carlo
Studio di Geologia e Geoingegneria
Via Lido del Sannicandro Maggiore, 20 -00100 Potenza
Tel./fax.: (097) 1550373 / cell.: (+39) 340 8017593
e-mail: studiogeoingegneria@libero.it

Committente: PETROSARDA S.r.l.
Via Cagliari, 09170 Oristano (OR)
P.IVA 01080680952
Amministratore Unico: Ing. Vassalli Quirino
Responsabile Progetto: Ing. Vassalli Quirino
Ing. Speranza Antonio
Collaboratore Elaborato: Ing. Speranza Antonio

Ordine degli Ingegneri della Provincia di Potenza
Ing. Speranza Antonio
Iscritto all'albo professionale con il n. 1000
Ordine degli Ingegneri della Provincia di Potenza