

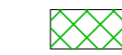






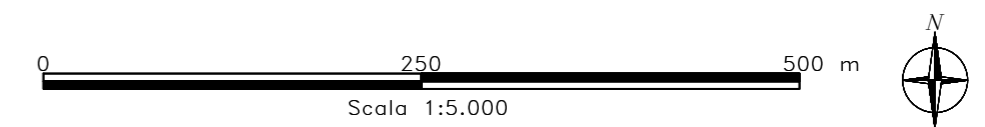





CARTA DEI BACINI IDROGRAFICI

LEGENDA:

-  Linea spartiacque
-  Idrografia superficiale
-  Bacino Idrografico A
-  Bacino Idrografico B
-  Bacino Idrografico C
-  Aerogeneratore
-  Cavidotto 30kV
-  Stazione Utente 30/150kV
-  Stazione Terna



PROGETTO PER LA REALIZZAZIONE DI UN PARCO EOLICO E DELLE RELATIVE OPERE DI CONNESSIONE ALLA RTN
 POTENZA NOMINALE 56 MW

REGIONE PUGLIA 	PROVINCIA di BRINDISI 	COMUNE di FRANCAVILLA FONTANA  Località "Masseria Vizzo"
--	---	--

Scala:	Formato Stampa:	PROGETTO DEFINITIVO TAVOLA
-		
A.16.a.12		<i>Carta dei Bacini Idrografici</i>

<p>Progettazione:</p>  <p>R.S.V. Design Studio S.r.l. Piazza Carmine, 5 84077 Torre Orsaja (SA) P.IVA: 05859726656 Tel./fax: +39 0974 985490 e-mail: info@rsv-ds.it</p> <p>Geologo: Dott. Geol. Antonio De Carlo</p>  <p>Studio di Geologia e Geolinguistica Viale del Seminario Maggiore, 35 - 85100 Potenza - Tel./fax.: 0971.1800373; cell.: (+39).348.3017593 e-mail: studiogeopotenza@libero.it</p>	<p>Comittenza:</p>  <p>ITW FRANCAVILLA S.r.l. Via Vincenzo Verrastro, 15/A 85100 Potenza (PZ) P.IVA: 0202970763</p> <p>Responsabili Progetto:</p> <p>Ing. Vassalli Quirino</p>  <p>Ing. Speranza Carmine Antonio</p> 
--	---

Catalogazione Elaborato: ITW_PV_FV_PR01_RELAZIONE TECNICO DESCRITTIVA.pdf
 ITW_PV_FV_PR01_RELAZIONE TECNICO DESCRITTIVA.doc