Tav.4: Carta Geomorfologica – Area Stazione Utente (1:5000)

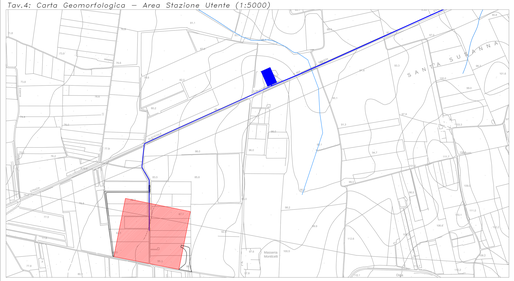

Tav.1: Corografia – Quadro d'unione (1:25000)

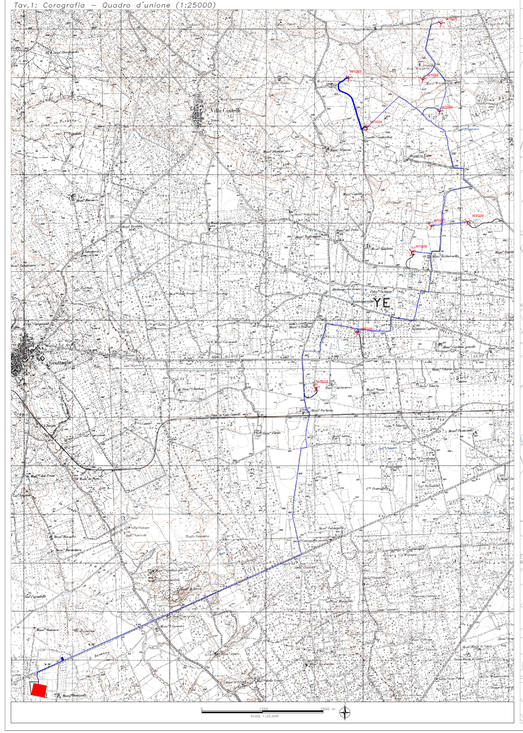

Tav.2: Carta Geomorfologica – Area Parco (1:5000)

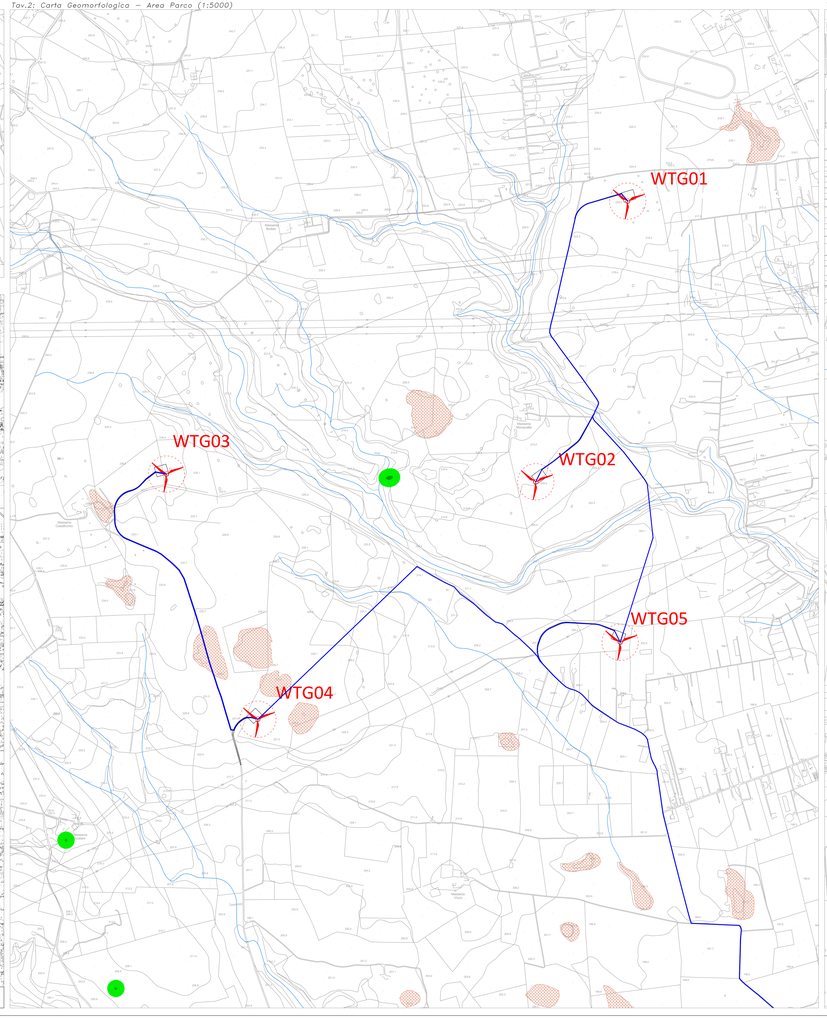

Tav.3: Carta Geomorfologica – Area Parco (1:5000)

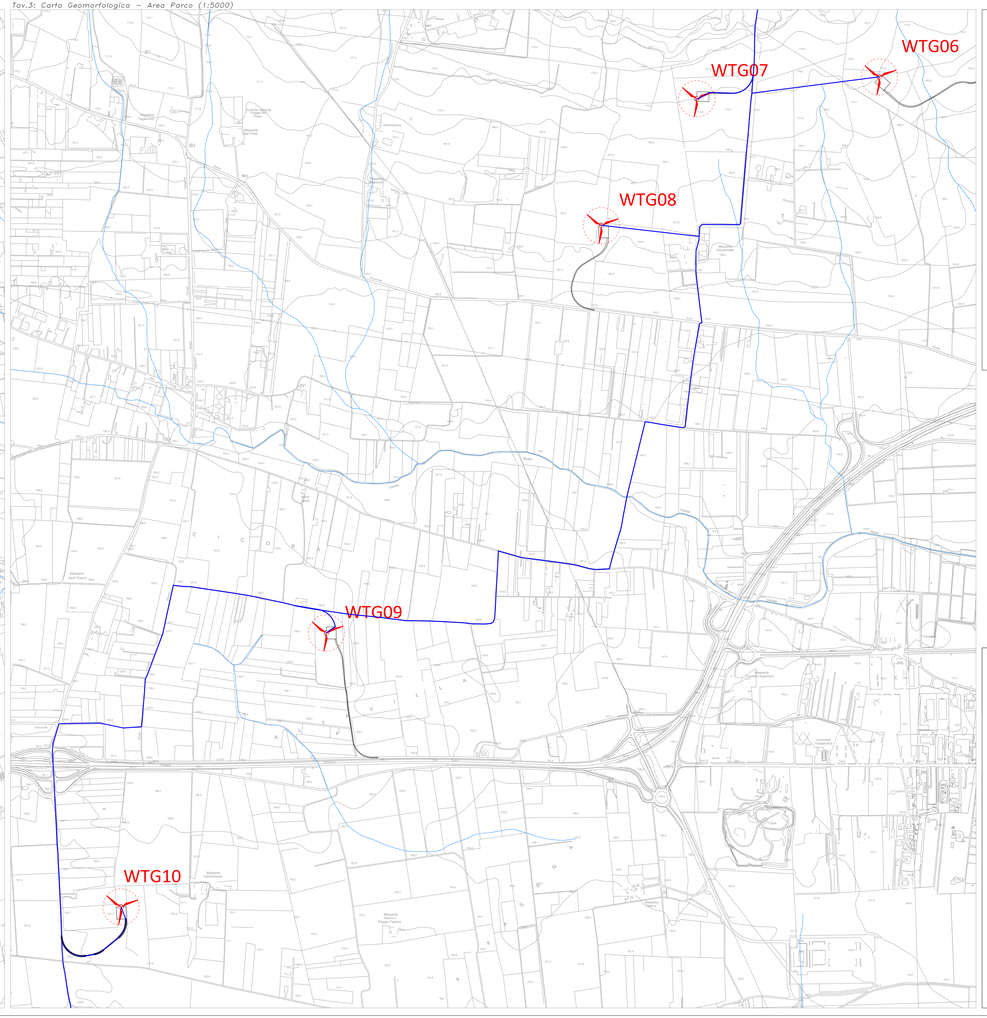

Aerogeneratore

Cavidotto 30kV

Stazione Utente 30/150kV

Idrografia superficiale

Forme carsiche

Aree di Pericolosità PAI (Autorità di Bacino Distrettuale dell'Appennino Meridionale - sede Puglia)

P3 - Pericolosità elevata

P2 - Pericolosità elevata

PROGETTO PER LA REALIZZAZIONE DI UN PARCO EOLICO E DELLE RELATIVE OPERE DI CONNESSIONE ALLA RTN
POTENZA NOMINALE 56 MW

REGIONE PUGLIA	PROVINCIA di BRINDISI	COMUNE di FRANCAVILLA FONTANA

Località "Masseria Viano"

Scala	Formato Stampa	PROGETTO DEFINITIVO
-		TAVOLA
		01 — Carta dei Vincoli dell'AdB - Puglia

Committente: D.E.S. SOLAR SEVEN S.r.l.
Piazza Cordusio n.2 20123 Milano (MI)
Tel.+39 02 87196201 Fax +39 02 87196202
E-mail: des.solarseven@legalmail.it

Progettista: FN PROGETTI S.r.l.
Via Appia Nuova 155
72100 Brindisi (BR)

Collaboratori: Dott. Geol. Antonio De Carlo
Studio di Geologia e Geoingegneria
Viale del Seminario Maggiore, 35 - 85100 Potenza
Tel./fax.: (0971) 1950373; cell.: (+39) 348.3017593
E-mail: studiogeoconsulenze@libero.it

Direttore Generale Progetti: Ing. Vassalli Quirino

Ingegneria Elettrica: Ing. Speranza Carmine Antonio

Catalogazione Elaborato