


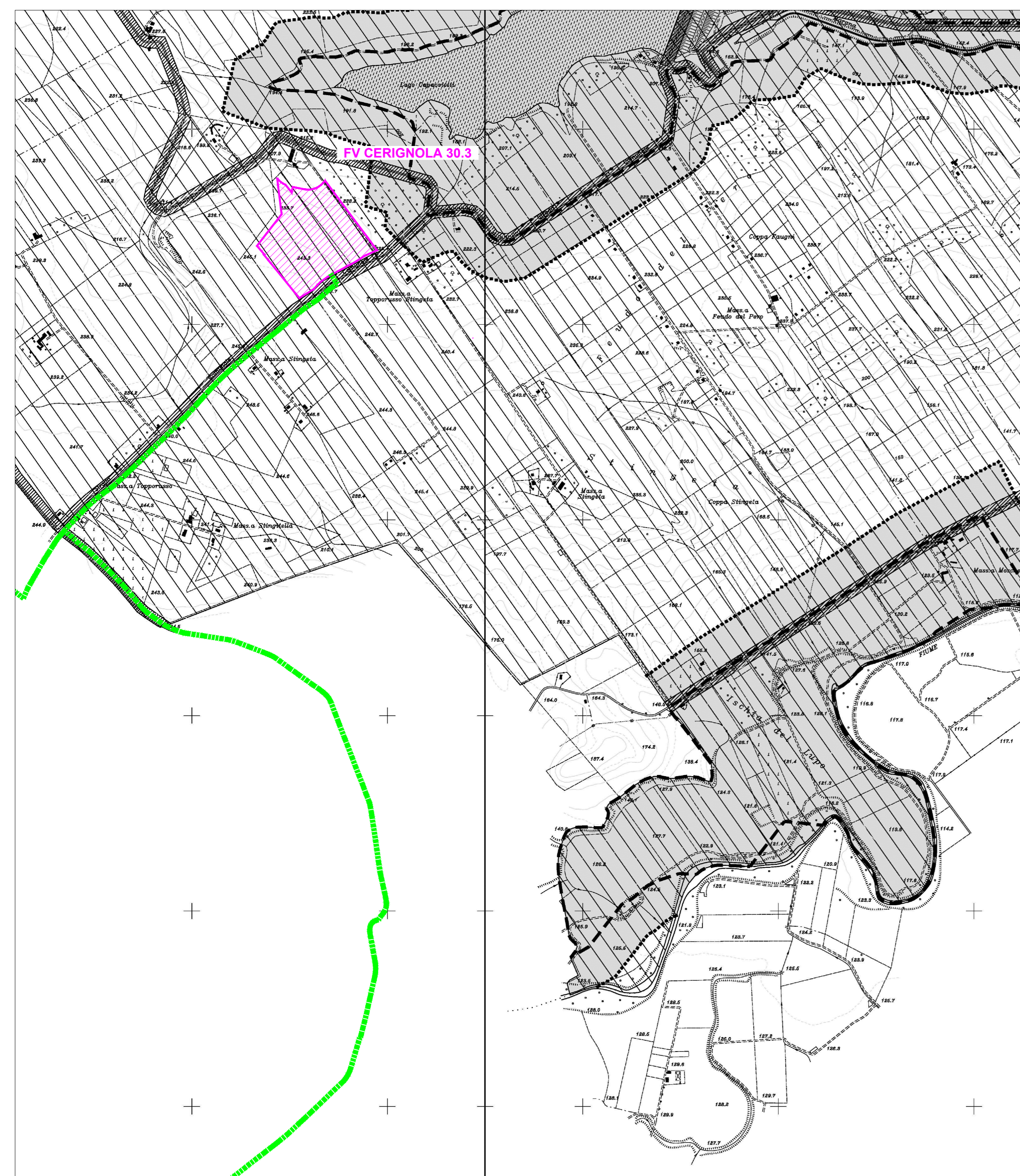


LEGENDA GENERALE

-  LINEE IN CAVO 36KV CERIGNOLA 30.3 - AMPLIAMENTO 36KV SE MELFI
-  AREA STAZIONI ELETTRICHE
-  AREA IMPIANTO FV CERIGNOLA 30.3



P.R.G. COMUNE DI CERIGNOLA

1:16.000



Legenda



Zone omogenee

-  A4 - Complessi di edifici rurali
-  E- Agricola





Aree ed elementi soggetti a tutela integrale

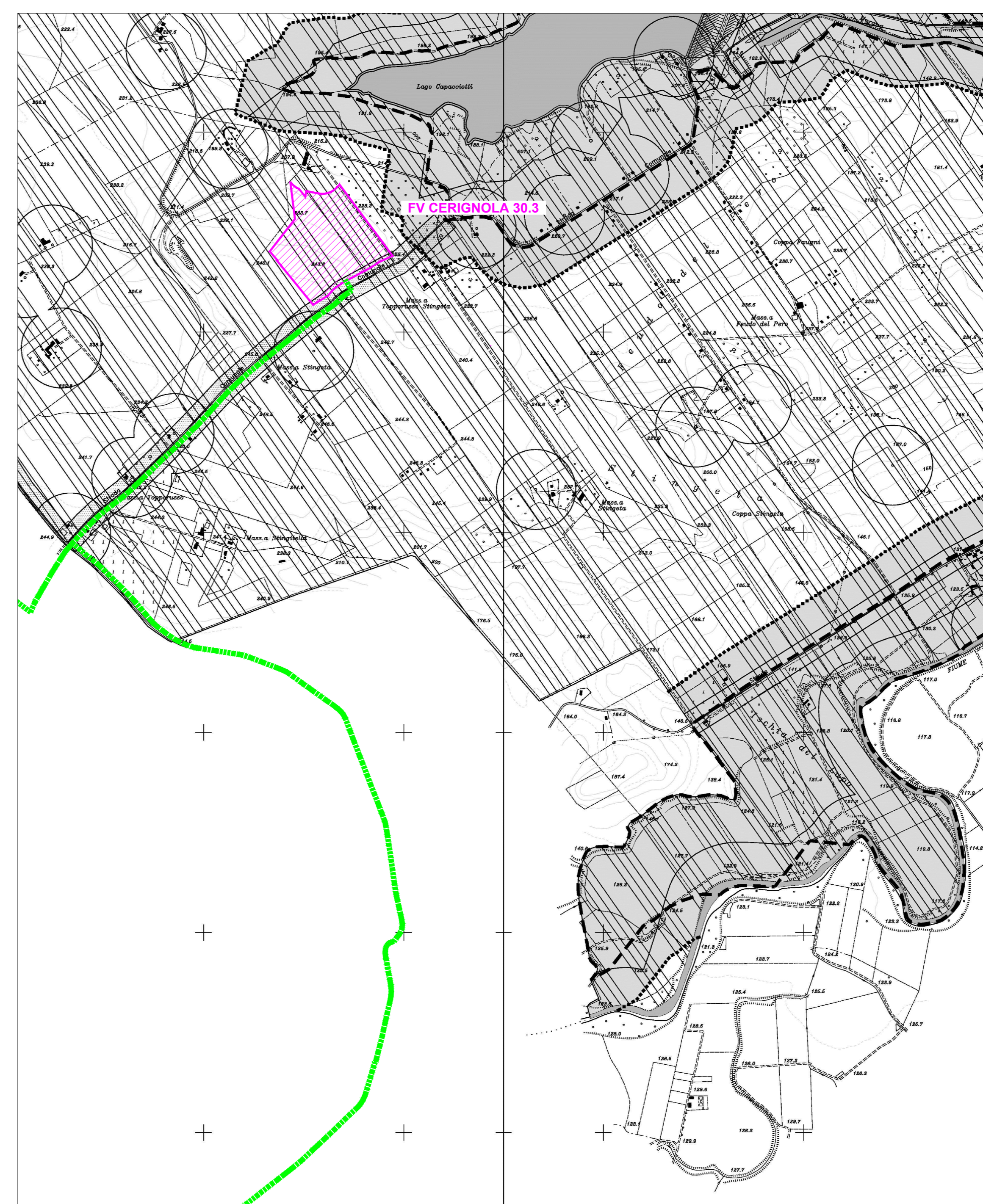
-  Aree di rilevante interesse biologico naturalistico e riserve naturali

Fasce di rispetto

-  stradale, ferroviaria e degli elettrodotti
-  confine comunale



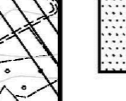







Siti di Importanza Comunitaria

-  Area SIC "Zone umide della Capitanata"
-  Area SIC "Valle Ofanto - Lago di Capacciotti"
-  Area di ampliamento del SIC "Zone umide della Capitanata"
-  Area di ampliamento del SIC "Valle Ofanto - Lago di Capacciotti"

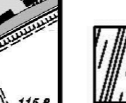
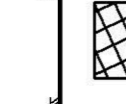
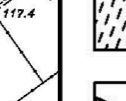





Legenda





Ambiti territoriali

-  di elevato interesse archeologico
-  di interesse archeologico
-  di appartenenza al sistema dei tracciati storici
-  di rispetto urbano
-  di interesse biologico naturalistico - zona di rispetto
-  di alimentazione e rispetto delle risorse idriche - fiumi, laghi canali, marane
-  di alimentazione e rispetto delle risorse idriche - pozzi, sorgenti, prese
-  di tutela geoidraulica del territorio e degli insediamenti - area di pertinenza
-  di tutela geoidraulica del territorio e degli insediamenti - area annessa
-  aree instabili o di probabile instabilità

Aree ed elementi soggetti a tutela integrale

-  Aree vincolate
-  Aree vincolate - zona di rispetto
-  Aree di rilevante interesse biologico naturalistico e riserve naturali
-  Componenti dell'assetto idrogeologico fiumi, torrenti, marane, laghi
-  confine comunale
-  perimetrazione del centro abitato (D.L. n. 285/1992)

Siti di Importanza Comunitaria

-  Area SIC "Zone umide della Capitanata"
-  Area SIC "Valle Ofanto - Lago di Capacciotti"
-  Area di ampliamento del SIC "Zone umide della Capitanata"
-  Area di ampliamento del SIC "Valle Ofanto - Lago di Capacciotti"



A		13.9.2023		107		013		31		Emmissione per autorizzazione	
PRODOTTORE	DATA	ELABORATO	VERIFICATO	APPLICATO	DISCIPLINARE						
Cerignola Solar Park Srl Viale Francesco Restelli, 3/7 20124 - Milano (MI)						CERIGNOLA 30.3					
<b>BRULLI</b> Trasmissione						INQUADRAMENTO SU PIANIFICAZIONE URBANISTICA E VINCOLI - CERIGNOLA					
VARIE	A0	1/1		4 1 7 2 9 5 A							