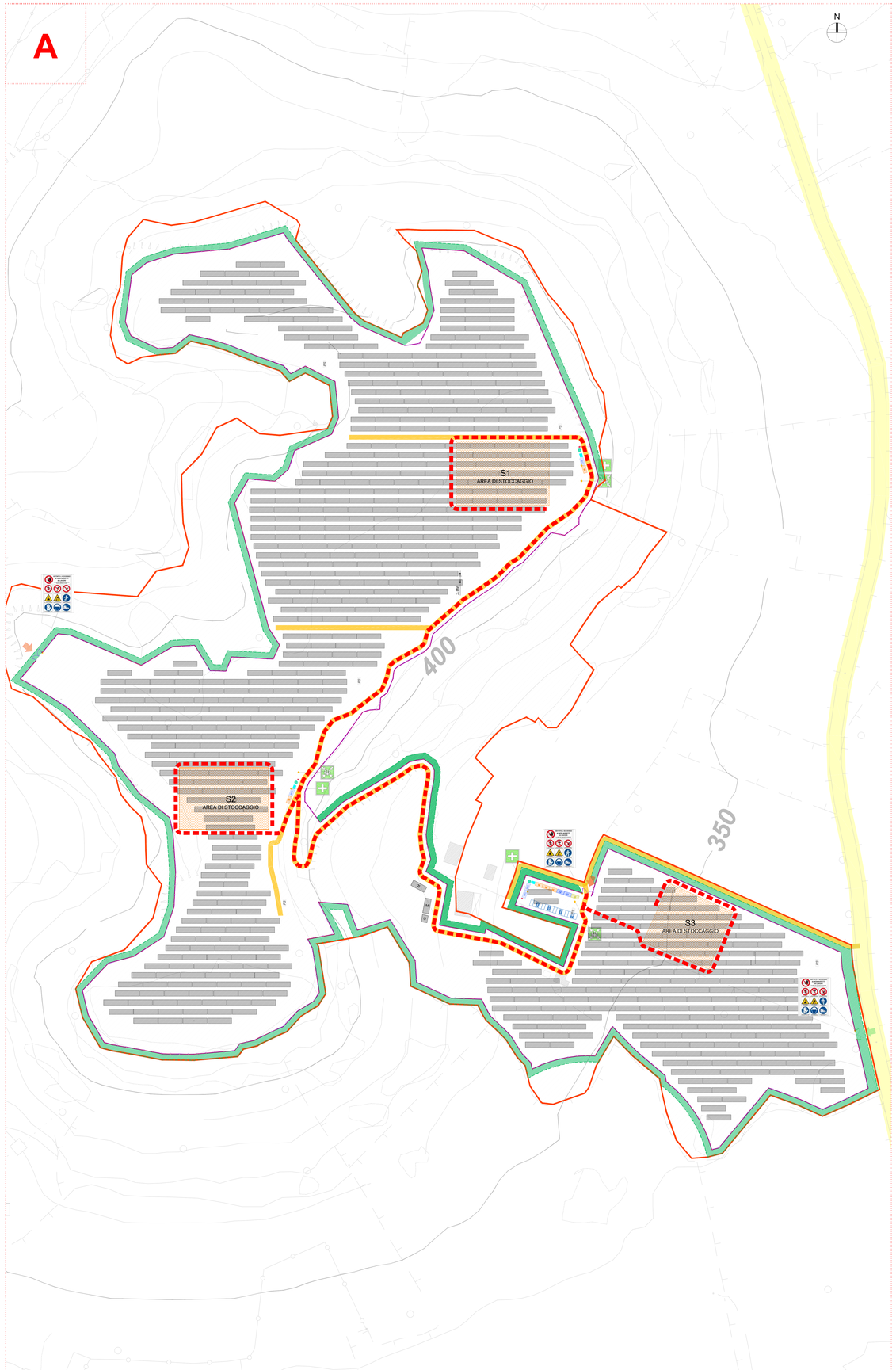

DETTAGLIO CARTOGRAFICO AREA DI CANTIERE E DI STOCCAGGIO S1-S2-S3
SCALA 1:1000 - 1 cm = 10 m

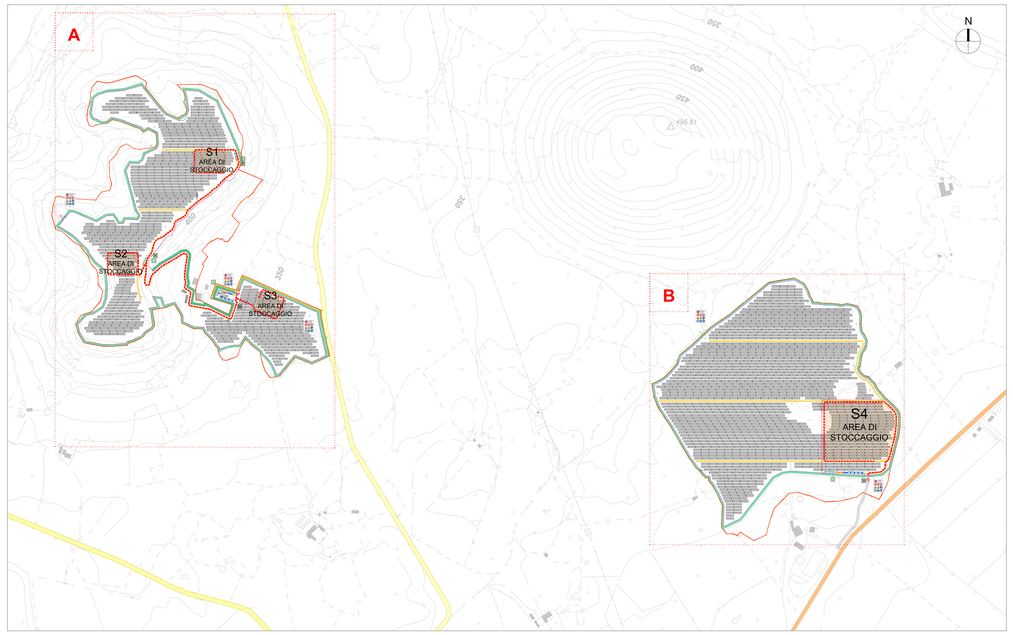

DETTAGLIO CARTOGRAFICO AREA DI CANTIERE
SCALA 1:4'000 - 1 cm = 40 m

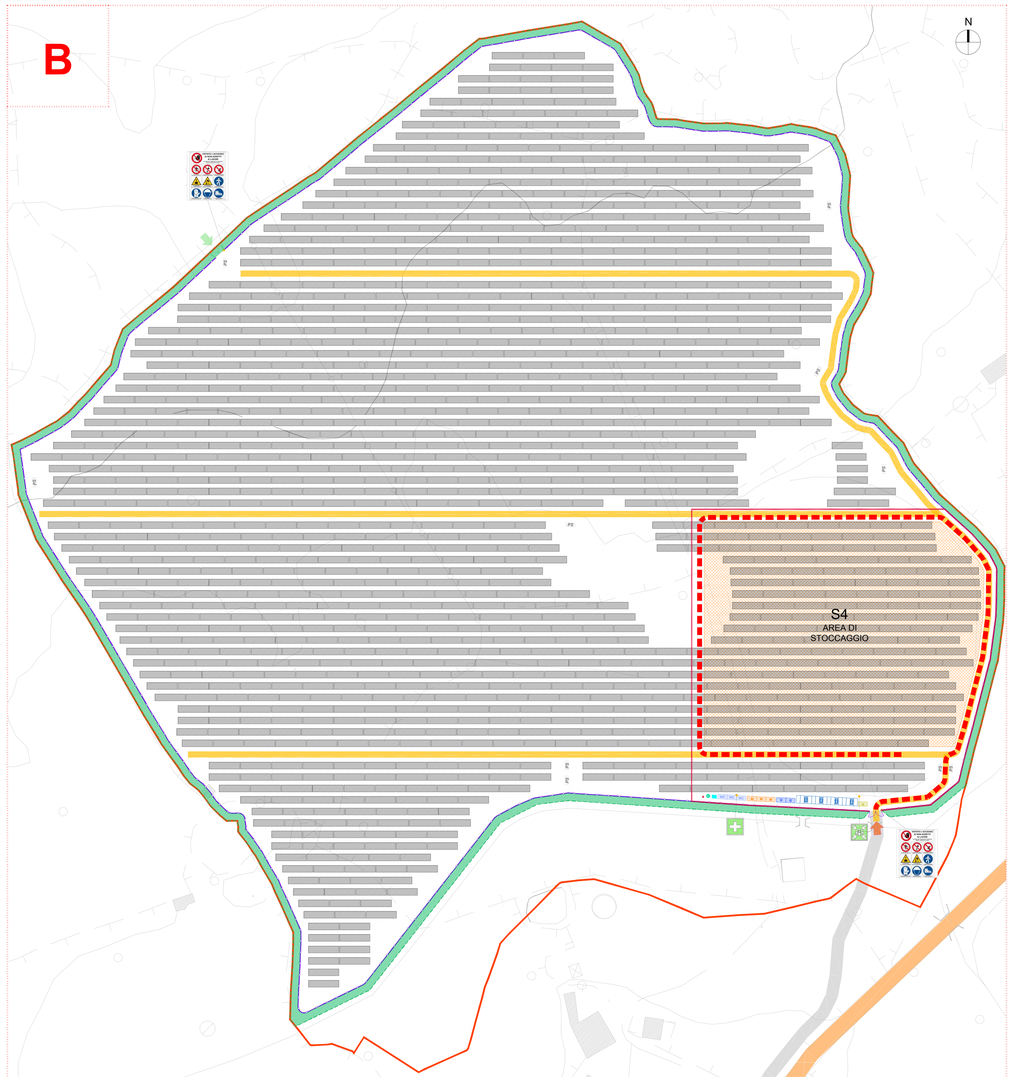

DETTAGLIO CARTOGRAFICO AREA DI CANTIERE E DI STOCCAGGIO S4
SCALA 1:1000 - 1 cm = 10 m

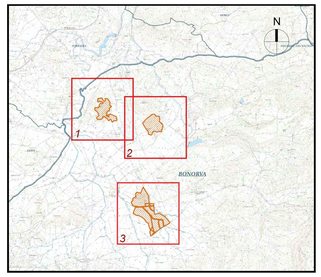

PLANIMETRIA DI RIFERIMENTO
SCALA 1:50'000

ELEMENTI DI CANTIERE

- AREA CATASTALE
- AREA DI CANTIERE
- RECINZIONE AREA IMPIANTO
- STRUTTURE FISSE (ZP o 10 MODULI)
- ACCESSO AREA IMPIANTO
- USCITA EMERGENZA AREA DI CANTIERE
- AREA STOCCAGGIO
- AREA STOCCAGGIO GIORNALIERA
- VIABILITÀ INTERNA
- STRADELLO NUOVO
- CABINA DI CONSEGNA SOTTOCAMPO
- CABINA ELETTRICA POWER STATION
- UFFICIO, MAGAZZINO
- STRADA PUBBLICA
- PONTICELLO
- GUARDIOLA
- UFFICI
- WC-DOCCE
- MENSA
- VASCA IMHOFF
- RISERVA IDRICA
- GRUPPO ELETTROGENO
- PARCHEGGI
- VIABILITÀ DI CANTIERE
- CASSETTA DI ERRAMO SOCCORSO
- PUNTO DI RACCOLTA
- CARTELLO DI CANTIERE

DVP SOLAR
EVERWOOD GROUP

DS IT6
DS ITALIA 6 SRL

PROPONENTE

DS IT6 DS ITALIA 6 SRL

DS ITALIA 6 SRL
VIA DEL PLEBISCITO 112 - 00186 - ROMA RM
DSITALIA6@LEGALMAIL.IT
P.IVA 16946591003
REA RM - 1625232

PROGETTISTA

MA XI ENGINEERING

MAXXI ENGINEERING SRL
VIA PASQUALE PAOLI 57 - 09127 - CAGLIARI CA
MAXXIIB2PEC.MAXXIENGINEERING.IT
P.IVA 03412280921
REA CA-289447

ING. MATTEO BERTONERI Iscritto all'Ordine degli Ingegneri della Provincia di Massa Carrara al n. 669

PROGETTO

Impianto agrivoltaico per la produzione di energia elettrica da fonte solare fotovoltaica denominato "Bonorva", con potenza di picco di 72,66 MWp e potenza in immissione 60,2 MW da realizzare nel comune di Bonorva (SS), e relative opere di connessione alla RTN

PROGETTO DEFINITIVO

ELABORATO

PLANIMETRIA AREA DI CANTIERE

DATA	REDATTO	VERIFICATO	APPROVATO
10.23	ASI	RF	MB

REV.	DATA	DESCRIZIONE
00	10.2023	Emissione

TAVOLA T.04.01

SCALA VARIE

LA RIPRODUZIONE DI QUESTO DOCUMENTO È VIETATA SENZA PREVENTIVA AUTORIZZAZIONE SCRITTA DELLA DS ITALIA 6 S.R.L.

NOME FILE BON_CA_04T1_0_PLANIMETRIA AREA DI CANTIERE

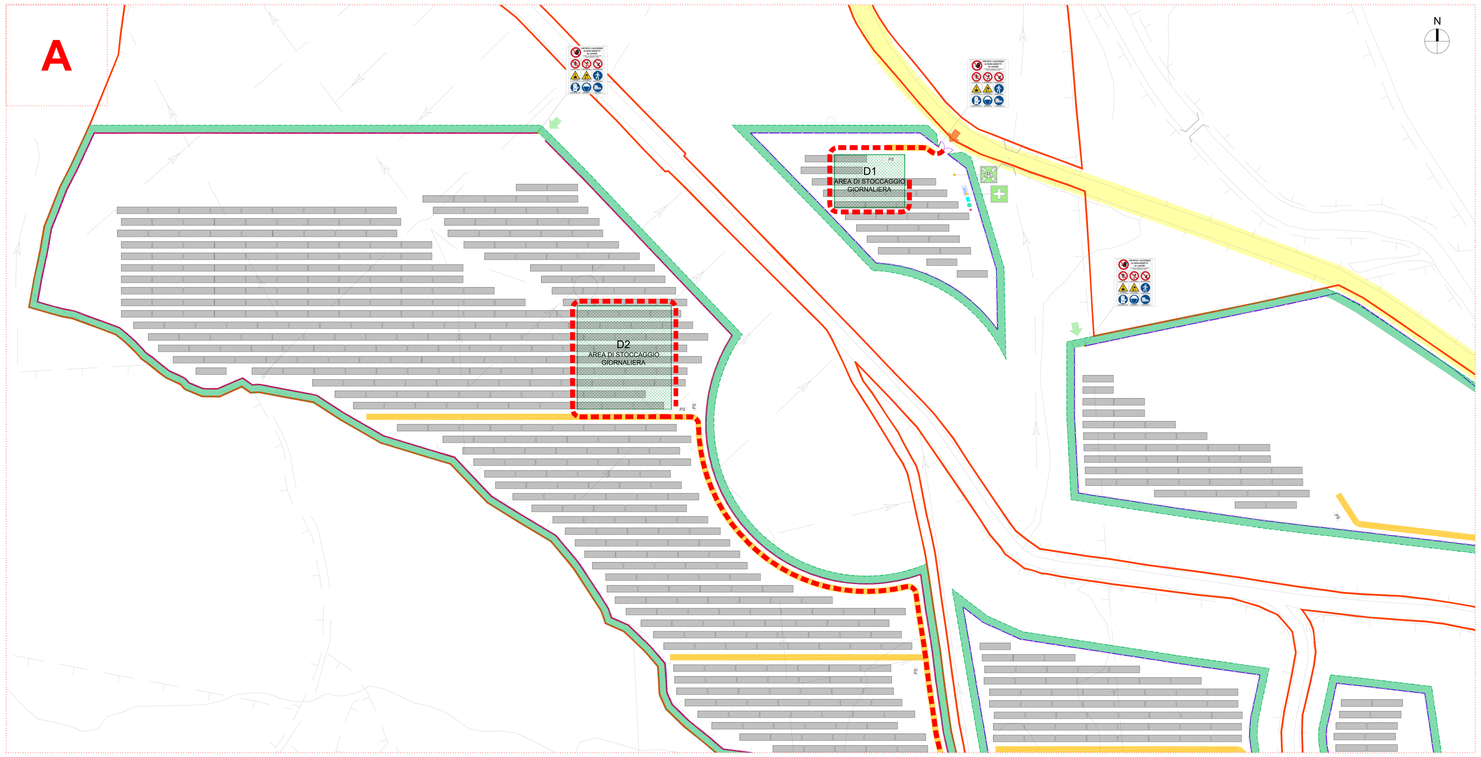

DETTAGLIO CARTOGRAFICO AREA DI CANTIERE E AREE DI STOCCAGGIO GIORNALIERE D1-D2
SCALA 1:1000 - 1 cm = 10 m

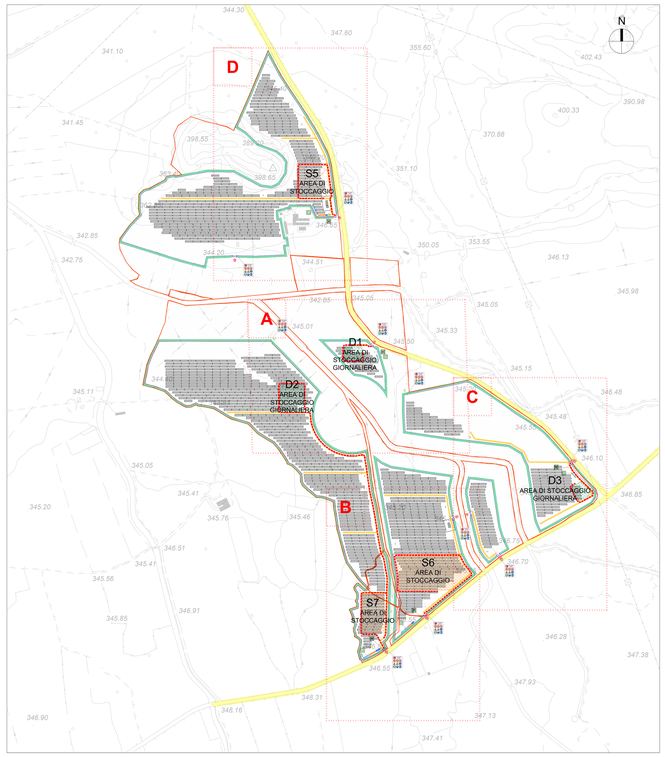

DETTAGLIO CARTOGRAFICO AREA DI CANTIERE
SCALA 1:4'000 - 1 cm = 40 m

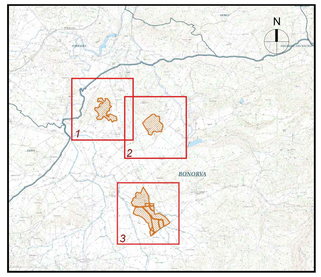

PLANIMETRIA DI RIFERIMENTO
SCALA 1:50'000

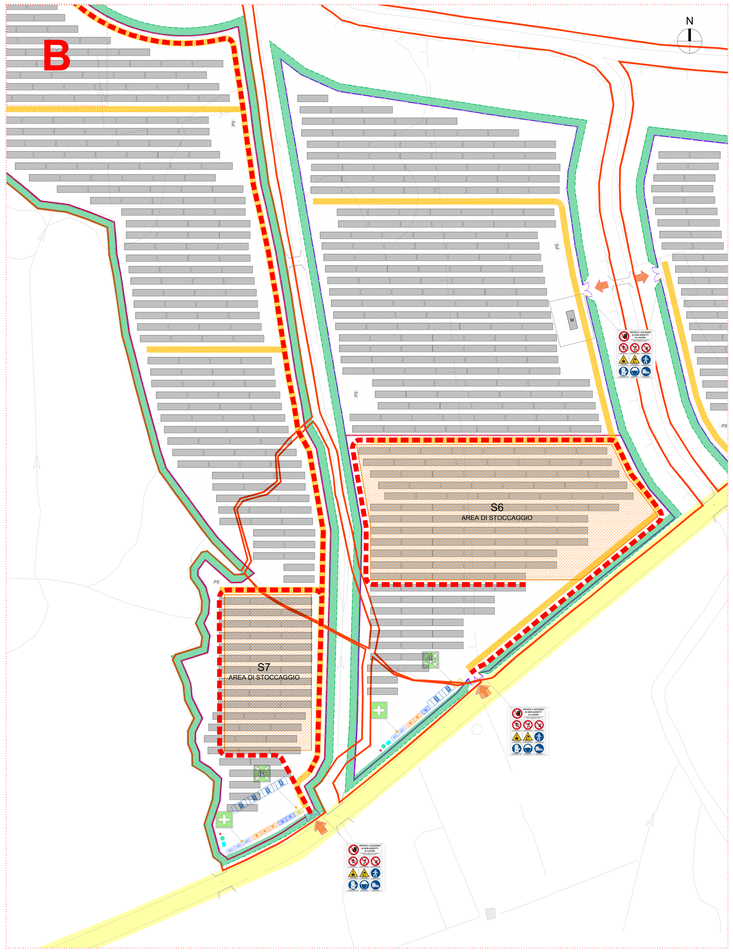

DETTAGLIO CARTOGRAFICO AREA DI CANTIERE E DI STOCCAGGIO S6-S7
SCALA 1:1000 - 1 cm = 10 m

DETTAGLIO CARTOGRAFICO AREA DI CANTIERE E AREE DI STOCCAGGIO GIORNALIERE D3
SCALA 1:1000 - 1 cm = 10 m

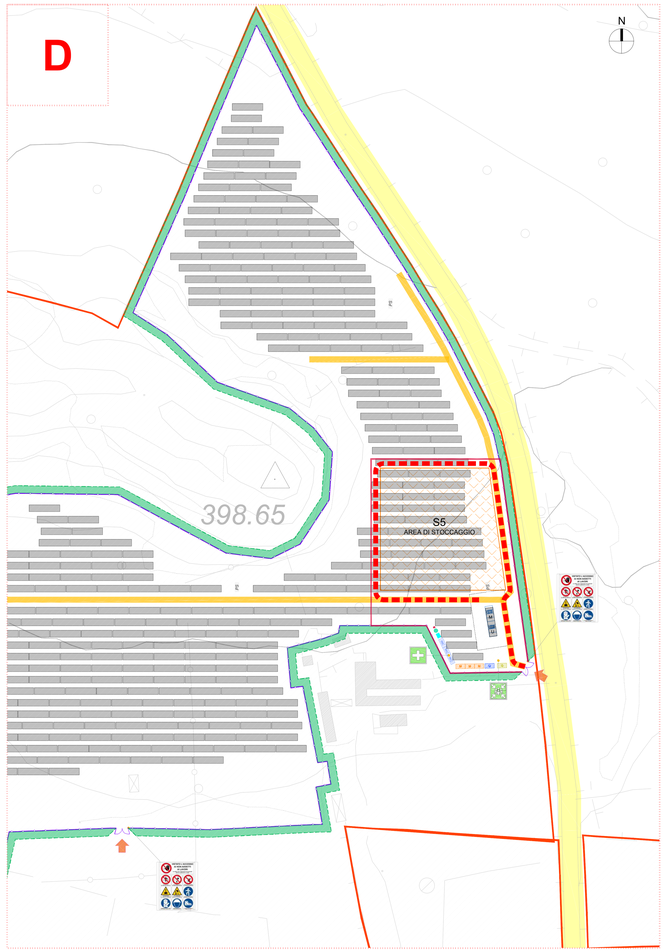

DETTAGLIO CARTOGRAFICO AREA DI CANTIERE E DI STOCCAGGIO S5
SCALA 1:1000 - 1 cm = 10 m

ELEMENTI DI CANTIERE

- AREA CATASTALE
- AREA DI CANTIERE
- RECINZIONE AREA IMPIANTO
- STRUTTURE FISSE (2P x 10 MODULI)
- ACCESSO AREA IMPIANTO
- USCITA EMERGENZA AREA DI CANTIERE
- AREA STOCCAGGIO
- AREA STOCCAGGIO GIORNALIERA
- VIABILITÀ INTERNA
- STRADELLO NUOVO
- CABINA DI CONNESSIONE SOTTOCAMPO
- CABINA ELETTRICA POWER STATION
- UFFICIO, MAGAZZINO
- STRADA PUBBLICA
- PONTICELLO
- GUARDIOLA
- UFFICI
- WC-DOCCE
- MENSA
- VASCA IMHOFF
- RISERVA IDRICA
- GRUPPO ELETTROGENO
- PARCHEGGI
- VIABILITÀ DI CANTIERE
- CASSETTA DI PRIMO SOCCORSO
- PUNTO DI RACCOLTA
- CARTELLO DI CANTIERE

DVP SOLAR
EVERWOOD GROUP

DS/T6
DS ITALIA 6 SRL

PROPONENTE
DS ITALIA 6 SRL
VIA DEL PLEBISCITO 112 - 00186 - ROMA RM
DSITALIA6@LEGALMAIL.IT
P.IVA 16945591003
REA RM - 1525232

PROGETTISTA
MAXXI ENGINEERING SRL
VIA PASQUALE PAOLI 57 - 09127 - CAGLIARI CA
MAXXI@PEC.MAXXIENGINEERING.IT
P.IVA 03412260921
REA CA-269447

ING. MATTEO BERTONERI Iscritto all'Ordine degli Ingegneri della Provincia di Massa Carrara al n. 669

PROGETTO

Impianto agrivoltaico per la produzione di energia elettrica da fonte solare fotovoltaica denominato "Bonorva", con potenza di picco di 72,66 MWp e potenza in immissione 60,2 MW da realizzare nel comune di Bonorva (SS), e relative opere di connessione alla RTN

PROGETTO DEFINITIVO

ELABORATO	DATA	REDATTO	VERIFICATO	APPROVATO
PLANIMETRIA AREA DI CANTIERE	10.23	ASI	RF	MB

REV.	DATA	DESCRIZIONE	TAVOLA
00	10.2023	Emissione	T.03.02
			SCALA VARIE

LA RIPRODUZIONE DI QUESTO DOCUMENTO È VIETATA SENZA PREVENTIVA AUTORIZZAZIONE SCRITTA DELLA DS ITALIA 6 S.R.L.

NOME FILE BON_CA_D001_0_PLANIMETRIA AREA DI CANTIERE