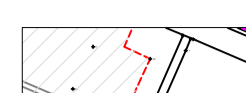






Legenda

-  Base Cartografica: Porto di Termini Imerese - Rilievi Topografici, WaterSoil s.r.l., 2009
-  Rilievo batimetrico, Progetti e Opere s.r.l. 28-30 novembre 2011 (quote riferite al l.m.m.)
-  Muro Paraonde: rilievo topografico, Progetti e Opere Srl (28-30 novembre 2011)
-  Area oggetto del rilievo batimetrico eseguito da Progetti e Opere s.r.l. (28-30 novembre 2011)
-  X-X Sezione X-X

COMMITTENTE
AUTORITA' PORTUALE DI PALERMO
 Porti di Palermo e Termini Imerese

**LAVORI DI COMPLETAMENTO DEL MOLO FORANELO
 DI SOPRAFLUTTO DEL PORTO DI TERMINI IMERESE**


**PROGETTO DEFINITIVO
 PROGETTO GENERALE**

TITOLO

ELABORATI GRAFICI
PLANIMETRIA E SEZIONI DELLO STATO DI FATTO

ELABORATO	SF.02.01	SCALA	varie	FILE	SF_02_01.dwg	PROG. AUT.	AUTAPA11 - 10
-----------	----------	-------	-------	------	--------------	------------	---------------

DATA	REVISIONE	REDATTORE	CONTROLLO	APPROVAZIONE
17 giugno 2013	emissione	AL	GI	EC

 AUTORITY PORTUALE DI PALERMO Porti di Palermo e Termini Imerese PROGETTAZIONE IMPIANTI Ing. Salvatore Acciasta Ing. Enrico Petralia	 IL PROGETTISTA Responsabile dell'integrazione tra le prestazioni specialistiche Ing. Elio Ciralli
Collaboratori per la progettazione degli impianti Geom. Vincenzo D'Amico Geom. Antonino Martorana	COORDINATORE PER LA SICUREZZA IN FASE DI PROGETTAZIONE Ing. Paolo Tusa
Coordinamento Ing. Giancarlo Inserra Collaboratori Arch. Ivana Lorenzani Ing. Alfredo Lucarelli	

A TERMINI DI LEGGE CI RISERVAMO LA PROPRIETA' DI QUESTO ELABORATO CON DIVIETO DI RIPRODURLO, ANCHE IN PARTE, O DI RENDERSILO NOTO A TERZI

