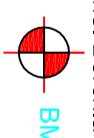
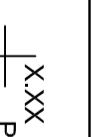
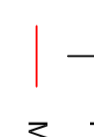
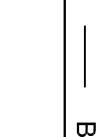

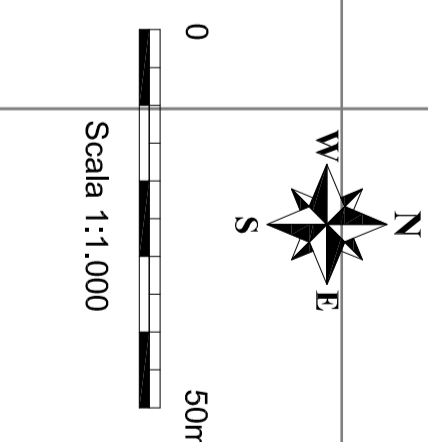


DATI DEL RILEVAMENTO TOPOGRAFICO	
<b>DATI CARTOGRAFICI</b>	<b>STRUMENTAZIONE IMPIEGATA</b>
Datum: Roma 1940	- Posizionamento: Trimble 5700 RTK con radio
Stereide: Hayford 1924 Int.	modem
Proiezione: GAUSS-BROGGA	
Meridiano centrale: 15°00'00" Est	
Latitudine origine: 0°00'00" Nord	
Falso est: 2.520.000 m	
Falso nord: 0.000 m	
Fattore di scala: 0,9996	
<b>COORDINATE DEI VERTICI</b>	<b>PERIODO DI RILEVAMENTO</b>
N.O. 4205700,7 N	N.E. 4205700,7 N
S.O. 2406580,4 E	S.E. 2407280,1 E
4205700,7 N	2406580,4 E
4205700,7 N	2406580,4 E
<b>CAPOSALDO PLANO-ALTIMETRICO</b>	
Denominazione: BM7	
Descrizione: Borchia Metallica, installata dalla Società Waters-Soll (2009)	
Simbolo:  Coordinate: 4.205.303.148 N	
2.407.288.178 E	
h: 3.013 m s.l.m.	
<b>LEGENDA</b>	
 XXX	Ø 1 m m. rilevato dalla Società Waters-Soll (2009)
	Muro Paramonte rilevato
	Base Cartografica: Porto di Termini Imerese - Rilievi Topografici Waters-Soll S.R.L., 2009



COMMITTENTE  
**AUTORITA' PORTUALE DI PALERMO**  
 Ports of Palermo and Termini Imerese

**PROLUNGAMENTO DEL MOLO DI SOPRALUTTO  
 DEL PORTO DI TERMINI IMERESE**  
**INDAGINI TOPO-BATIMETRICHE**

**RESTITUZIONE DEL RILEVO TOPOGRAFICO**  
 Planimetria con indicazione dei punti batuiti  
 Parte A

STATO	REVISIONE	REVISIONE	REVISIONE	REVISIONE
REDAZIONE	ED	ED	ED	ED
11 Dicembre 2012	Emilia	Emilia	Emilia	Emilia

IL COMMITTENTE  
 Ing. Giancarlo Ingrassia

A TERMINI DI LEGGE È RISERVATO LA PROPRIETA' DI QUESTO ELABORATO CON DIVIETO DI RIPRODURRE, O ANCHE IN PARTE, O DI RENDERSI NOTO A TERZI