

REALIZZAZIONE DI UN IMPIANTO AGRIVOLTAICO DENOMINATO "SASSARI 4" CON PRODUZIONE DI ENERGIA ELETTRICA DA FONTE SOLARE E RELATIVE OPERE DI CONNESSIONE NEL COMUNE DI SASSARI (SS)







Tecnico
ing. Danilo POMPONIO

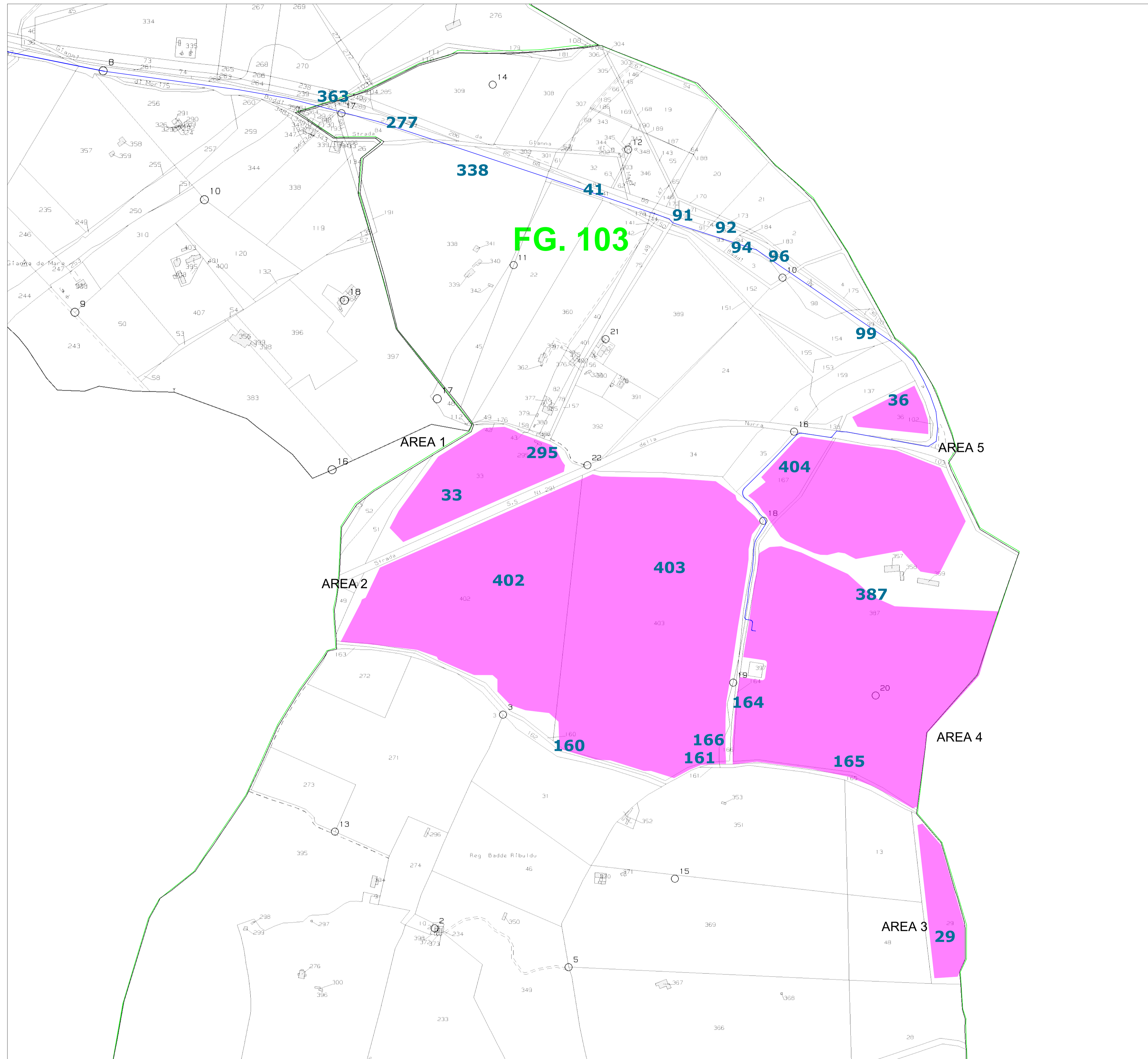
Collaborazioni
ing. Milena MIGLIONICO
ing. Giulia CARELLA
ing. Valentina SAMMARTINO
ing. Alessia NASCENTE
ing. Roberta ALBANESE
ing. Alessia DECARO
ing. Tommaso MANCINI
ing. Fabio MASTROSERIO
ing. Martino LAPENNA
Per. Ind. Lamberto FANELLI
ing. Carlo TEDESCO
pianif. terr. Antonio SANTANDREA

Responsabile Commessa
ing. Danilo POMPONIO

TAVOLA	TITOLO	COMMESSA	TIPOLOGIA
P03	PERCORSO CAVIDOTTO SU MAPPA CATASTALE	22166	D
REVISIONE		CODICE ELABORATO	
00		DW22166D-P03	
		SOSTITUISCE	SOSTITUITO DA
		----	----
FOGLIO		NOME FILE	SCALA
1/2		DW22166D-P03.dwg	1:4000
REV	DATA	MODIFICA	DISEGNATO
00	30/05/2023	Emissione	Sammartino
01			
02			
03			
04			
05			

LEGENDA

-  Area di impianto
-  Cavidotto MT
-  Stazione elettrica
-  Limite fogli catastali



REALIZZAZIONE DI UN IMPIANTO AGRIVOLTAICO DENOMINATO "SASSARI 4" CON PRODUZIONE DI ENERGIA ELETTRICA DA FONTE SOLARE E RELATIVE OPERE DI CONNESSIONE NEL COMUNE DI SASSARI (SS)







Tecnico
ing. Danilo POMPONIO

Collaborazioni
ing. Milena MIGLIONICO
ing. Giulia CARELLA
ing. Valentina SAMMARTINO
ing. Alessia NASCENTE
ing. Roberta ALBANESE
ing. Alessia DECARO
ing. Tommaso MANCINI
ing. Fabio MASTROSERIO
ing. Martino LAPENNA
Per. Ind. Lamberto FANELLI
ing. Carlo TEDESCO
planif. terr. Antonio SANTANDREA

Responsabile Commessa
ing. Danilo POMPONIO

TAVOLA	TITOLO	COMMESSA	TIPOLOGIA		
P03	PERCORSO CAVIDOTTO SU MAPPA CATASTALE	22166	D		
REVISIONE		CODICE ELABORATO			
00		DW22166D-P03			
FOGLIO		SOSTITUISCE	SOSTITUITO DA		
2/2					
		CODICE ELABORATO	CODICE ELABORATO		
		NOME FILE	SCALA		
		DW22166D-P03.dwg	1:4000		
REV	DATA	MODIFICA	DESEGNATO	CONTROLLATO	APPROVATO
00	30/05/2023	Emissione	Sammartino	Miglionico	Pomponio
01					
02					
03					
04					
05					

LEGENDA

-  Area di impianto
-  Cavidotto MT
-  Stazione elettrica
-  Confini fogli catastali

