



REGIONE PUGLIA



COMUNE DI VEGLIE

COSTRUZIONE ED ESERCIZIO DI UN IMPIANTO “AGROVOLTAICO” PER PRODUZIONE DI ENERGIA ELETTRICA DA FONTE FOTOVOLTAICA AVENTE POTENZA IN IMMISSIONE PARI A 28,688 MW E POTENZA INSTALLATA PARI A 35,34 MW CON RELATIVO COLLEGAMENTO ALLA RETE ELETTRICA – IMPIANTO DENOMINATO “CERFEDA” UBICATO IN AGRO DEL COMUNE DI VEGLIE

**ASSOCIAZIONE
TEMPORANEA
IMPRESE**

**DATI CATASTALI: Veglie Fg.4 p.lle
427,1233,1241,602,603,1306,1308,1273,1275,1278,606,739,741,
1232,1261,454,488,671,672,673,899,1310,39,421,544,909,910,911,921,922,923**

CFA Solar s.r.l.
Via Com.le da Maglie a
Botrugno km.2
73020
Scorrano (LE)

Due Amici società agricola
s.r.l.
Traversa di Via Bosco 225
73010
Veglie (LE)

PROGETTAZIONE



Ing. Emanuele Verdoscia
Via Lecce n.65
73041
Carmiano (LE)



Elaborato

COMPATIBILITÀ PTA

Tecnico

Geol. Angela Indiveri

1. PREMESSA

Di seguito verranno descritti i principali caratteri idrogeologici dell'area interessata dal progetto di realizzazione di un impianto agrovoltaiico (CERFEDA) ubicato in agro di Veglie, al fine di accertarne la compatibilità con le "prime misure di salvaguardia", adottate con deliberazione di G.R. n.883 del 19/06/2007, e con le "misure di tutela" individuate nel P.T.A. della Regione Puglia, approvato con Deliberazione di Consiglio Regionale n.230 del 20/10/2009 e aggiornamento 2015-2021, in quanto l'area di progetto ricade all'interno delle "Aree vulnerabili alla contaminazione salina".

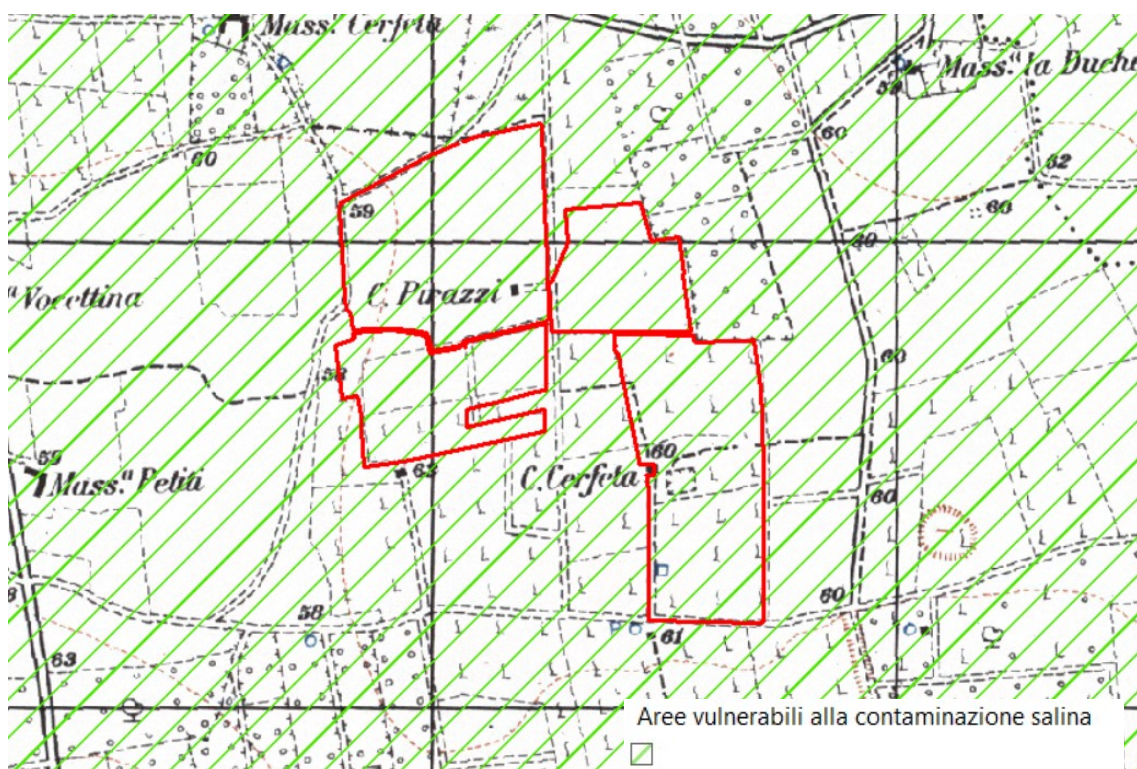


Fig. 1 – Stralcio "Proposta di Aggiornamento 2015-2021 del Piano di Tutela delle Acque" da SIT Puglia.

2. INQUADRAMENTO IDROGEOLOGICO

L'Unità idrogeologica del Salento, classificata come corpo idrico sotterraneo significativo con codice AC-0000-16-030 (PTA), comprende l'intera penisola salentina, con limite geografico rappresentato dall'ideale allineamento Brindisi-Taranto, con una superficie stimata di circa 4.210 km².

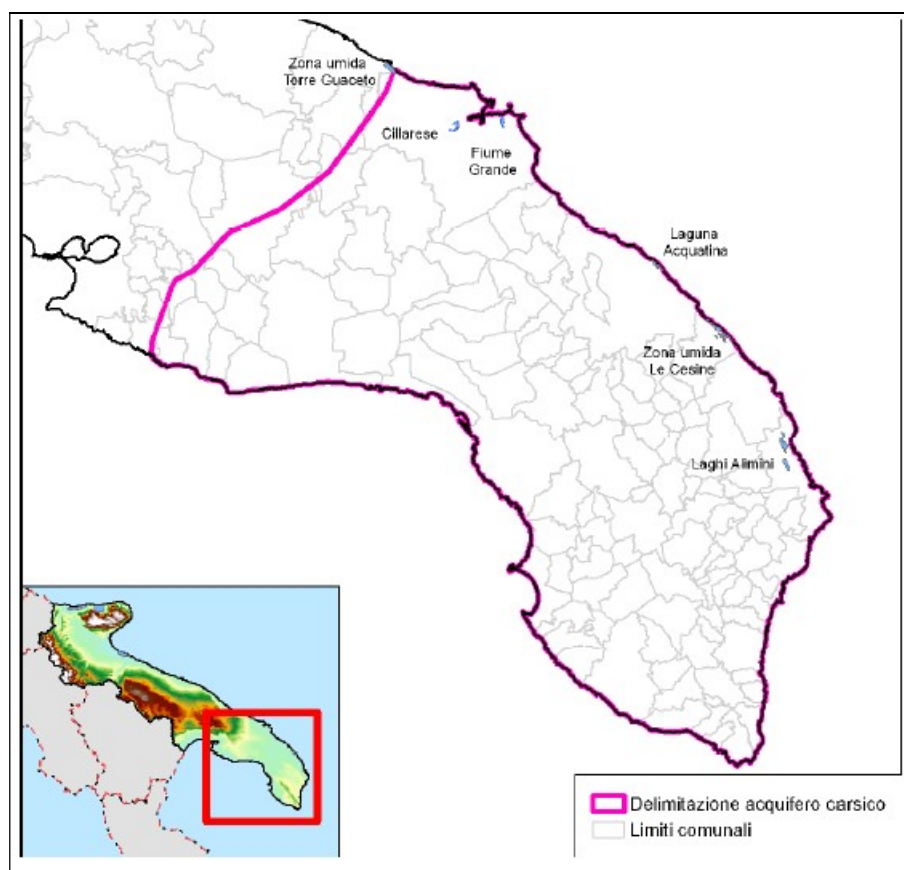


Fig. 2 – Corografia di inquadramento.

La penisola Salentina è caratterizzata da una circolazione idrica sotterranea piuttosto complessa in quanto non riconducibile ad un solo acquifero, ma viceversa ad un maggior numero di livelli idrici di cui il principale, sia in rapporto alle dimensioni, che all'importanza soprattutto dal punto di vista antropico, è quello noto con il termine di falda "profonda" o falda "di base". La circolazione si esplica principalmente a pelo libero e subordinatamente in pressione, con una discreta uniformità delle sue caratteristiche idrogeologiche. La circolazione in pressione è dovuta al ribassamento del substrato carbonatico, per cause tettoniche, fin sotto al livello mare ed alla copertura di tale substrato da sedimenti impermeabili. Le acque della falda profonda circolano generalmente a pelo libero, pochi metri al di sopra del livello marino (di norma, al massimo 2,5 ÷ 3,0 m s.l.m. nelle zone più interne) e con bassissime cadenti piezometriche (0,1 ÷ 2,5 per mille). La falda risulta in pressione solo laddove i terreni miocenici, e talora anche quelli plio-pleistocenici, si spingono in profondità al di sotto della quota corrispondente al livello marino. Nella Penisola Salentina le acque della falda profonda scorrono attraverso le fratture e carsificazioni delle formazioni mesozoiche. Questa principale risorsa di acqua è integrata da altre di minore entità e

più superficiali che hanno sede nei terreni terziari e quaternari ma non sono meno importanti e significative in termini di sfruttamento ed utilizzo.

Nello specifico, nell'area di studio la falda profonda costituisce l'unica risorsa idrica significativa disponibile. Essa è alimentata dalle precipitazioni meteoriche che insistono sull'area e, a Nord-Ovest, dalle acque sotterranee provenienti dall'acquifero dell'Area Idrogeologica della Murgia.

La possibilità di utilizzo delle risorse idriche sotterranee contenute nell'acquifero profondo è fortemente condizionata dal fenomeno dell'intrusione marina. L'acqua di mare, in particolare, rappresenta il livello di base della circolazione idrica sotterranea che si sviluppa nei calcari cretacei del Salento. Essa si rinviene con continuità alla base della falda di acqua dolce, determinando la intercomunicazione idraulica sotterranea tra il Mare Adriatico ed il Mare Ionio (Fig. 3).

In ragione delle leggi che regolano l'equilibrio idraulico tra falda di acqua dolce e sottostante acqua di mare, la prima assume la caratteristica conformazione a lente, con massimo spessore nella zona centrale della penisola, ove pressappoco si localizza lo spartiacque sotterraneo che suddivide la porzione di falda che si dirige verso il Mar Adriatico da quella che si riversa invece nel Mar Ionio.

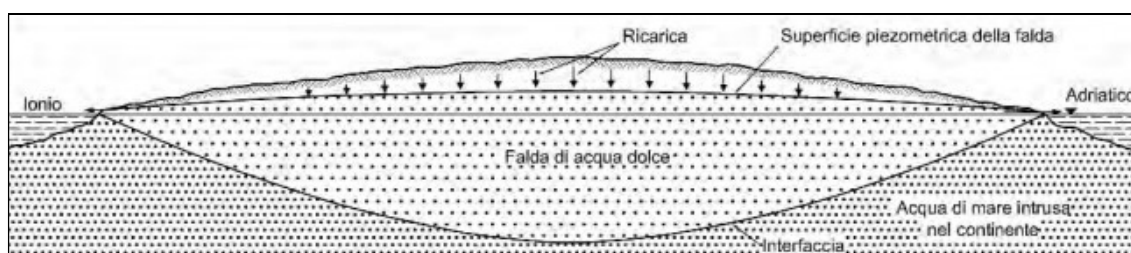


Fig. 3 – Schematizzazione dell'intrusione marina in Salento. (da COTECCHIA et alii, 1957; COTECCHIA, 1958). (fonte www.isprambiente.gov.it)

Le rocce del Cretaceo, costituenti l'acquifero profondo, sono permeabili per fratturazione e carsismo. Il coefficiente di permeabilità dell'acquifero profondo, calcolato a partire da risultati di prove di portata, è compreso nell'intervallo 10-3÷1 cm/s. La piezometria della falda profonda indica che il deflusso idrico sotterraneo, proveniente dalla contigua Murgia, ha prevalentemente direzione NO-SE.

Dall'analisi delle isopieze si può notare come le quote piezometriche nell'area oggetto di intervento, siano ricomprese intorno a 2 m. s. l. m. e che le acque di falda siano caratterizzate da una salinità pari a circa 0.8 g/l.



Fig. 4 – Distribuzione media dei carichi piezometrici negli acquiferi carsici (Stralcio Tav. 6.2 PTA).

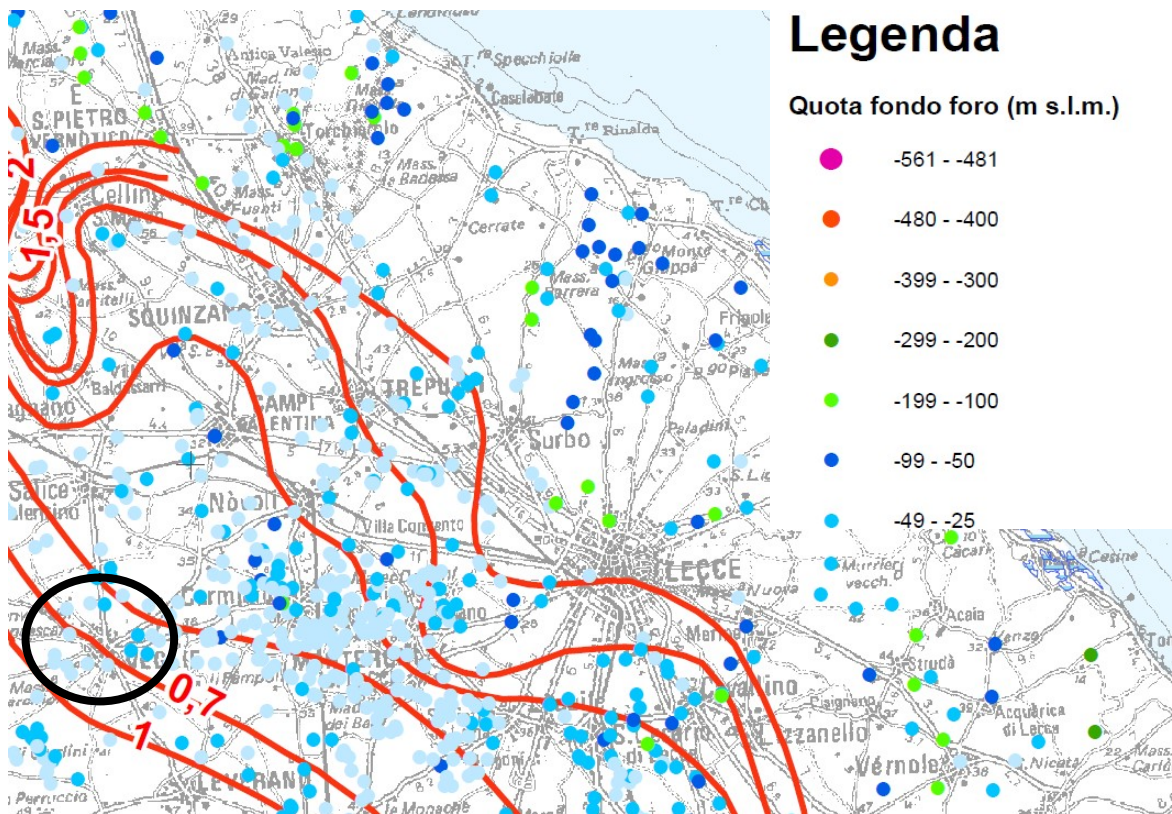


Fig. 5 – Quote di attestazione dei pozzi e contenuto salino (Stralcio Tav. 9.6 PTA).

3. PIANO DI TUTELA DELLE ACQUE DELLA REGIONE PUGLIA (PTA)

Con DGR 19/06/2007 n.883 la Regione Puglia ha provveduto ad adottare il Progetto di Piano di Tutela delle Acque (PTA), strumento tecnico e programmatico attraverso cui realizzare gli obiettivi di tutela quali-quantitativa del sistema idrico così come previsto dall'art. 121 del D.Lgs. 152/06, successivamente approvato con Deliberazione di Consiglio Regionale n.230 del 20/10/2009.

Il Piano di Tutela delle acque si configura come uno strumento di base per la tutela e la corretta gestione della risorsa idrica. Dato lo stato di sovra sfruttamento dei corpi idrici sotterranei (ad uso dei comparti potabile, irriguo ed industriale) il piano ha previsto una serie di misure atte ad arrestare il degrado quali-quantitativo della falda, in particolare nelle aree di alta valenza idrogeologica ed in quelle sottoposte a stress per eccesso di prelievo.

Con l'adozione del Progetto di Piano entravano in vigore le "prime misure di salvaguardia" relative ad aspetti per i quali appariva urgente e indispensabile anticipare l'applicazione delle misure di tutela che lo stesso strumento definitivo di pianificazione e programmazione regionale contiene. Esse hanno assunto carattere immediatamente vincolante per le amministrazioni, per gli Enti, nonché per i soggetti privati. Tale determinazione si era resa necessaria in quanto le risultanze delle attività conoscitive messe in campo avevano fatto emergere la sussistenza di una serie di criticità sul territorio regionale, soprattutto con riferimento alle risorse idriche sotterranee, soggette a fenomeni di depauperamento, a salinizzazione, a pressione antropica in senso lato. Il piano prevede misure che comprendono da un lato azioni di vincolistica diretta su specifiche zone del territorio, dall'altro interventi sia di tipo strutturale (per il sistema idrico, fognario e depurativo), sia di tipo indiretto (quali ad esempio l'incentivazione di tecniche di gestione agricola, la sensibilizzazione al risparmio idrico, riduzione delle perdite nel settore potabile, irriguo ed industriale ecc).

4. COMPATIBILITÀ DEL PROGETTO CON I VINCOLI PTA

Dall'analisi dello stralcio cartografico inerente i vincoli del PTA (Fig. 4) l'area di progetto ricade all'interno dell' "Area interessata da contaminazione salina". Data la tipologia di intervento (per i dettagli si rimanda alla relazione tecnica) e di prescrizioni imposte dal PTA e illustrate in precedenza, si può affermare che il progetto in questione risulta COMPATIBILE e COERENTE con le misure previste dal PTA.

Monopoli li 21.07.2023

Il tecnico
geol. Angela Indiveri