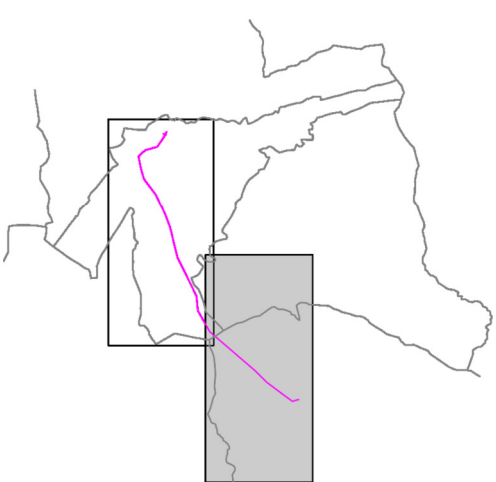


Raccordi 150 KV "S. E. Troia - Celle San Vito/Faeto"

 Nuova linea 150 KV

Sostegno












































REVISIONI			
N	DATA	DESCRIZIONE	ELABORATO
00	20/07/2013	PRIMA EMISSIONE	Aut. F. Zaccaria Data geol. P. Lorenzo
		VERIFICATO	di. Lorenz Michele-Cala
		APPROVATO	Natalone Michele-Cala


TIPOLOGIA DELL'ELABORATO	CODIFICA DELL'ELABORATO		
PLANIMETRIA	DEFRR10017BASAA00260_04.2	T E R N A G R O U P	
PROGETTO	TITOLO		
	Raccordi 150 KV "S. E. Troia - Celle San Vito/Faeto"		
RELAZIONE GEOLOGICA PRELIMINARE			
CARTA IDROGEOLOGICA CON INDICAZIONE DELLA			
VULNERABILITA' DEGLI ACQUIFERI			
RICAVATO DAL DOC. TERNA			
CLASSIFICAZIONE DI SICUREZZA			

NOI ME DEL FILE	SCALA CAD	FORMATO	SCALA	FOLGIO
DEFRR10017BASAA00260_04.2.PDF	1 unità = CAD	A1	1:10.000	2/2

Questo documento contiene informazioni di proprietà Terma S.p.A. e deve essere utilizzato esclusivamente dal destinatario in relazione alle finalità per le quali è stato ricevuto. È vietata qualsiasi forma di riproduzione o di divulgazione senza l'esplicito consenso di Terma S.p.A.
The document contains information proprietary to Terma S.p.A. and it will have to be used exclusively for the purposes for which it has been furnished. Whichever shape of spreading or reproduction without the written permission of Terma S.p.A. is prohibed.

- COMPLESSI IDROGEOLOGICI**
-  Complesso detritico alluvionale
 -  Complesso conglomeratico - sabbioso
 -  Complesso calcareo - arenaceo - argilloso
 -  Complesso argilloso marmoso
 -  Complesso argilloso pleistocenico
-  Principali direzioni di flusso

	PERMEABILITA'					
	Alta		Media		Bassa	
	Porosità Primaria	Porosità Secondaria	Porosità Primaria	Porosità Secondaria	Porosità Primaria	Porosità Secondaria
						
						
						
						
						



FONTI: N.S. elaborazione

STUDIO DI GEOLOGIA
Via Cassanese, 46 - 05100 - Pienza
Tel. 05771180877 - cell. 347845046
email: info@studiogeo.it

