

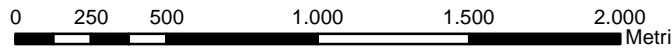
Raccordi 150 kV "S.E. Troia - Celle San Vito/Faeto"

— Tracciato elettrodotto

■ Sostegno



Sistema di riferimento
U.T.M. WGS 1984 Fuso 33



REVISIONI						
	00	20/07/2013	PRIMA EMISSIONE	Arch. F. Zaccara	G.Luzzi ING/CRE-ASA	N.Rivabene ING/CRE-ASA
	N.	DATA	DESCRIZIONE	ELABORATO	VERIFICATO	APPROVATO

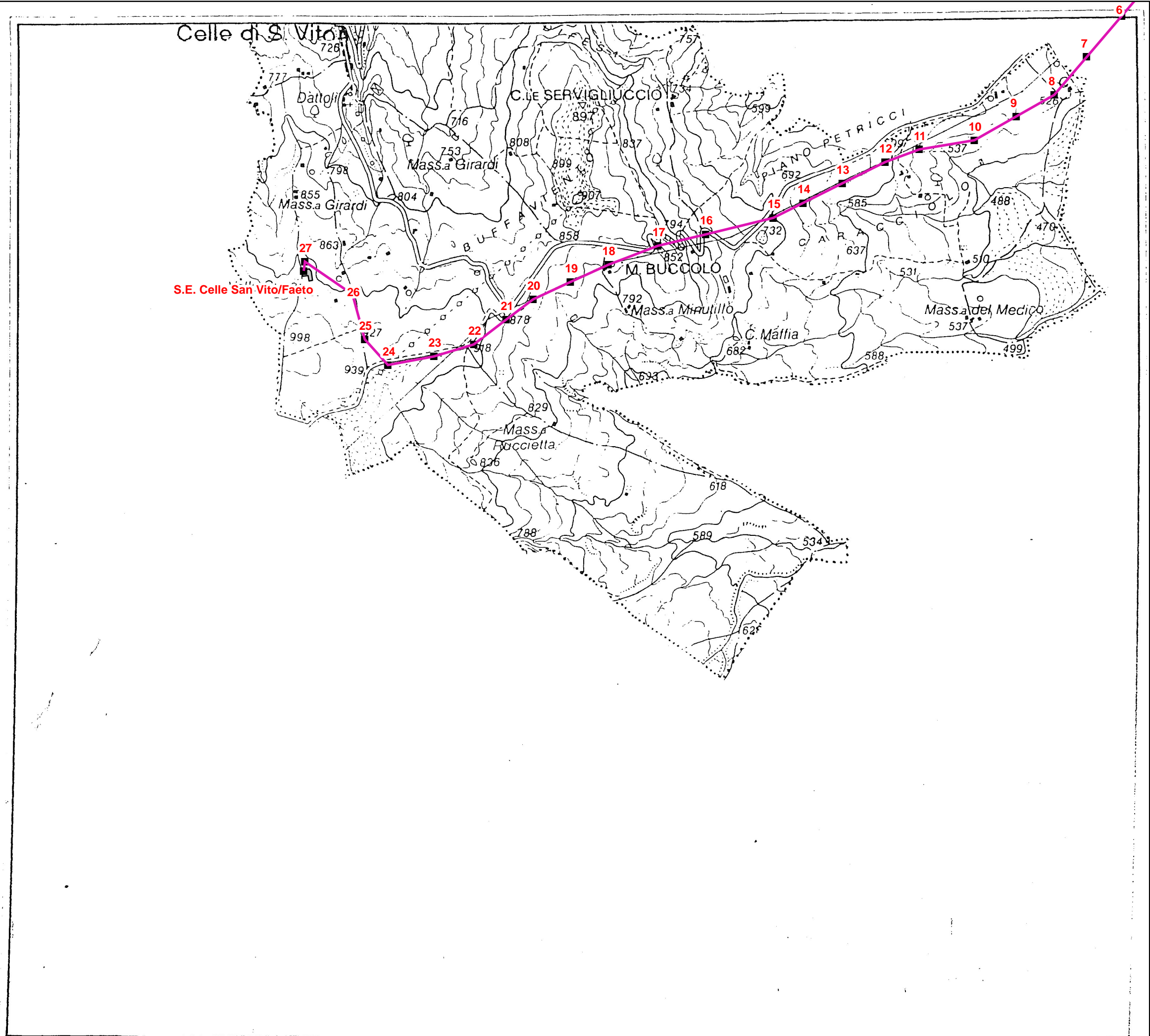
TIPOLOGIA DELL'ELABORATO	CODICE DELL'ELABORATO	 TERNA GROUP
PLANIMETRIA	DEFR10017BASA00257_02	
PROGETTO	<u>Raccordi 150 kV "S.E. Troia - Celle San Vito/Faeto"</u> STUDIO DI IMPATTO AMBIENTALE Stralcio PUTT - Comune di Celle San Vito Ambiti Territoriali Distinti (ATD) Ambiti Territoriali Estesi (ATE)	
RICAVATO DALLA DOC. TERNA		
CLASSIFICAZIONE DI SICUREZZA		

NOME DEL FILE	SCALA CAD	FORMATO	SCALA	FOGLIO
DEFR10017BASA00257_02.PDF	1 unità = CAD	A3	1:25.000	-

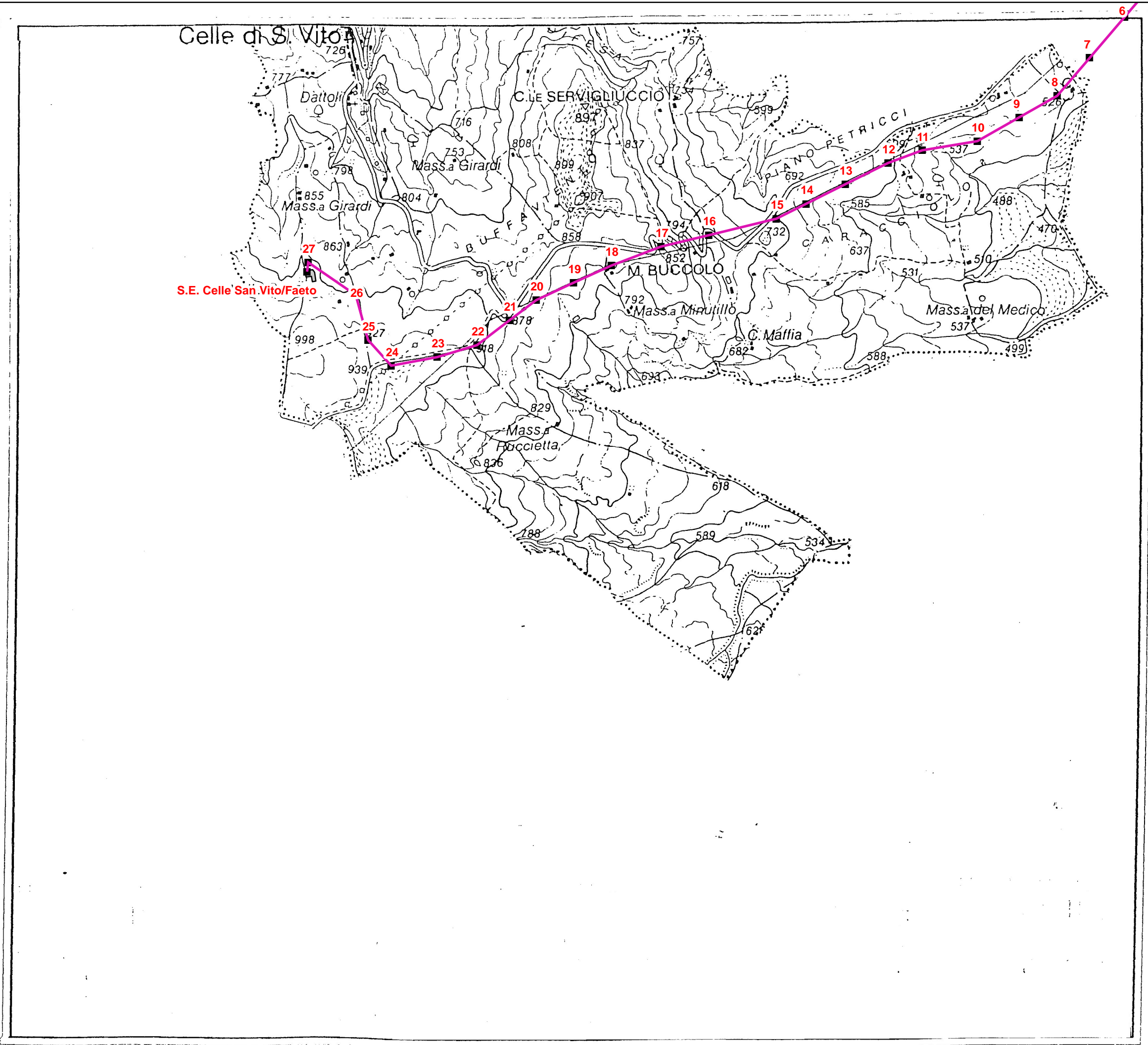
Questo documento contiene informazioni di proprietà Terna Rete Italia S.p.A. e deve essere utilizzato esclusivamente dal destinatario in relazione alle finalità per le quali è stato ricevuto. E' vietata qualsiasi forma di riproduzione o di divulgazione senza l'esplicito consenso di Terna Rete Italia S.p.A.

This document contains information proprietary to Terna Rete Italia S.p.A. and it will have to be used exclusively for the purposes for which it has been furnished. Whichever shape of spreading or reproduction without the written permission of Terna Rete Italia S.p.A. is prohibit.

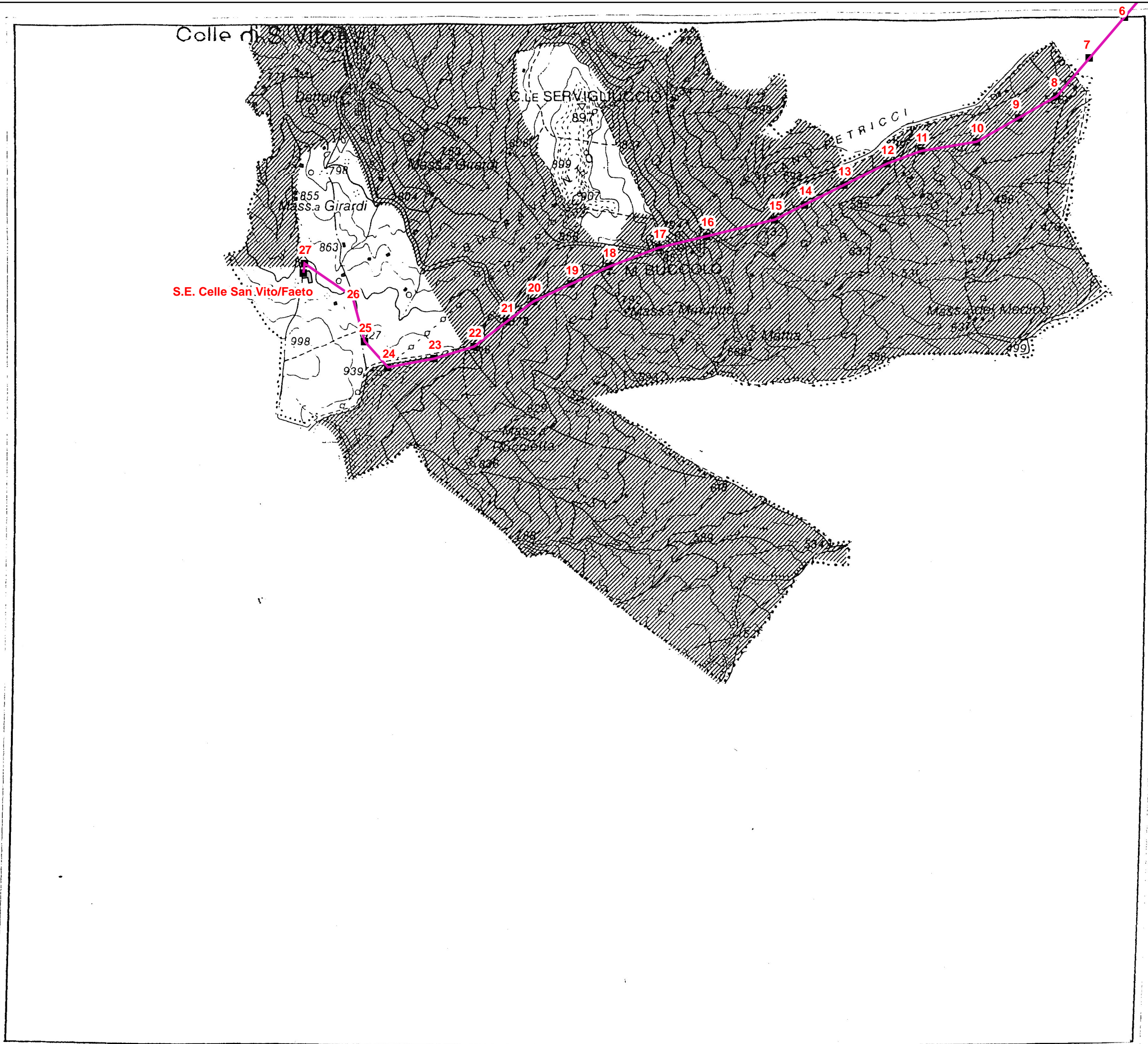
1 – Vincoli ex L. 1497



2 – Decreti Galasso



3 – Vincoli idrogeologici

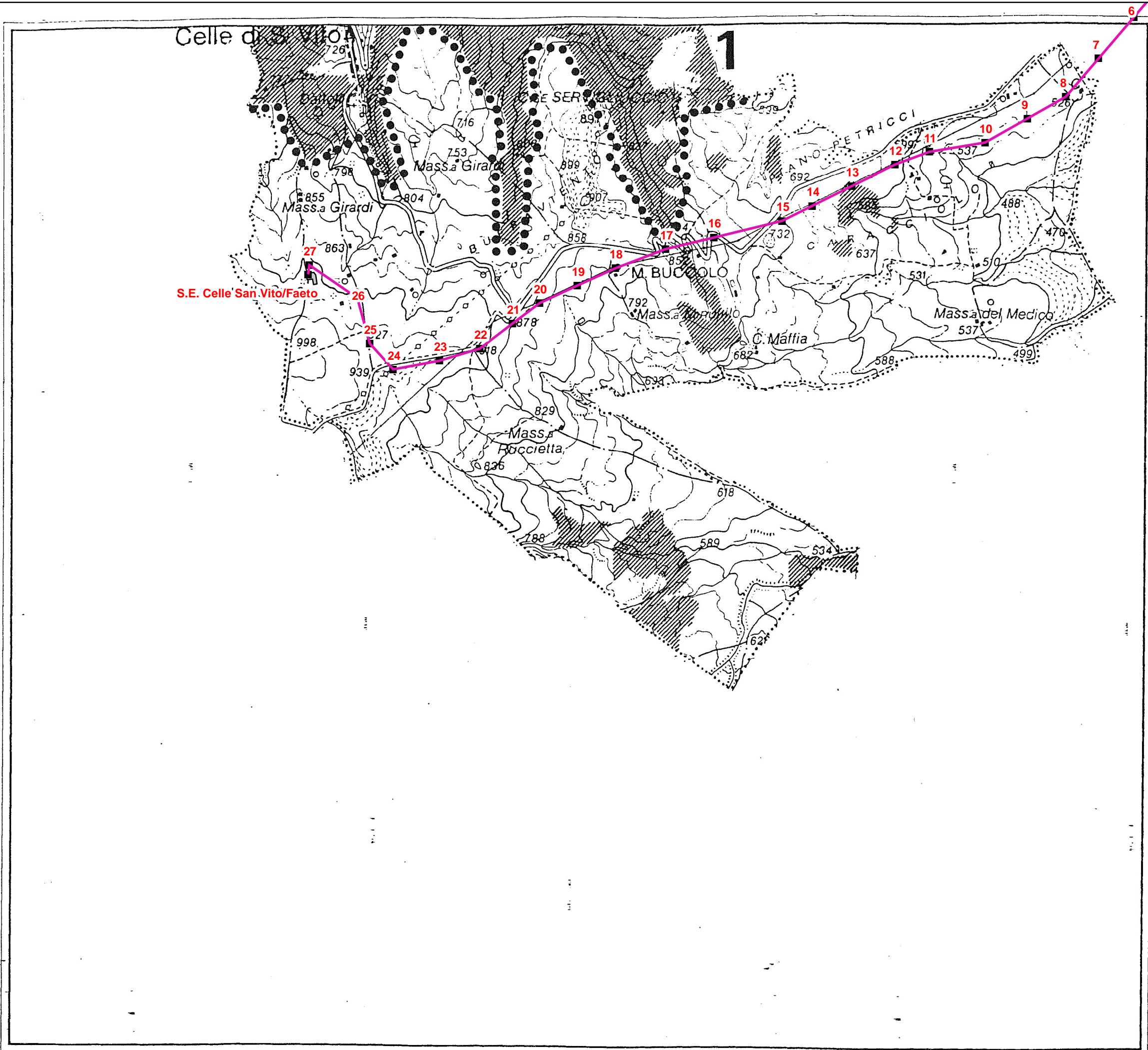


4 – Boschi, macchia, biotopi e parchi

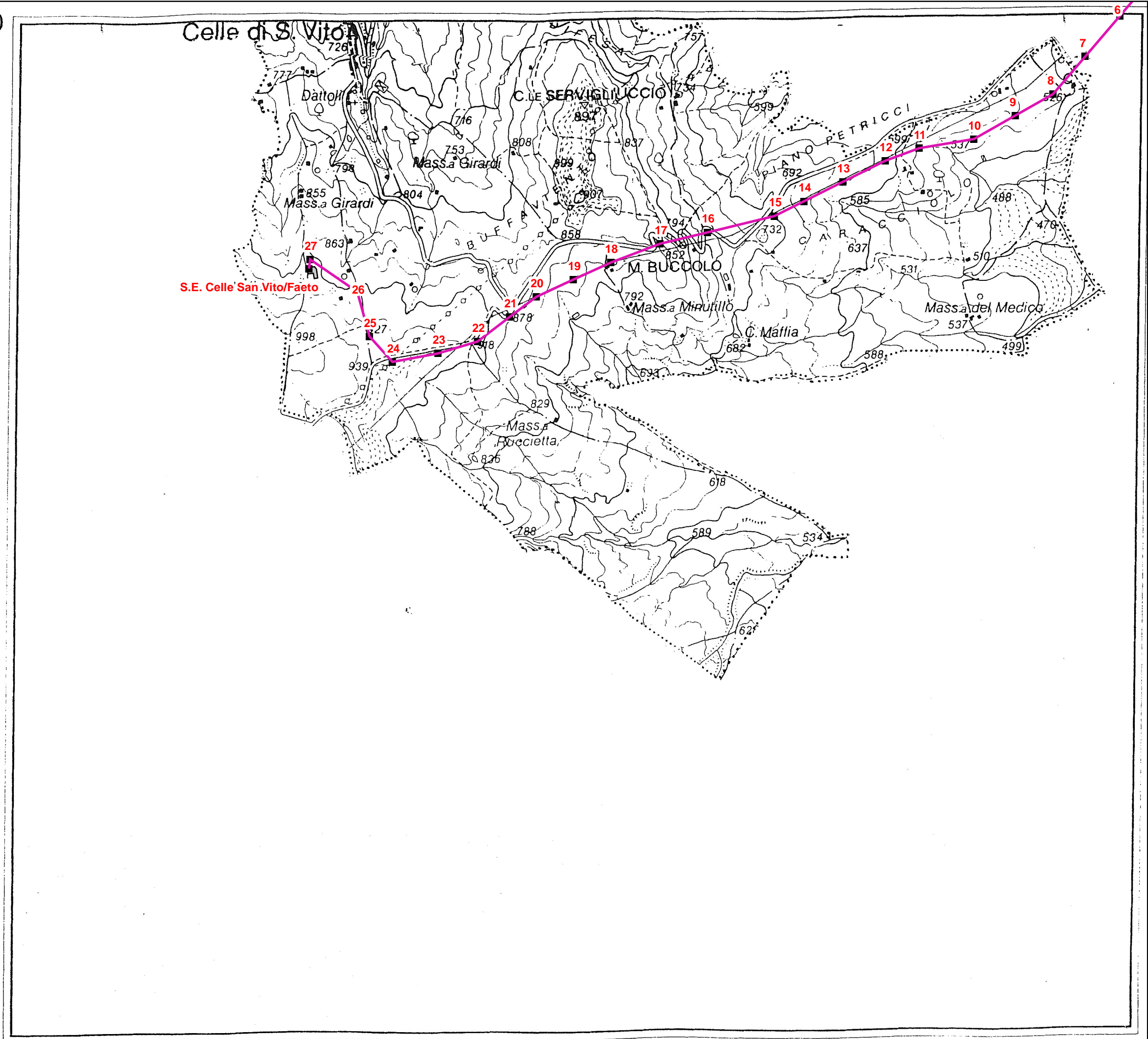
PROVINCIA DI FOGGIA (n. 3)
 COMUNE DI
 CELLE DI SAN VITO (n. 19)



BENI NATURALISTICI	
	BOSCHI (a)
	MACCHIE (b)
	PARCHI (c)
	BIOTOPO E/O SITO D'INTERESSE NATURALISTICO (d)
1- Valle del CELONE: bosco misto di latifoglie, cerro, faggio; fauna: lepre, quaglia, beccaccia.	
	AREE CONNESSE CON (a) (b) (c) (d)



4bis – Catasto delle grotte

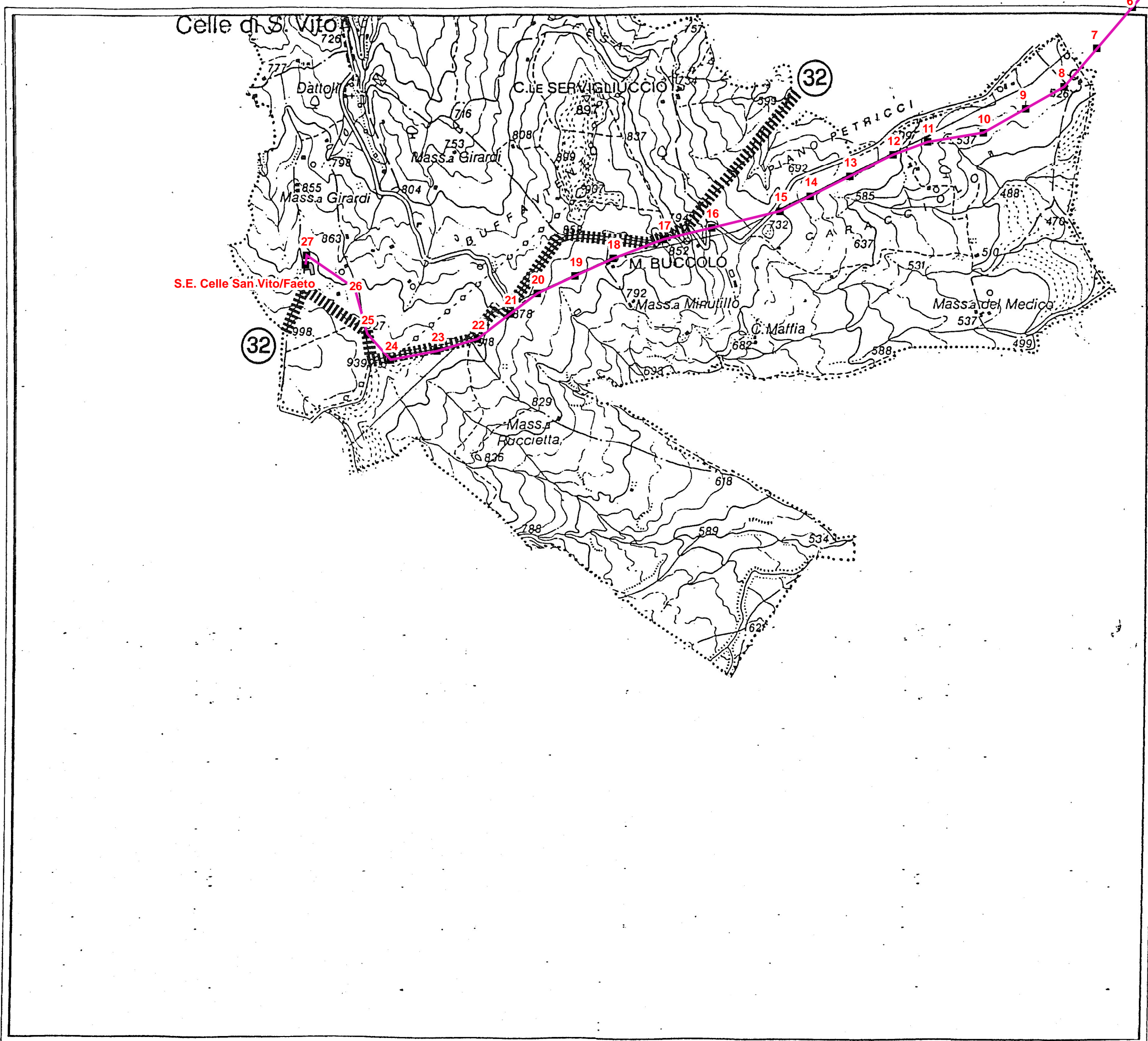


5 – Vincoli e segnalazioni architettonici archeologici



BENI CULTURALI

	VINCOLO ARCHEOLOGICO
	SEGNALAZIONE ARCHEOLOGICA
	VINCOLO ARCHITETTONICO
	SEGNALAZIONE ARCHITETTONICA
	TRATTURO 32- FOGGIA-CAMPOREALE

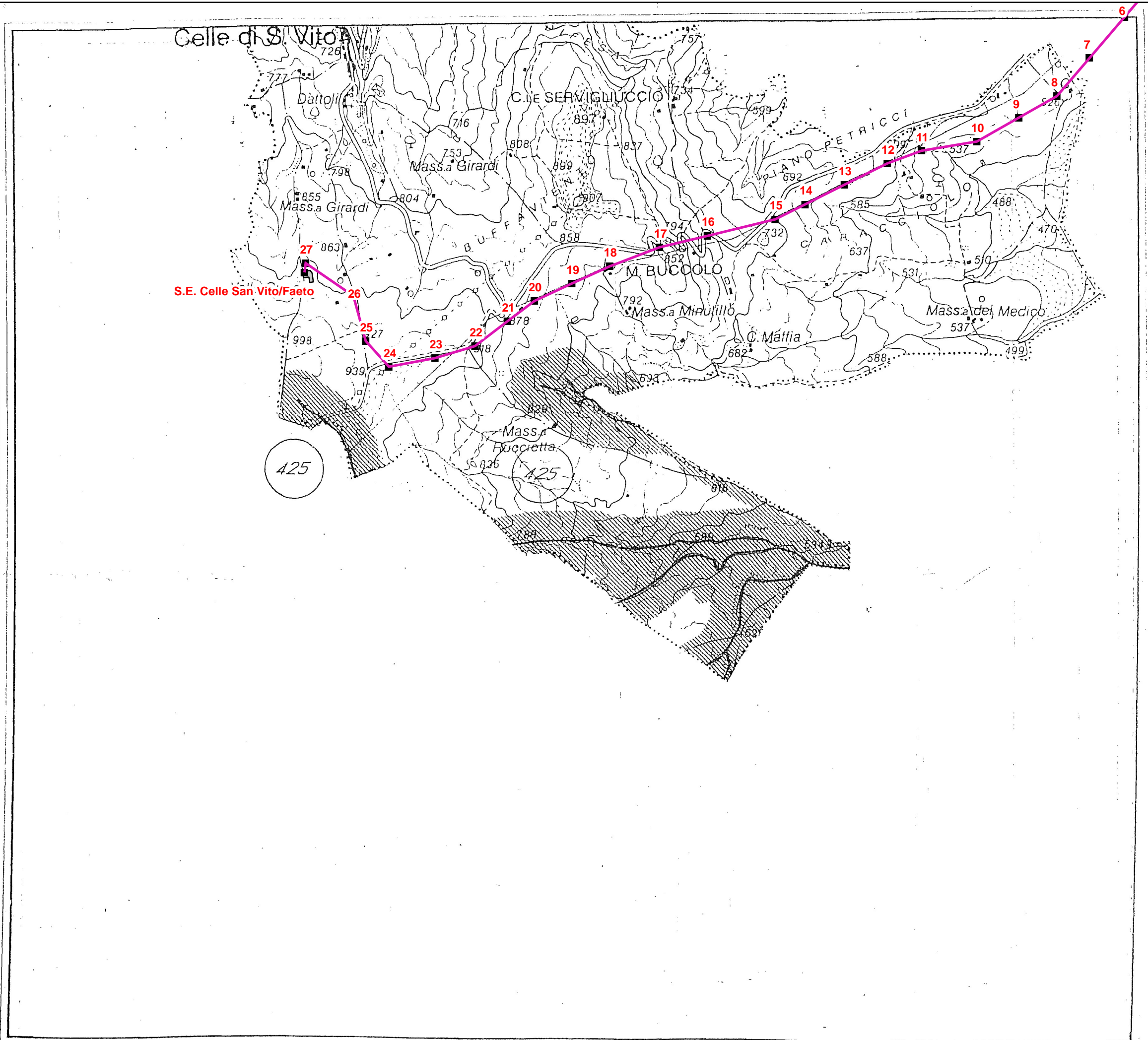


6 – Idrologia superficiale

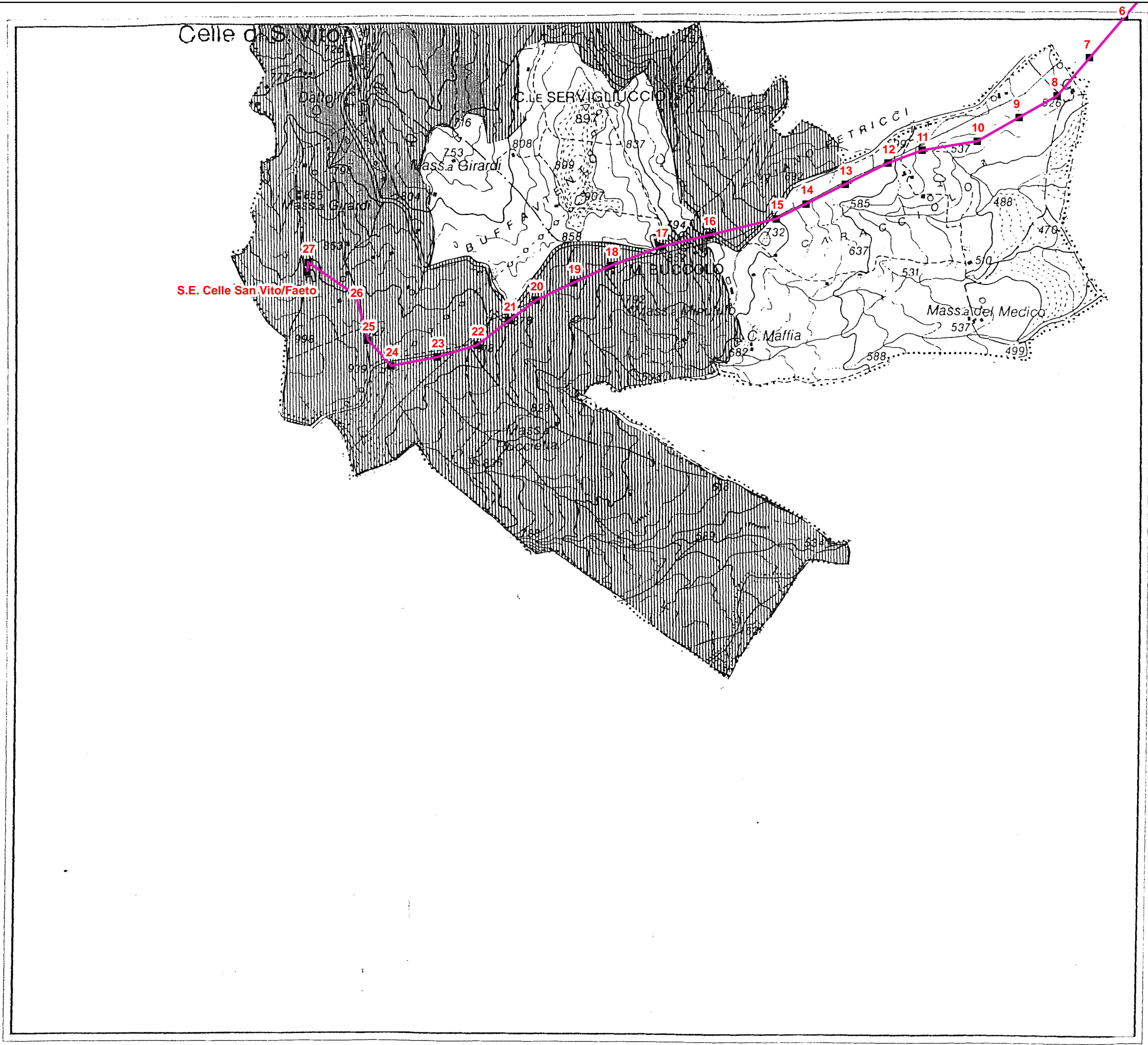


ELENCO ACQUE : LEGENDA

425 TORRENTE SANNORO



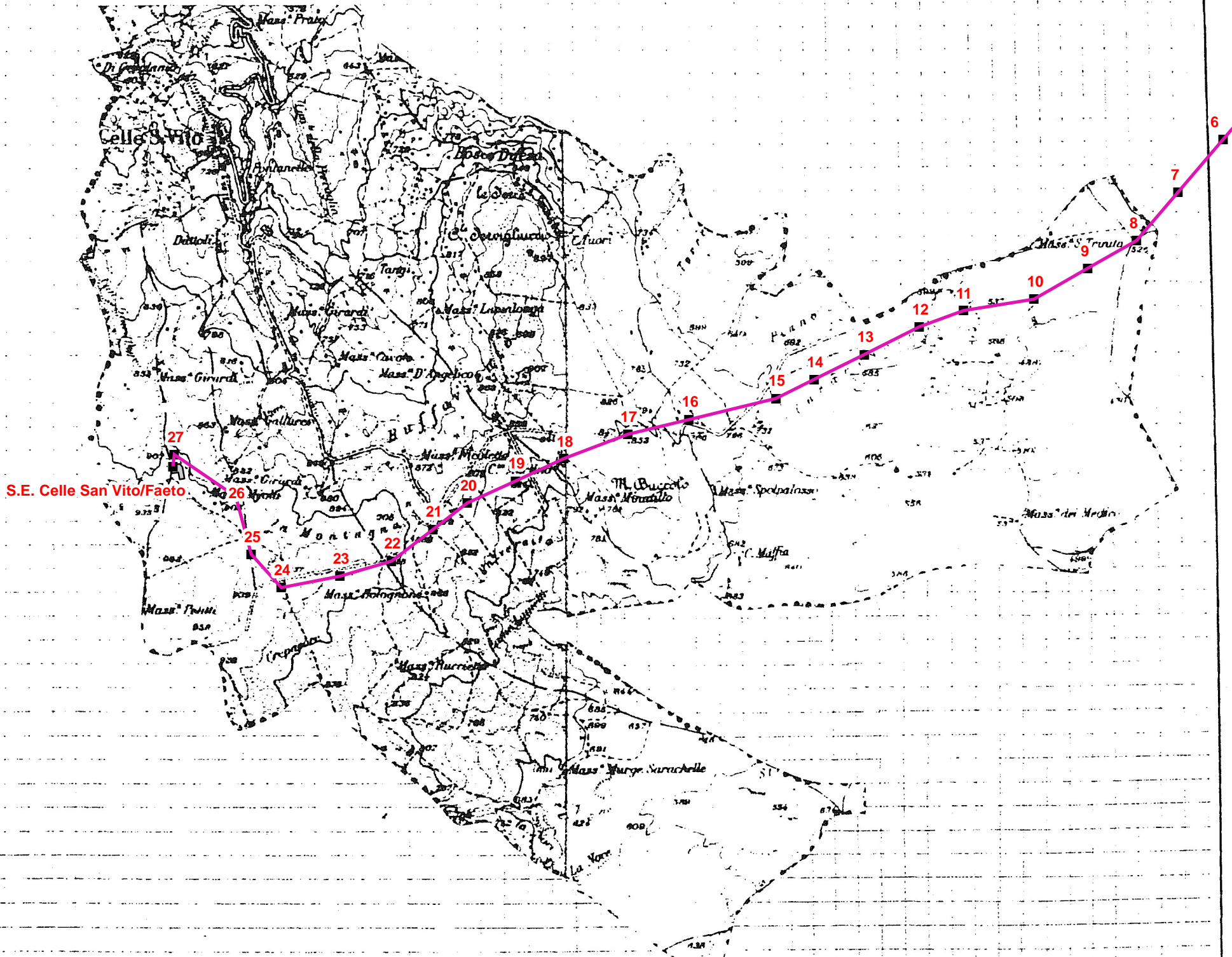
7 – Usi civici



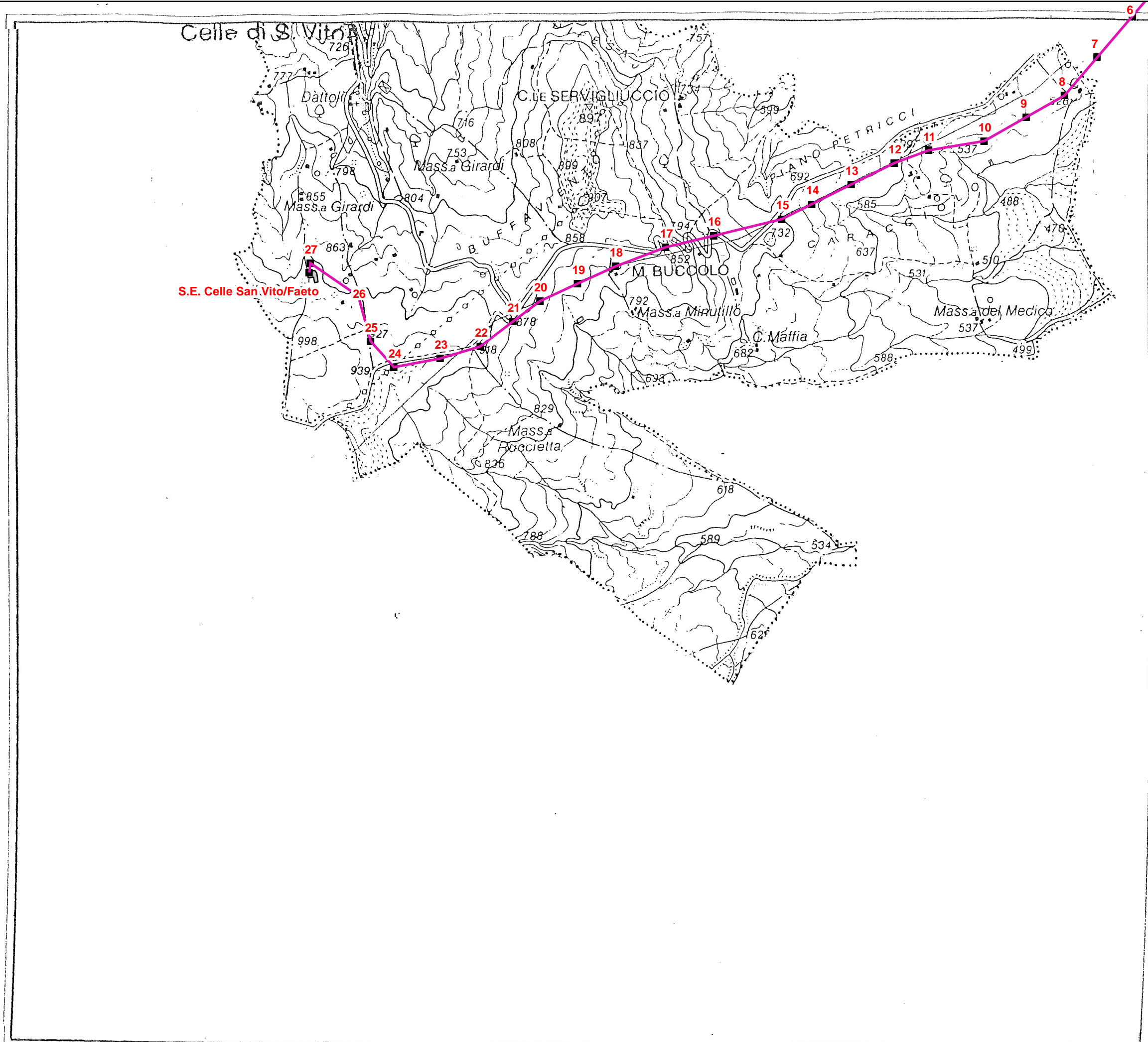
8 – Strumentazione urbanistica

1
2

CONTROLLARE E PRECISARE I LIMITI DEL TERRITORIO COMUNALE

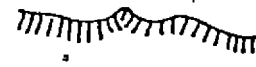












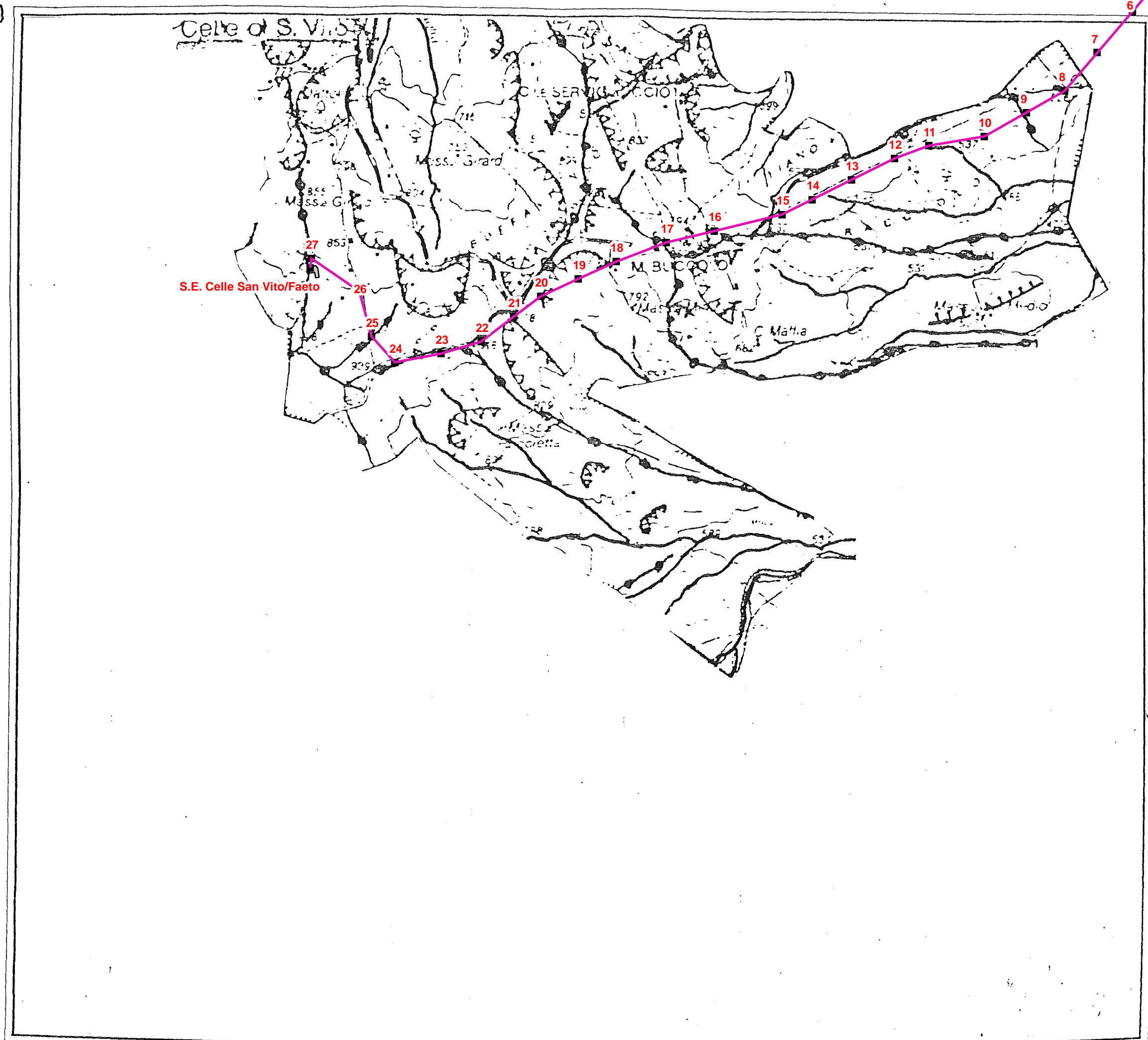
9 – Vincoli Faunistici



10 – Geomorfologia

LEGENDA

-  Cigli di scarpate
-  Ripe fluviali
-  Reticoli fluviali
-  Dorsali di spartiacque principali e secondarie
-  Piane alluvionali; conche e depressioni alluvionali
-  Arenili e dune costiere-attuali
-  Doline
-  Nicchie di frana recenti e attuali
-  Nicchie di frana antiche
-  Laghetti di frana
-  Cave



11 – Ambiti Territoriali Estesi

PROVINCIA DI FOGGIA (n. 3)
COMUNE DI
CELLE DI SAN VITO (n. 19)



AMBITI TERRITORIALI ESTESI	
	AMBITO
	"A"
	"B"
	"C"
	"D"

