AP.01
Sezione 19
Progressiva: 0+360.00
Scala: 1:200
Quota di Riferimento: 450.00

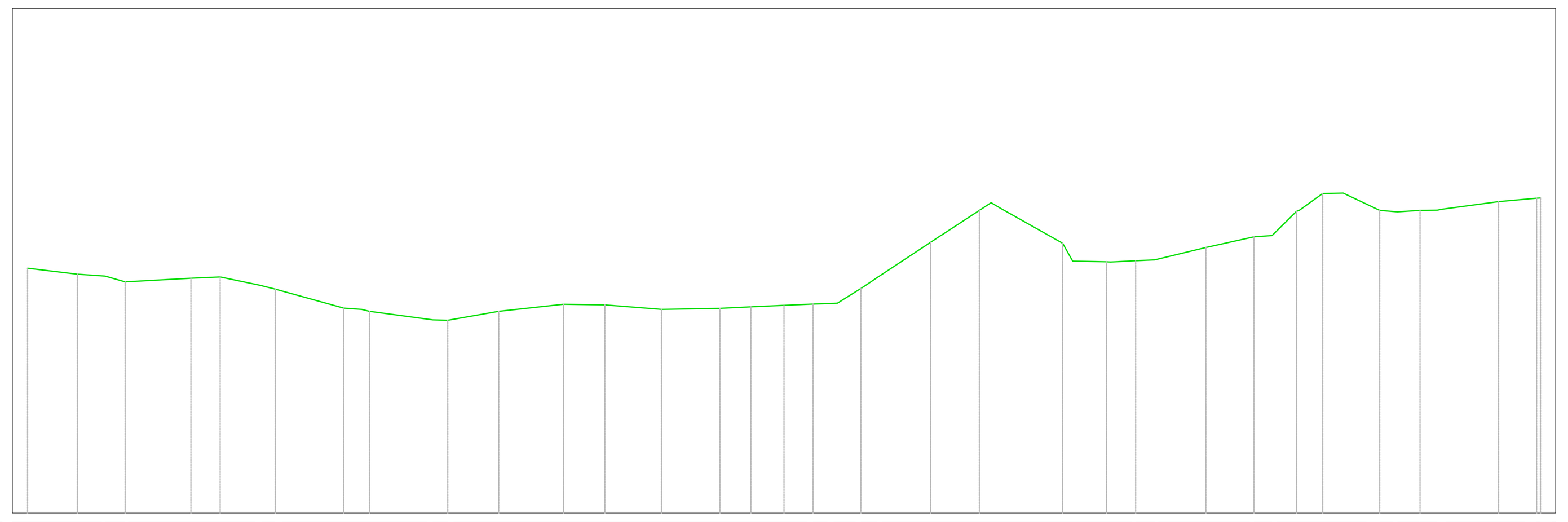

PROGRESSIVE TERRENO	QUOTE TERRENO
-30.00	459.71
-28.03	459.47
-26.92	459.39
-26.13	459.17
-23.52	459.31
-22.36	459.36
-20.70	459.01
-20.18	458.87
-17.46	458.12
-16.44	458.00
-13.93	457.66
-13.33	457.64
-11.31	458.00
-8.74	458.27
-7.10	458.25
-4.86	458.07
-2.53	458.12
-1.31	458.17
0.00	458.23
1.15	458.28
1.72	458.31
3.05	458.90
3.69	459.33
5.81	460.73
7.75	462.00
8.57	462.10
11.05	460.70
11.98	459.98
12.79	459.96
13.95	460.00
14.70	460.04
16.73	460.53
18.64	460.95
19.36	461.00
20.33	461.97
21.36	462.67
22.17	462.69
23.62	462.00
24.33	461.94
25.22	462.00
25.91	462.01
28.34	462.35
29.84	462.48
30.00	462.49

DISTANZE PARZIALI TERRENO: 1.97, 1.10, 0.80, 2.60, 1.16, 1.66, 2.72, 0.72, 2.52, 0.59, 2.02, 2.57, 1.64, 2.06, 2.32, 1.22, 1.31, 1.15, 0.57, 0.91, 2.11, 1.47, 0.46, 2.47, 0.40, 0.53, 0.81, 0.82, 0.75, 2.03, 1.91, 0.72, 0.98, 0.93, 0.81, 1.45, 0.71, 0.90, 0.69, 2.27, 1.50

AP.01
Sezione 20
Progressiva: 0+380.00
Scala: 1:200
Quota di Riferimento: 450.00

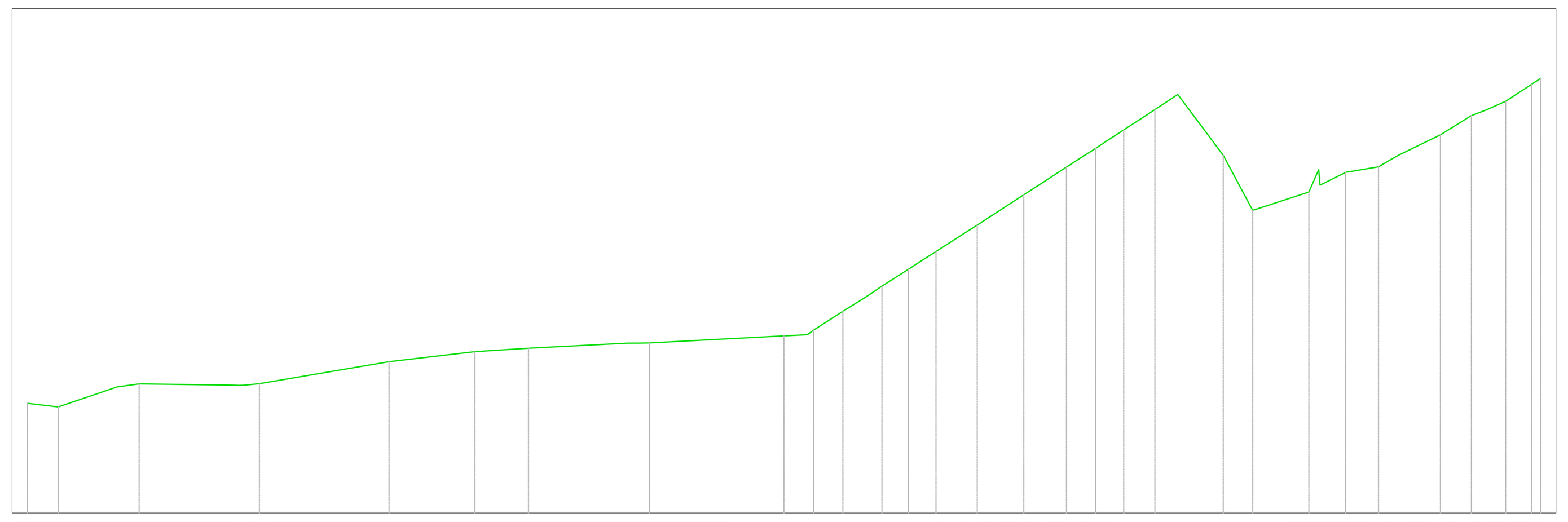

PROGRESSIVE TERRENO	QUOTE TERRENO
-30.00	454.35
-28.77	454.21
-26.43	455.00
-25.56	455.12
-21.38	455.06
-20.80	455.13
-15.66	456.00
-12.26	456.40
-10.13	456.53
-6.19	456.74
-5.34	456.74
0.00	457.02
0.71	457.06
2.33	458.00
3.18	458.52
3.88	459.00
4.93	459.67
5.45	460.00
6.02	460.37
7.00	461.00
7.66	461.42
8.56	462.00
9.50	462.62
10.10	463.00
11.20	463.72
12.35	464.46
12.93	464.84
13.47	465.19
14.09	465.60
14.70	466.00
15.61	466.60
17.42	464.19
18.58	462.00
20.80	462.73
22.27	463.51
23.56	463.73
24.36	464.18
26.02	465.00
27.25	465.76
27.87	466.00
28.60	466.33
29.63	467.00
30.00	467.24

DISTANZE PARZIALI TERRENO: 1.23, 2.34, 0.87, 3.79, 0.58, 5.14, 3.40, 2.13, 3.94, 4.86, 0.71, 1.16, 0.85, 0.70, 1.05, 0.52, 0.57, 0.98, 0.65, 0.90, 0.95, 0.59, 1.10, 0.43, 0.72, 0.58, 0.62, 0.61, 0.91, 1.81, 1.17, 2.22, 1.02, 1.30, 0.46, 1.67, 1.23, 0.62, 0.73, 1.02

AP.01
Sezione 21
Progressiva: 0+400.00
Scala: 1:200
Quota di Riferimento: 450.00

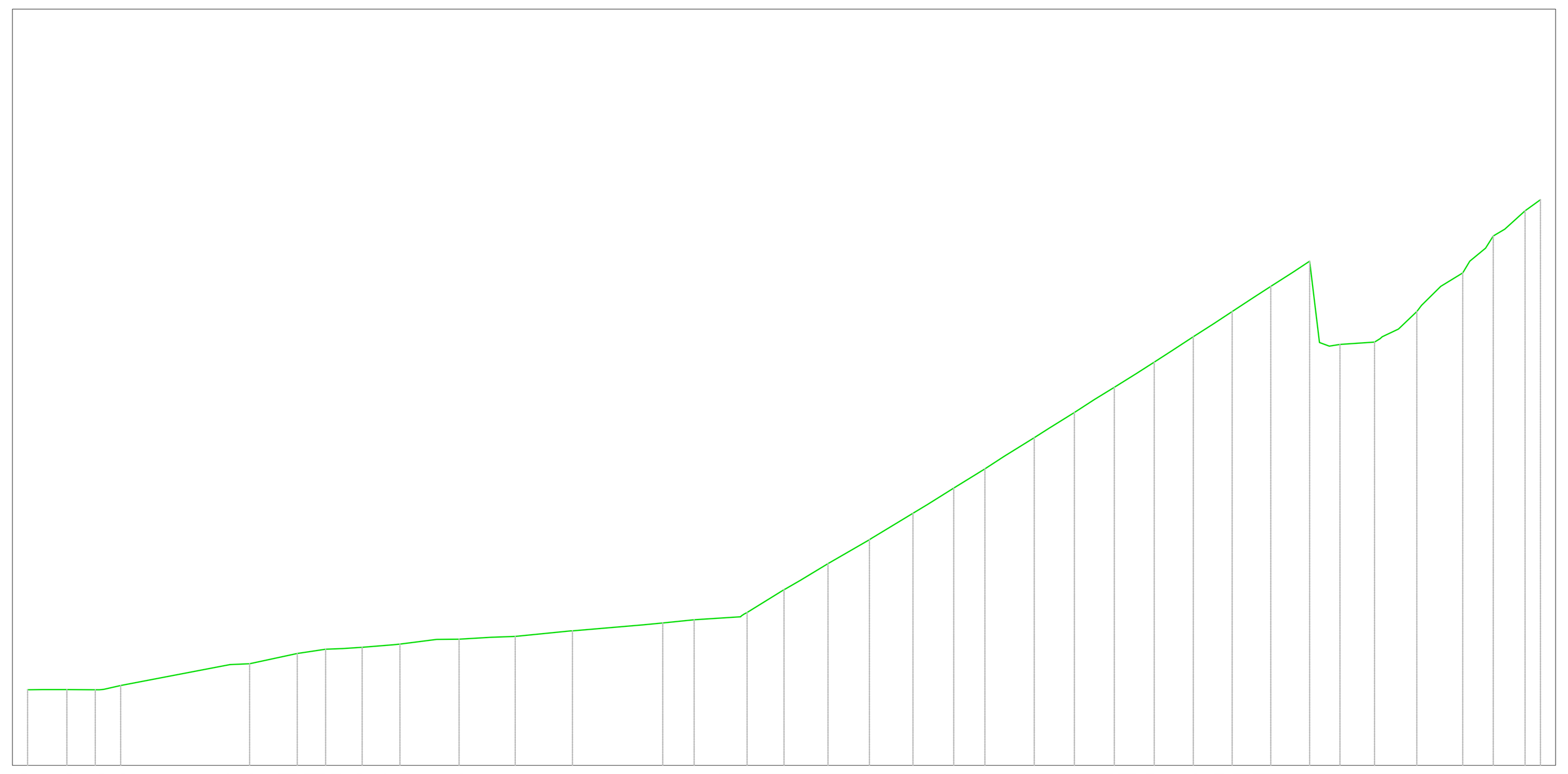

PROGRESSIVE TERRENO	QUOTE TERRENO
-30.00	453.00
-29.26	453.01
-28.44	453.01
-26.98	453.02
-26.31	453.17
-21.97	454.00
-21.19	454.03
-19.30	454.44
-18.18	454.61
-17.51	454.63
-16.73	454.68
-15.79	454.76
-15.23	454.81
-13.77	455.00
-12.88	455.01
-11.61	455.08
-10.66	455.12
-8.39	455.34
-5.61	455.57
-4.80	455.65
-3.57	455.78
-1.46	456.07
0.00	456.97
0.65	457.34
1.74	458.00
3.39	458.95
5.12	460.00
5.69	460.35
6.73	461.00
7.96	461.76
8.73	462.25
9.92	463.00
10.51	463.37
11.51	464.00
12.32	464.51
13.10	465.00
13.95	465.53
14.68	466.00
15.35	466.43
16.23	467.00
17.05	467.53
17.77	468.00
18.61	468.55
19.31	469.00
20.19	469.57
20.85	470.00
21.62	466.63
23.42	466.79
24.37	467.31
25.10	468.00
26.04	469.00
26.91	469.54
27.82	470.52
28.58	471.27
29.39	472.00
30.00	472.44

DISTANZE PARZIALI TERRENO: 0.59, 0.82, 1.13, 0.67, 4.34, 0.77, 1.89, 1.12, 0.67, 0.78, 0.94, 1.46, 0.89, 1.28, 0.95, 2.21, 2.78, 0.80, 1.24, 1.85, 1.46, 0.61, 1.09, 1.65, 1.24, 0.57, 1.04, 1.24, 1.20, 0.59, 1.00, 0.80, 0.78, 0.85, 0.73, 0.66, 0.88, 0.83, 0.71, 0.85, 0.69, 0.89, 0.65, 0.39, 1.37, 0.65, 0.73, 0.76, 0.87, 0.81, 0.61

AP.01
Sezione 22
Progressiva: 0+420.00
Scala: 1:200
Quota di Riferimento: 450.00

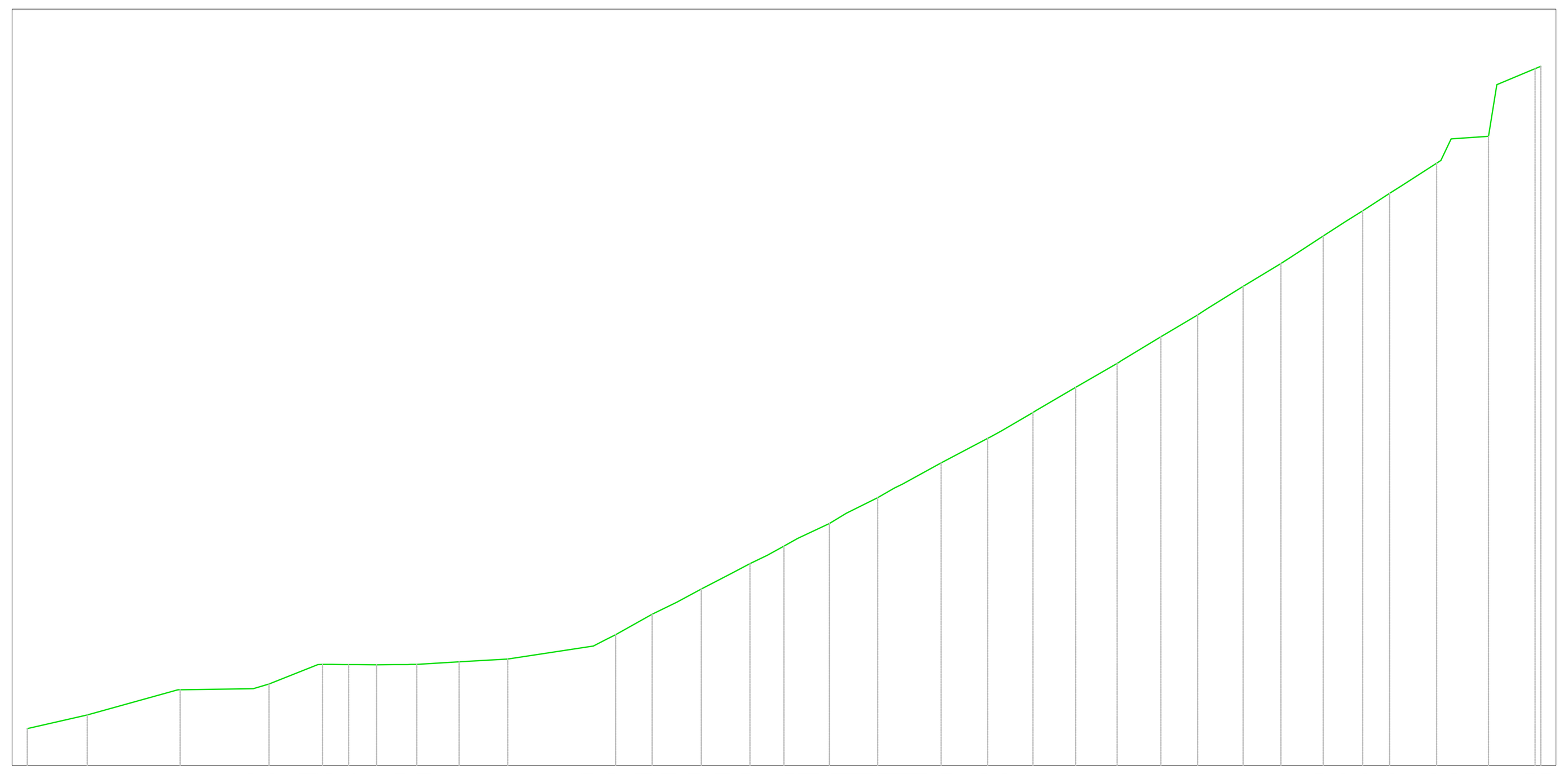

PROGRESSIVE TERRENO	QUOTE TERRENO
-30.00	451.46
-27.62	452.00
-23.94	453.00
-21.04	453.05
-20.41	453.22
-18.48	454.00
-17.92	454.00
-16.98	454.00
-16.15	453.99
-15.41	454.00
-14.56	454.01
-12.88	454.11
-10.95	454.22
-7.55	454.74
-6.68	455.19
-5.23	456.00
-4.25	456.47
-3.28	457.00
-2.10	457.61
-1.35	458.00
-0.66	458.34
0.00	458.70
0.54	459.00
1.80	459.60
2.47	460.00
3.71	460.62
4.37	461.00
6.23	462.00
8.07	462.97
8.60	463.26
9.87	464.00
11.56	465.00
13.20	465.95
14.94	467.00
16.39	467.87
18.20	469.00
19.70	469.90
21.38	471.00
22.27	471.58
22.94	472.00
24.01	472.69
25.87	473.89
26.45	474.85
27.93	474.96
29.78	477.64
30.00	477.73

DISTANZE PARZIALI TERRENO: 2.38, 3.56, 2.89, 0.63, 1.93, 0.83, 0.73, 1.67, 1.93, 3.40, 0.51, 1.45, 0.97, 0.97, 1.18, 0.75, 0.69, 0.66, 0.54, 1.26, 0.67, 1.24, 0.65, 1.52, 1.84, 1.26, 1.57, 1.64, 1.56, 1.45, 1.36, 1.50, 1.32, 0.89, 0.68, 1.06, 0.49, 1.37, 0.41, 1.48, 0.34, 1.52

AP.01
Sezione 23
Progressiva: 0+440.00
Scala: 1:200
Quota di Riferimento: 450.00

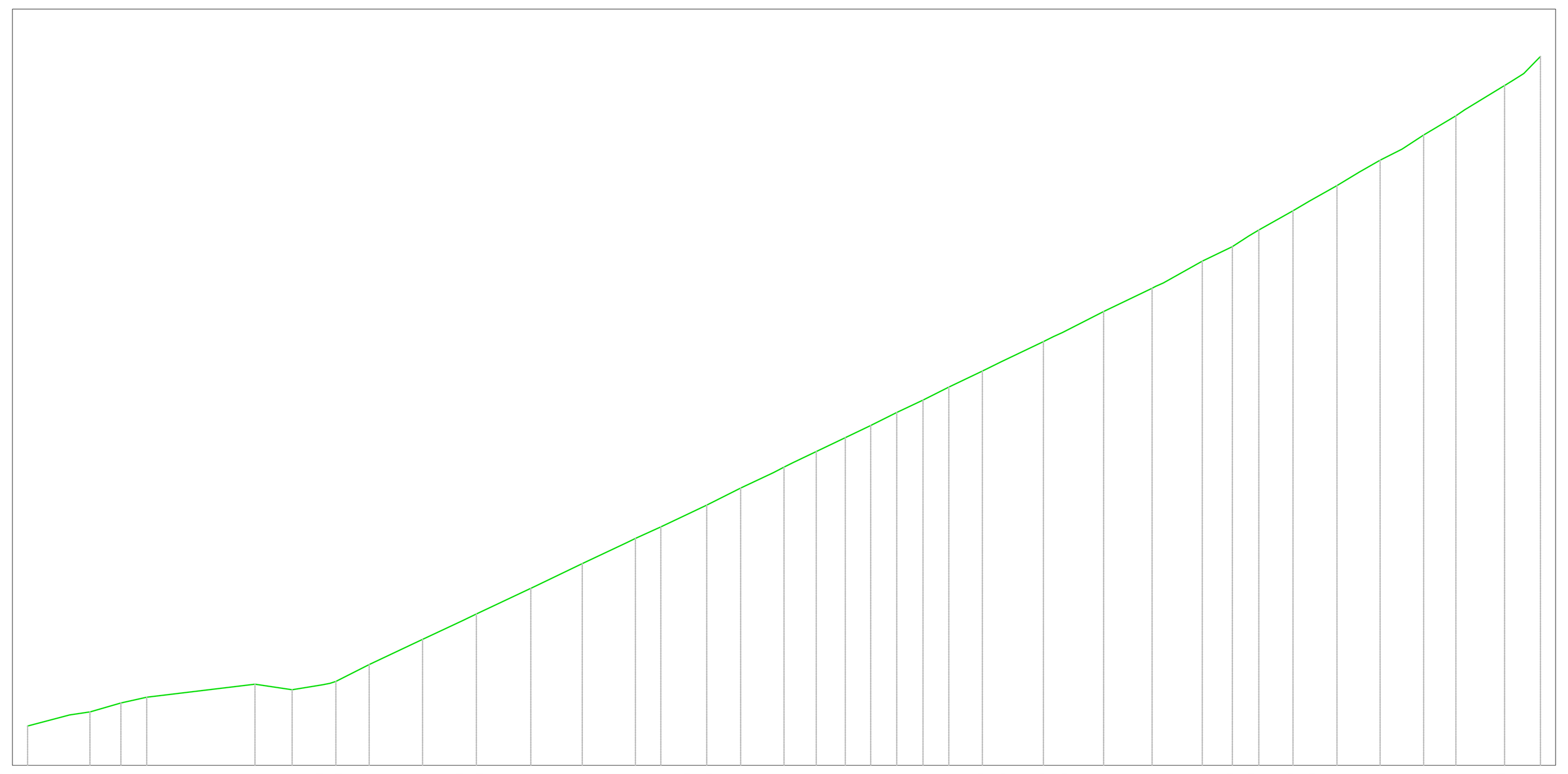

PROGRESSIVE TERRENO	QUOTE TERRENO
-30.00	451.56
-28.33	452.00
-27.52	452.12
-26.30	452.48
-25.27	452.70
-20.98	453.22
-19.50	453.00
-18.31	453.19
-17.77	453.33
-16.45	454.00
-14.33	455.00
-12.72	455.75
-12.20	456.00
-10.04	457.02
-8.00	458.00
-5.89	459.00
-4.89	459.46
-3.74	460.00
-3.07	460.33
-1.72	461.00
0.00	461.83
1.28	462.44
2.43	463.00
3.44	463.48
4.47	464.00
5.51	464.49
6.53	465.00
7.87	465.64
8.60	466.00
10.28	466.81
11.05	467.18
12.68	468.00
14.59	468.93
16.59	470.00
17.78	470.57
18.43	471.00
20.19	472.00
20.85	472.39
21.93	473.00
22.81	473.53
23.64	474.00
24.51	474.45
25.36	475.00
26.65	475.77
28.58	476.97
29.34	477.45
30.00	478.12

DISTANZE PARZIALI TERRENO: 1.67, 0.73, 1.22, 1.02, 4.30, 1.47, 1.19, 1.32, 1.83, 1.61, 0.52, 2.08, 2.04, 1.77, 1.01, 1.14, 0.68, 1.35, 1.29, 0.94, 1.15, 1.01, 1.04, 1.04, 1.03, 1.33, 0.73, 1.68, 1.63, 1.92, 1.54, 1.19, 0.65, 1.36, 0.66, 1.08, 0.88, 0.83, 0.87, 0.86, 1.28, 1.59, 0.66

AP.01
Sezione 24
Progressiva: 0+460.00
Scala: 1:200
Quota di Riferimento: 450.00

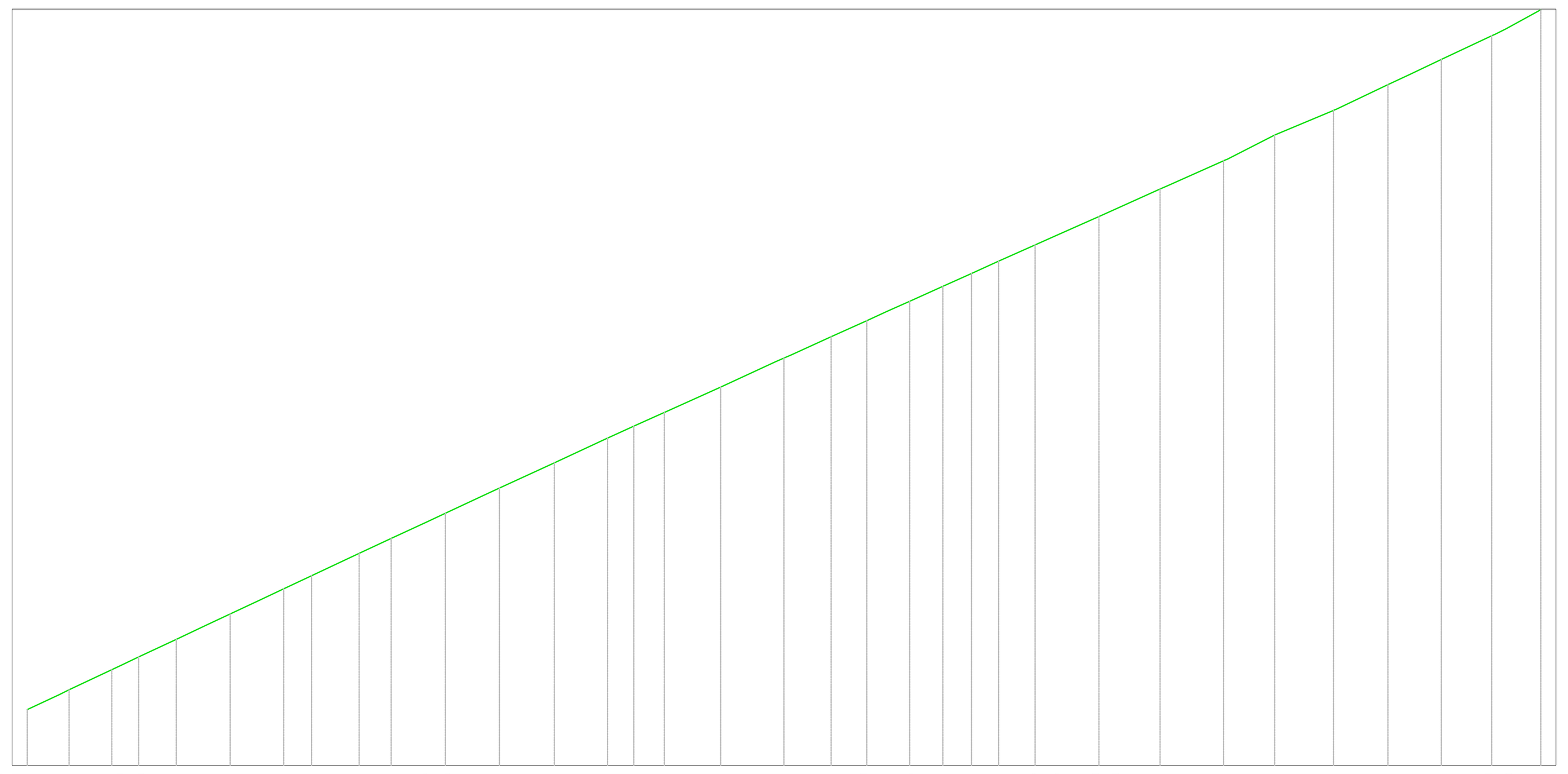

PROGRESSIVE TERRENO	QUOTE TERRENO
-30.00	452.21
-28.34	453.00
-26.21	454.00
-25.58	454.30
-24.09	455.00
-22.90	455.56
-21.96	456.00
-20.79	456.55
-19.83	457.00
-18.73	457.52
-17.71	458.00
-16.84	458.41
-15.57	459.00
-14.14	459.66
-13.42	460.00
-11.28	461.00
-9.10	462.00
-6.92	463.02
-5.96	463.45
-4.74	464.00
-2.51	465.00
0.00	466.15
1.87	467.00
3.28	467.63
4.07	468.00
4.98	468.41
6.29	469.00
7.43	469.51
8.51	470.00
9.95	470.64
10.75	471.00
12.49	471.77
12.99	472.00
14.91	472.86
17.42	473.98
19.46	475.00
21.78	475.98
23.94	477.00
24.81	477.41
26.06	478.00
28.06	478.94
28.61	479.21
30.00	479.98

DISTANZE PARZIALI TERRENO: 1.27, 1.69, 0.63, 1.49, 1.20, 0.93, 1.18, 0.95, 1.10, 1.03, 0.86, 1.27, 1.43, 0.72, 1.68, 0.46, 1.87, 2.11, 0.96, 1.17, 2.24, 2.16, 1.58, 1.41, 0.79, 0.92, 1.31, 1.14, 1.08, 1.45, 0.79, 1.74, 0.51, 1.91, 2.20, 1.89, 2.33, 2.04, 0.87, 1.25, 2.00, 1.39

anas
GRUPPO FS ITALIANE

Struttura Territoriale Marche
Via Isonzo, 15 - 60124 Ancona T [+39] 071 / 5091
Pec anas.marche@postacert.stradeanas.it - www.stradeanas.it
Anas S.p.A. - Gruppo Ferrovie dello Stato Italiane
Società con socio unico soggetta all'attività di direzione e coordinamento di ferrovie dello Stato Italiane S.p.A. e concessionaria ai sensi del D.L. 138/2002 (convertito con L. 178/2002)
Via Monzambano, 10 - 00185 Roma T [+39] 06 44461 - F [+39] 06 4456224
Pec anas@postacert.stradeanas.it
Cap. Soc. Euro 2.269.892.000,00 Iscr. R.E.A. 1024951 P.IVA 02133681003 – C.F. 80208450587

S.S. 78 "SARNANO - AMANDOLA"
LAVORI DI ADEGUAMENTO E/O MIGLIORAMENTO TECNICO FUNZIONALE DELLA SEZIONE STRADALE IN T.S. E POTENZIAMENTO DELLE INTERSEZIONI - 2° STRALCIO

PROGETTO DEFINITIVO

IMPRESA ESECUTRICE
DVC divincenzodino&c

GRUPPO DI LAVORO ANAS:

GRUPPO DI PROGETTAZIONE

RESPONSABILE DEI LAVORI:

(Mandataria)
S.A.G.I. s.r.l.
Società per l'Ambiente, la Geologia e l'Ingegneria
Via Pasubio,20
63074 San Benedetto del Tronto (AP)
Tel. e Fax 0735.757580
e-mail: info@sagistudio.it PEC: info@pec.sagistudio.it

CIARROCCHI MAURIZIO
Ordine Ingegneri della Provincia di Ascoli Piceno
Ingegnere
15.11.2023 10:06:30 GMT+00:00

(Mandanti)
TREND PROJECT Technique & Research for Engineering Design SERVIZI DI INGEGNERIA
EN.AR. Conti Engineering & Architecture
BRIDGE CONSULTING DSD
TPS INGEGNERIA
SGAI

VISTO: RESPONSABILE UNICO DEL PROCEDIMENTO:
Ing. Marco Mancina (ANAS S.p.A.)

PROTOCOLLO:

DATA:

N. ELABORATO:
D105

CAPITOLO D – PROGETTO STRADALE
CAPITOLO D1 – ASSE PRINCIPALE SP 237 – AP01
Sezioni trasversali – Stato di Fatto – Tavola 3

CODICE PROGETTO	NOME FILE	REVISIONE	SCALA
PROGETTO / LIV.PROG. / ANNO	D105 – P01_PS01_TRA_SV03_A_Sezioni trasversali SF – Tavola 3		
	CODICE ELAB. P01PS01TRASV03	A	1:200

REV.	DESCRIZIONE	DATA	REDATTO	VERIFICATO	APPROVATO
D					
C					
B					
A	EMISSIONE	Agosto 2023	-	-	-