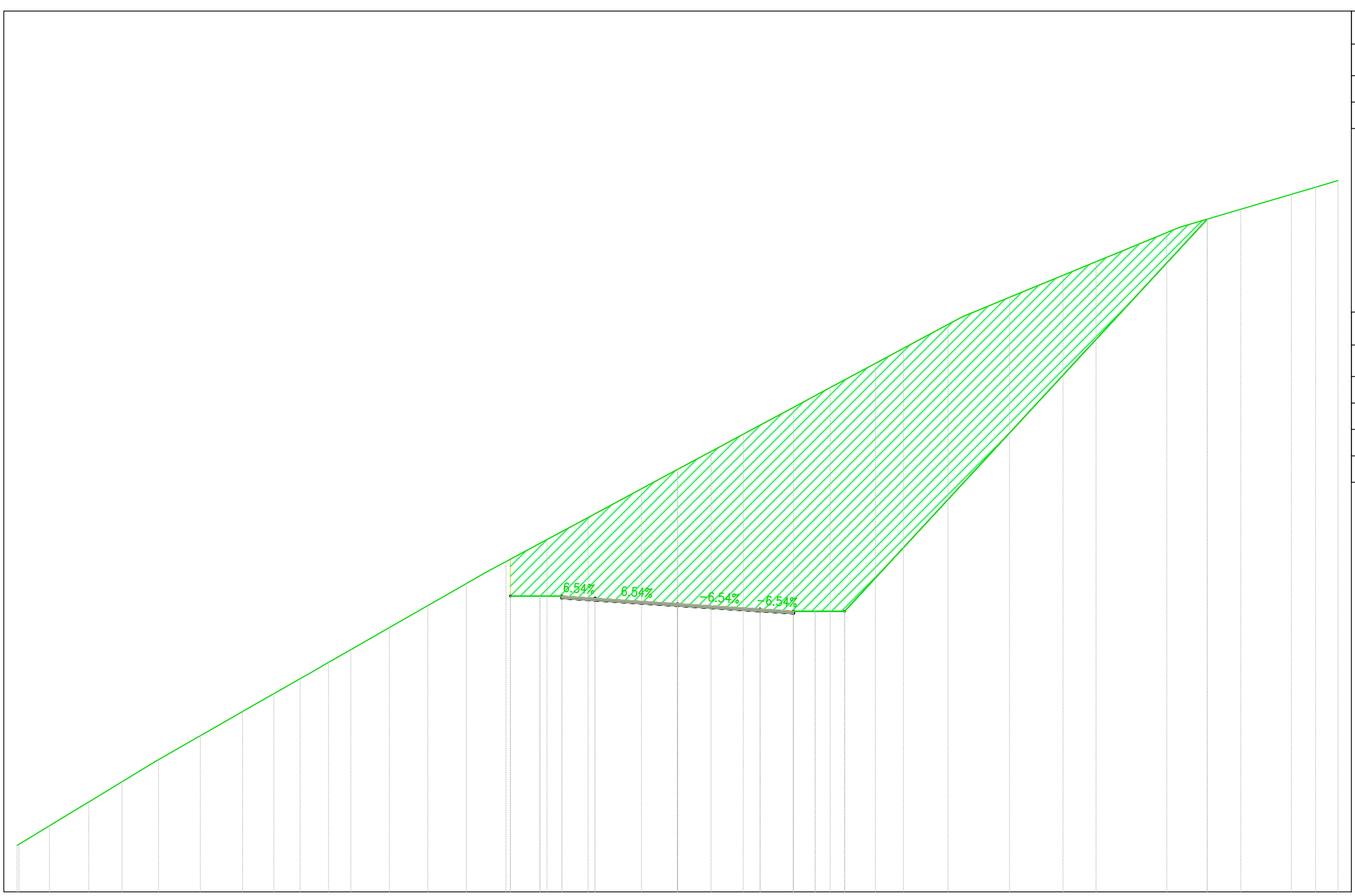


Minimo	Max (in')	Max (in')	M. Cm. (in')
#101 - Smer	0,00	0,00	2080,00
#101 - Almat	145,51	1783,56	204,18

Minimo	Max (in')	Max (in')	M. Cm. (in')
Smer	0,42	6,30	205,00
Radar	0,67	9,45	558,70
Rosa	0,50	7,89	756,00
Fondazione	0,00	1,12	1280,00

AP01\_10-2023 (POST APPALTO)  
Sezione 26  
Progressiva: 0+490,00  
Scala: 1:200  
Quota di Riferimento: 450,00

PROGRESSIVE TERRENO	380,00	380,00	380,00	380,00	380,00	380,00	380,00	380,00	380,00	380,00	380,00	380,00	380,00	380,00	380,00	380,00	380,00	380,00	380,00		
QUOTE TERRENO	464,51	455,16	439,97	428,81	419,61	411,38	404,10	397,78	392,41	388,00	384,55	382,05	380,50	379,30	378,44	377,92	377,63	377,50	377,50	377,50	
DISTANZE PARZIALI TERRENO	0,52	1,19	1,74	2,19	2,56	2,86	3,11	3,32	3,50	3,65	3,78	3,89	3,99	4,07	4,13	4,18	4,22	4,25	4,27	4,29	
PROGRESSIVE PROGETTO																					
QUOTE PROGETTO																					
DISTANZE PARZIALI PROGETTO																					

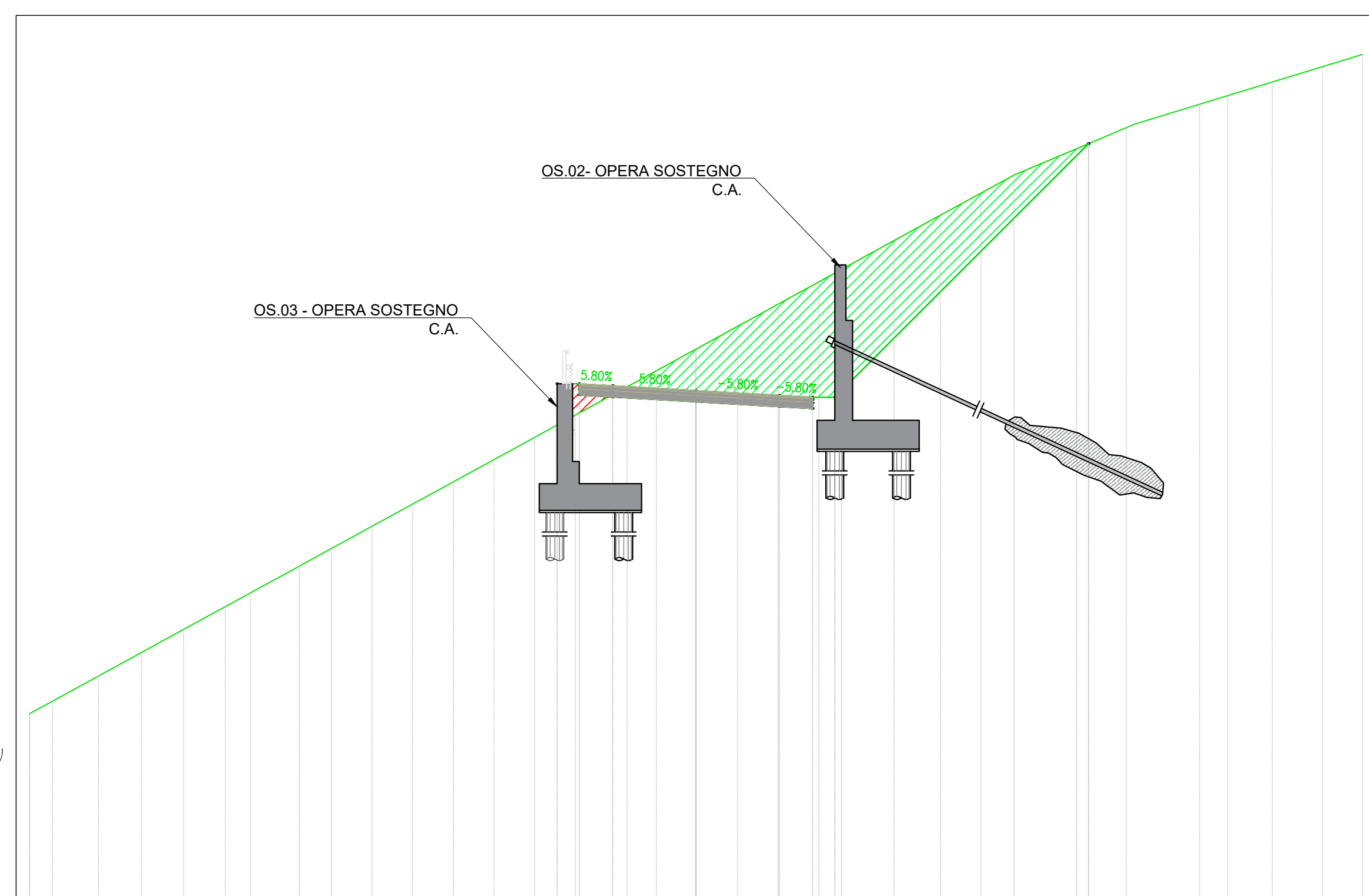


Minimo	Max (in')	Max (in')	M. Cm. (in')
#101 - Smer	0,00	0,00	2080,00
#101 - Almat	145,51	1783,56	204,18

Minimo	Max (in')	Max (in')	M. Cm. (in')
Smer	0,42	6,30	212,10
Radar	0,67	9,45	570,15
Rosa	0,50	7,89	756,00
Fondazione	0,00	0,00	1280,00

AP01\_10-2023 (POST APPALTO)  
Sezione 27  
Progressiva: 0+505,00  
Scala: 1:200  
Quota di Riferimento: 450,00

PROGRESSIVE TERRENO	380,00	380,00	380,00	380,00	380,00	380,00	380,00	380,00	380,00	380,00	380,00	380,00	380,00	380,00	380,00	380,00	380,00	380,00	380,00		
QUOTE TERRENO	464,51	455,16	439,97	428,81	419,61	411,38	404,10	397,78	392,41	388,00	384,55	382,05	380,50	379,30	378,44	377,92	377,63	377,50	377,50	377,50	
DISTANZE PARZIALI TERRENO	0,52	1,19	1,74	2,19	2,56	2,86	3,11	3,32	3,50	3,65	3,78	3,89	3,99	4,07	4,13	4,18	4,22	4,25	4,27	4,29	
PROGRESSIVE PROGETTO																					
QUOTE PROGETTO																					
DISTANZE PARZIALI PROGETTO																					

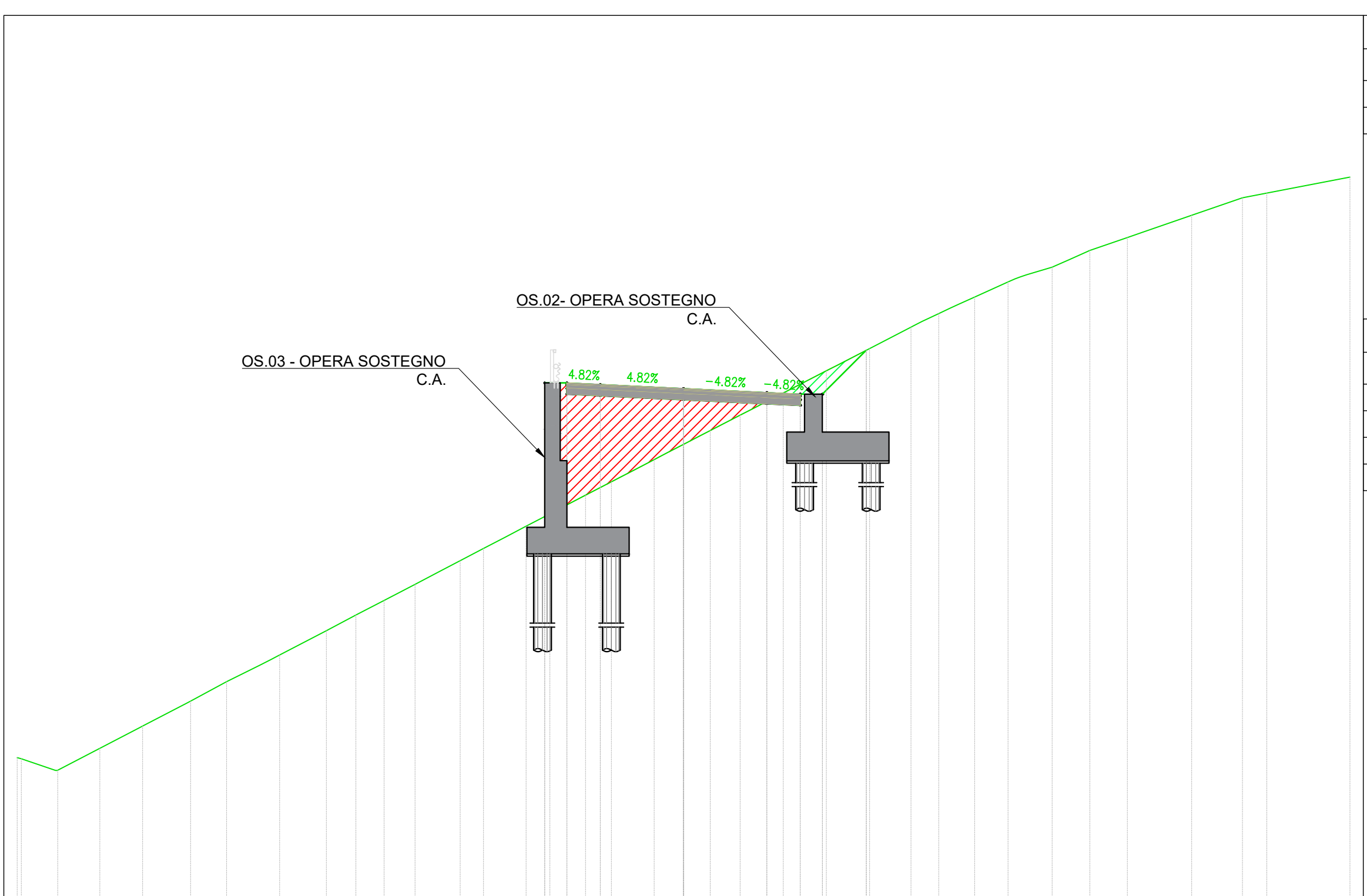


Minimo	Max (in')	Max (in')	M. Cm. (in')
#101 - Smer	2,14	0,00	2093,58
#101 - Almat	46,33	1792,56	208,00

Minimo	Max (in')	Max (in')	M. Cm. (in')
Smer	0,42	6,30	216,60
Radar	0,67	9,45	575,67
Rosa	1,57	7,87	762,97
Fondazione	2,60	1,12	1275,12

AP01\_10-2023 (POST APPALTO)  
Sezione 28  
Progressiva: 0+520,00  
Scala: 1:200  
Quota di Riferimento: 440,00

PROGRESSIVE TERRENO	380,00	380,00	380,00	380,00	380,00	380,00	380,00	380,00	380,00	380,00	380,00	380,00	380,00	380,00	380,00	380,00	380,00	380,00	380,00		
QUOTE TERRENO	464,51	455,16	439,97	428,81	419,61	411,38	404,10	397,78	392,41	388,00	384,55	382,05	380,50	379,30	378,44	377,92	377,63	377,50	377,50	377,50	
DISTANZE PARZIALI TERRENO	0,52	1,19	1,74	2,19	2,56	2,86	3,11	3,32	3,50	3,65	3,78	3,89	3,99	4,07	4,13	4,18	4,22	4,25	4,27	4,29	
PROGRESSIVE PROGETTO																					
QUOTE PROGETTO																					
DISTANZE PARZIALI PROGETTO																					



Minimo	Max (in')	Max (in')	M. Cm. (in')
#101 - Smer	2,13	0,00	2176,67
#101 - Almat	2,44	0,00	679,42

Minimo	Max (in')	Max (in')	M. Cm. (in')
Smer	0,42	6,45	216,90
Radar	0,67	9,45	575,67
Rosa	1,57	7,87	762,97
Fondazione	2,60	0,00	1,05,42

AP01\_10-2023 (POST APPALTO)  
Sezione 29  
Progressiva: 0+540,00  
Scala: 1:200  
Quota di Riferimento: 440,00

PROGRESSIVE TERRENO	380,00	380,00	380,00	380,00	380,00	380,00	380,00	380,00	380,00	380,00	380,00	380,00	380,00	380,00	380,00	380,00	380,00	380,00	380,00		
QUOTE TERRENO	464,51	455,16	439,97	428,81	419,61	411,38	404,10	397,78	392,41	388,00	384,55	382,05	380,50	379,30	378,44	377,92	377,63	377,50	377,50	377,50	
DISTANZE PARZIALI TERRENO	0,52	1,19	1,74	2,19	2,56	2,86	3,11	3,32	3,50	3,65	3,78	3,89	3,99	4,07	4,13	4,18	4,22	4,25	4,27	4,29	
PROGRESSIVE PROGETTO																					
QUOTE PROGETTO																					
DISTANZE PARZIALI PROGETTO																					

Struttura Territoriale Marche  
Via Loreto, 15 - 00154 Ancona (AN)  
Tel: +39 071 712001  
Pec: ana.mar@postesitaliane.stadestras.it - www.stadestras.it  
Anas S.p.A. - Gruppo Ferrovie dello Stato Italiane

Società con socio unico soggetta all'attività di direzione e coordinamento di Ferrovie dello Stato Italiane S.p.A. e connessa ai sensi del D.L. 198/2000 (convertito con L. 178/2001)  
Via Montebello, 15 - 00185 Roma (RM) - Tel: +39 06 44461 - Fax: +39 06 4456224  
Pec: anas@postesitaliane.stadestras.it  
Cap. Soc. Euro 2.389.882.000,00 - Imp. R.E.A. 1034981 P.IVA 02133880003 - C.F. 9200465087

**S.S. 78 "SARNANO - AMANDOLA"**  
**LAVORI DI ADEGUAMENTO E/O MIGLIORAMENTO TECNICO FUNZIONALE DELLA SEZIONE STRADALE IN T.S. E POTENZIAMENTO DELLE INTERSEZIONI - 2° STRALCIO**

PROGETTO DEFINITIVO									
IMPRESA ESECUTRICE	GRUPPO DI LAVORO ANAS:								
 divincasudimac									
GRUPPO DI PROGETTAZIONE	RESPONSABILE OD LAVORI:								
(Mandataria)  Società con socio unico soggetta all'attività di direzione e coordinamento di Ferrovie dello Stato Italiane S.p.A. e connessa ai sensi del D.L. 198/2000 (convertito con L. 178/2001) Via Montebello, 15 - 00185 Roma (RM) - Tel: +39 06 44461 - Fax: +39 06 4456224 Pec: anas@postesitaliane.stadestras.it									
(Mandanti)  BRIDGE CONSULTING, TIPS, SGAI	VISTO: RESPONSABILE UNICO DEL PROCEDIMENTO: Ing. Marco Mancino (ANAS S.p.A.)								
PROTOCOLLO:		DATA:							
<table style="width: 100%; font-size: x-small;"> <tr> <td>N. ELABORATO:</td> <td style="text-align: center;">CAPITOLO D - PROGETTO STRADALE</td> </tr> <tr> <td>D122</td> <td style="text-align: center;">CAPITOLO D1 - ASSE PRINCIPALE SP 237 - AP01</td> </tr> <tr> <td></td> <td style="text-align: center;">Sezioni Transversali - Stato di Progetto - Tavola 5</td> </tr> </table>				N. ELABORATO:	CAPITOLO D - PROGETTO STRADALE	D122	CAPITOLO D1 - ASSE PRINCIPALE SP 237 - AP01		Sezioni Transversali - Stato di Progetto - Tavola 5
N. ELABORATO:	CAPITOLO D - PROGETTO STRADALE								
D122	CAPITOLO D1 - ASSE PRINCIPALE SP 237 - AP01								
	Sezioni Transversali - Stato di Progetto - Tavola 5								
CODICE PROGETTO PROGETTO C B A	NOME FILE (LA PRIG: ANNO) CODICE ELAB. E122P101RA_S15A_Sezioni Trasversali SP - Tavola 5	REVISIONE A	SCALA 1:200						
REV. DESCRIZIONE	DATA	REDATTO	VERIFICATO APPROVATO						