AP01_10-2023 (POST APPALTO)
Sezione 38
Progressiva: 0+720.00
Scala: 1:200
Quota di Riferimento: 440.00

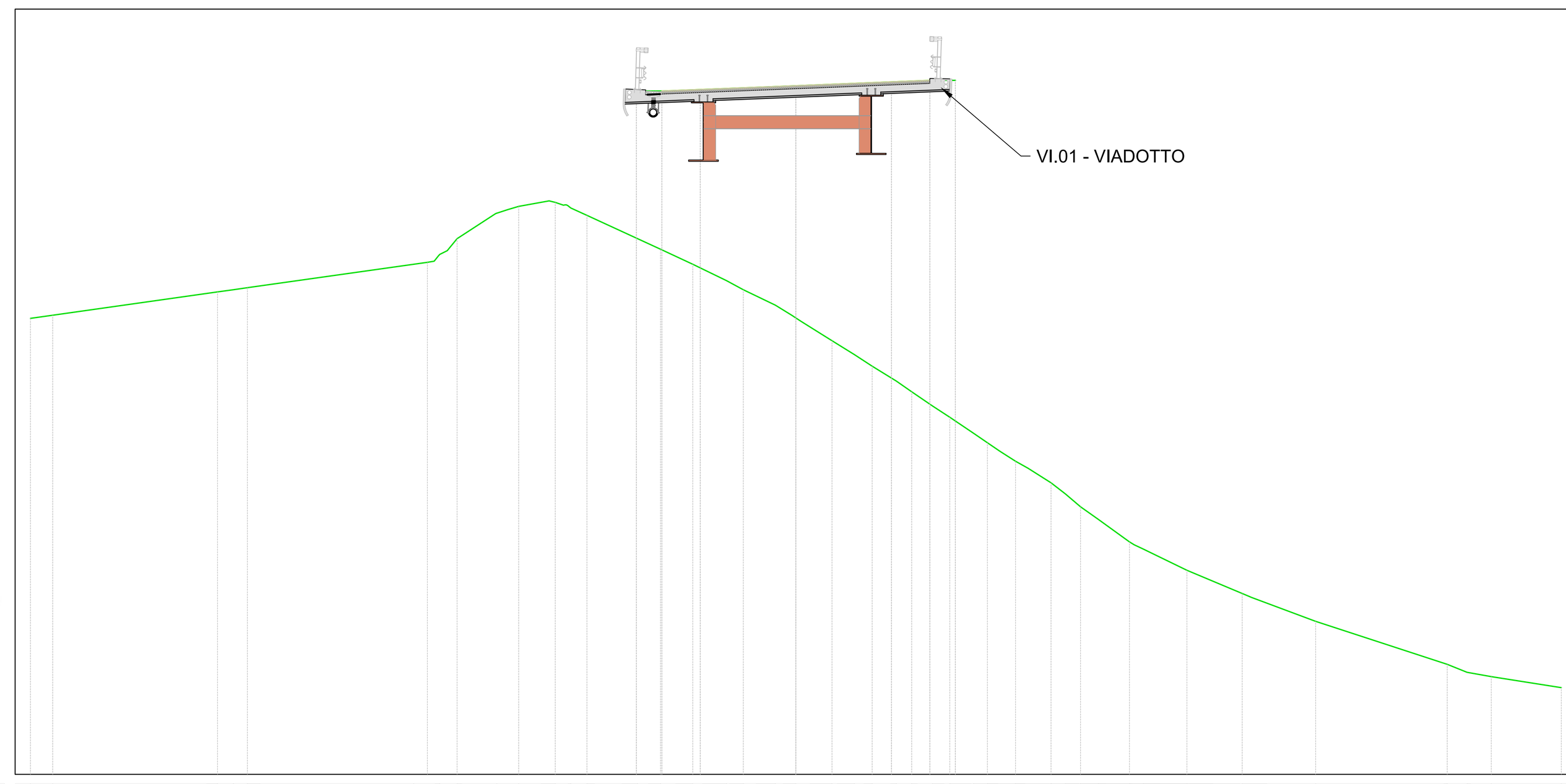

Tabella materiali			
Materiale	Area (m²)	Volume (m³)	Vol. Cum. (m³)
AP.01 - Sterri	0.00	0.00	21315.52
AP.01 - Rilevati	0.00	0.00	8298.70

Tabella materiali			
Materiale	Area (m²)	Volume (m³)	Vol. Cum. (m³)
Usura	0.42	8.40	302.40
Binder	0.63	12.60	453.60
Base	0.00	0.00	816.37
Fondazione	0.00	0.00	1360.62

PROGRESSIVE TERRENO	-30.00 -29.13 -22.67 -22.05 -21.50 -14.98 -13.96 -13.28 -11.72 -10.87 -9.43 -8.82 -8.19 -6.20 -5.30 -4.04 -2.71 -2.06 -0.80 0.00 1.42 2.30 2.99 3.94 4.54 5.36 6.03 6.97 7.51 8.61 10.00 10.56 11.16 11.85 13.07 13.61 15.33 17.49 20.37 25.53 26.31 27.26 30.00
QUOTE TERRENO	457.88 458.00 458.91 459.00 459.08 460.00 460.38 461.00 462.00 462.27 462.43 462.20 461.91 461.00 460.58 460.00 459.35 459.00 458.39 457.89 457.00 456.45 456.00 455.42 455.00 454.45 454.00 453.37 453.00 452.28 451.43 451.00 450.49 450.00 449.11 448.84 448.00 447.09 446.00 444.31 444.00 443.83 443.40
DISTANZE PARZIALI TERRENO	0.87 6.46 0.62 6.52 0.54 0.34 1.49 1.20 1.98 0.90 1.26 1.33 0.66 1.26 0.64 1.21 0.88 0.69 0.95 0.60 0.82 0.68 0.93 0.54 0.61 0.49 0.90 0.56 0.60 0.70 1.22 1.71 2.17 2.52 5.16 0.78 0.95 2.74
PROGRESSIVE PROGETTO	-6.25 -5.25 -3.75 3.75 5.25 6.25
QUOTE PROGETTO	466.79 466.79 466.85 467.00 467.15 467.21 467.21
DISTANZE PARZIALI PROGETTO	1.00 1.50 3.75 3.75 1.50 1.00

AP01_10-2023 (POST APPALTO)
Sezione 39
Progressiva: 0+745.00
Scala: 1:200
Quota di Riferimento: 440.00

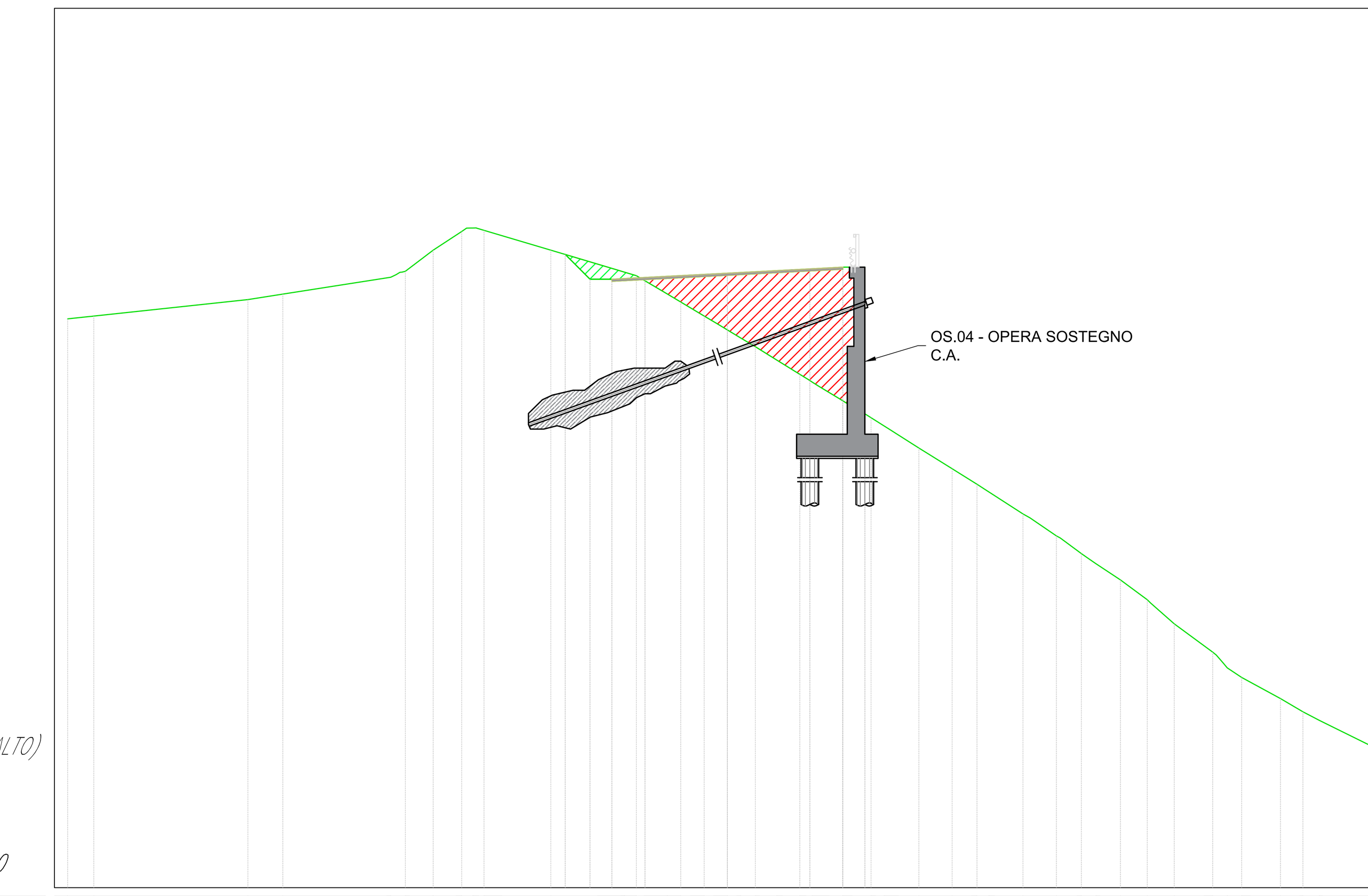

Tabella materiali			
Materiale	Area (m²)	Volume (m³)	Vol. Cum. (m³)
AP.01 - Sterri	33.31	0.00	21315.52
AP.01 - Rilevati	1.56	0.00	8298.70

Tabella materiali			
Materiale	Area (m²)	Volume (m³)	Vol. Cum. (m³)
Usura	0.42	10.50	312.90
Binder	0.63	15.75	469.35
Base	0.00	0.00	816.37
Fondazione	0.00	0.00	1360.62

PROGRESSIVE TERRENO	-30.00 -28.81 -21.80 -20.22 -15.31 -14.64 -13.38 -12.08 -11.58 -11.07 -8.03 -4.68 -4.14 -2.73 -2.12 -1.06 0.00 0.61 1.27 2.24 3.29 3.85 5.24 6.53 7.13 8.71 10.22 11.35 11.89 13.44 14.96 16.09 16.76 17.87 19.09 20.32 22.06 22.72 23.38 25.15 26.17 26.91 30.00
QUOTE TERRENO	465.87 466.00 466.75 467.00 467.77 468.04 469.00 469.85 470.01 469.90 469.00 468.00 467.84 467.00 466.64 466.00 465.37 465.00 464.61 464.00 463.35 463.00 462.15 461.38 461.00 460.00 459.06 458.35 458.00 457.00 456.00 455.20 454.73 454.00 453.10 452.00 450.71 450.00 449.56 448.60 448.00 447.61 446.09
DISTANZE PARZIALI TERRENO	0.99 7.00 1.59 4.91 1.26 1.30 3.04 2.98 0.55 1.41 0.60 1.07 0.39 0.61 0.66 0.97 1.05 0.43 1.06 0.82 0.60 1.40 1.51 1.04 0.54 1.51 1.20 0.96 1.11 1.22 1.06 1.74 0.66 1.76 1.02 0.74 3.09
PROGRESSIVE PROGETTO	-7.38 -6.25 -5.25 -3.75 3.75 5.25 6.25
QUOTE PROGETTO	468.81 467.68 467.68 467.76 467.95 468.15 468.23 468.23
DISTANZE PARZIALI PROGETTO	1.13 1.00 1.50 3.75 3.75 1.50 1.00

AP01_10-2023 (POST APPALTO)
Sezione 40
Progressiva: 0+760.00
Scala: 1:200
Quota di Riferimento: 440.00

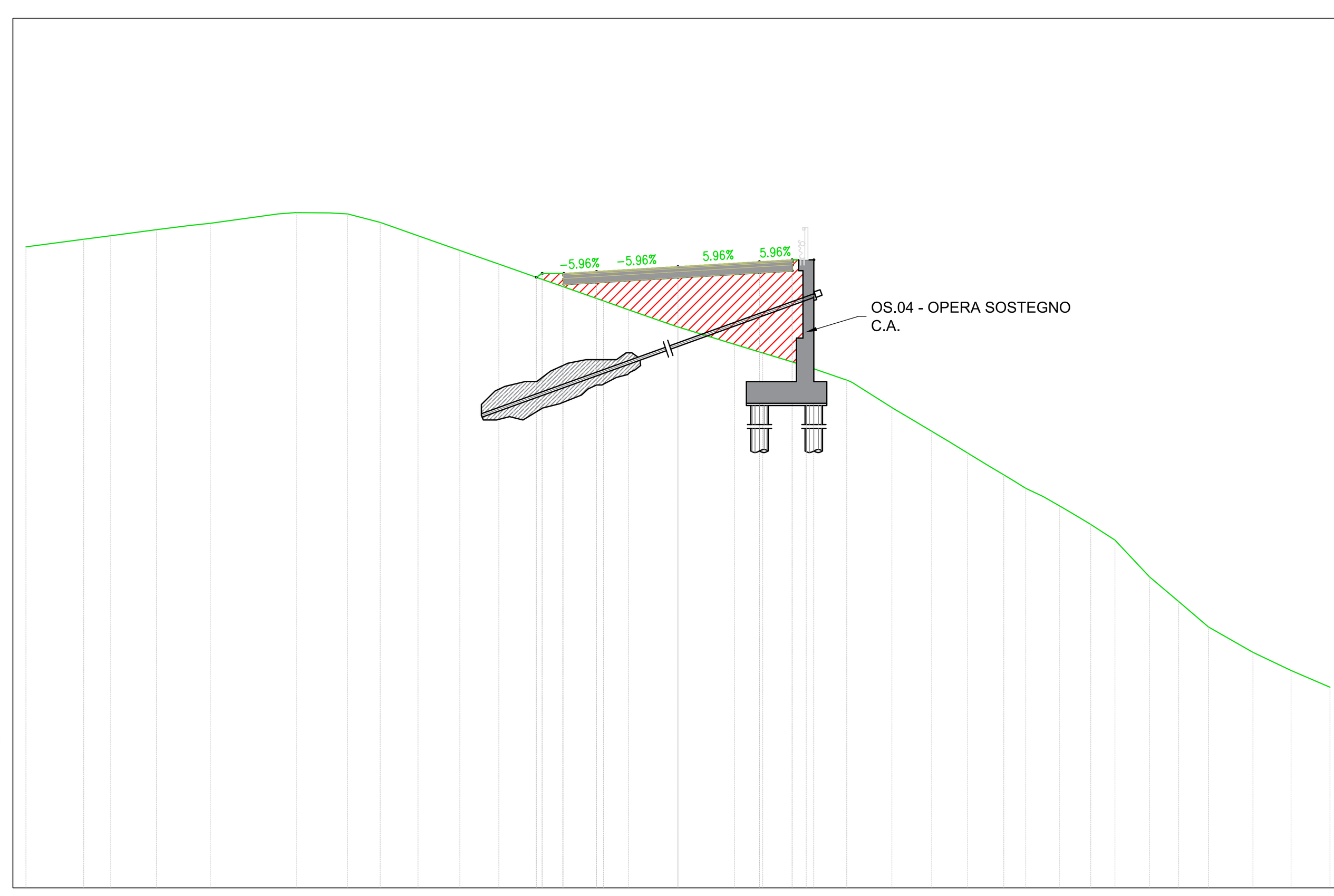

Tabella materiali			
Materiale	Area (m²)	Volume (m³)	Vol. Cum. (m³)
AP.01 - Sterri	28.63	464.09	21779.60
AP.01 - Rilevati	0.00	7.79	8306.48

Tabella materiali			
Materiale	Area (m²)	Volume (m³)	Vol. Cum. (m³)
Usura	0.42	6.30	319.20
Binder	0.63	9.45	478.80
Base	1.57	7.87	824.25
Fondazione	2.62	13.12	1373.75

PROGRESSIVE TERRENO	-30.00 -27.34 -26.09 -23.99 -22.44 -21.52 -18.40 -17.56 -16.02 -15.20 -13.70 -11.96 -10.03 -9.12 -8.24 -6.27 -5.30 -3.43 -2.29 -0.58 0.00 0.69 2.61 3.90 5.90 7.77 8.41 9.84 10.44 11.68 12.53 13.33 14.32 14.99 15.54 16.80 17.55 18.52 20.11 21.69 23.04 24.41 26.46 28.21 30.00
QUOTE TERRENO	469.49 469.84 470.00 470.28 470.47 470.57 471.00 471.06 471.05 471.00 470.61 470.00 469.32 469.00 468.69 468.00 467.66 467.00 466.59 466.00 465.80 465.59 465.00 464.61 464.00 463.35 463.00 462.09 461.74 461.00 460.49 460.00 459.40 459.00 458.67 458.00 457.58 457.00 456.00 454.31 453.17 452.00 450.83 450.00 449.23
DISTANZE PARZIALI TERRENO	2.66 1.24 2.11 1.55 0.92 3.12 0.78 1.55 0.82 1.50 1.74 1.93 0.92 0.88 1.97 0.97 1.88 1.14 1.70 0.69 1.92 1.29 2.00 1.87 1.43 0.45 1.23 0.85 0.80 0.99 0.67 0.44 0.46 0.80 0.74 0.62 0.47 1.09 1.58 0.98 1.37 2.05 1.75 1.79
PROGRESSIVE PROGETTO	-6.52 -6.25 -5.25 -3.75 3.75 5.25 6.25
QUOTE PROGETTO	468.09 468.26 468.26 468.35 468.58 468.80 468.89 468.89
DISTANZE PARZIALI PROGETTO	0.27 1.00 1.50 3.75 3.75 1.50 1.00

AP01_10-2023 (POST APPALTO)
Sezione 41
Progressiva: 0+785.00
Scala: 1:200
Quota di Riferimento: 450.00

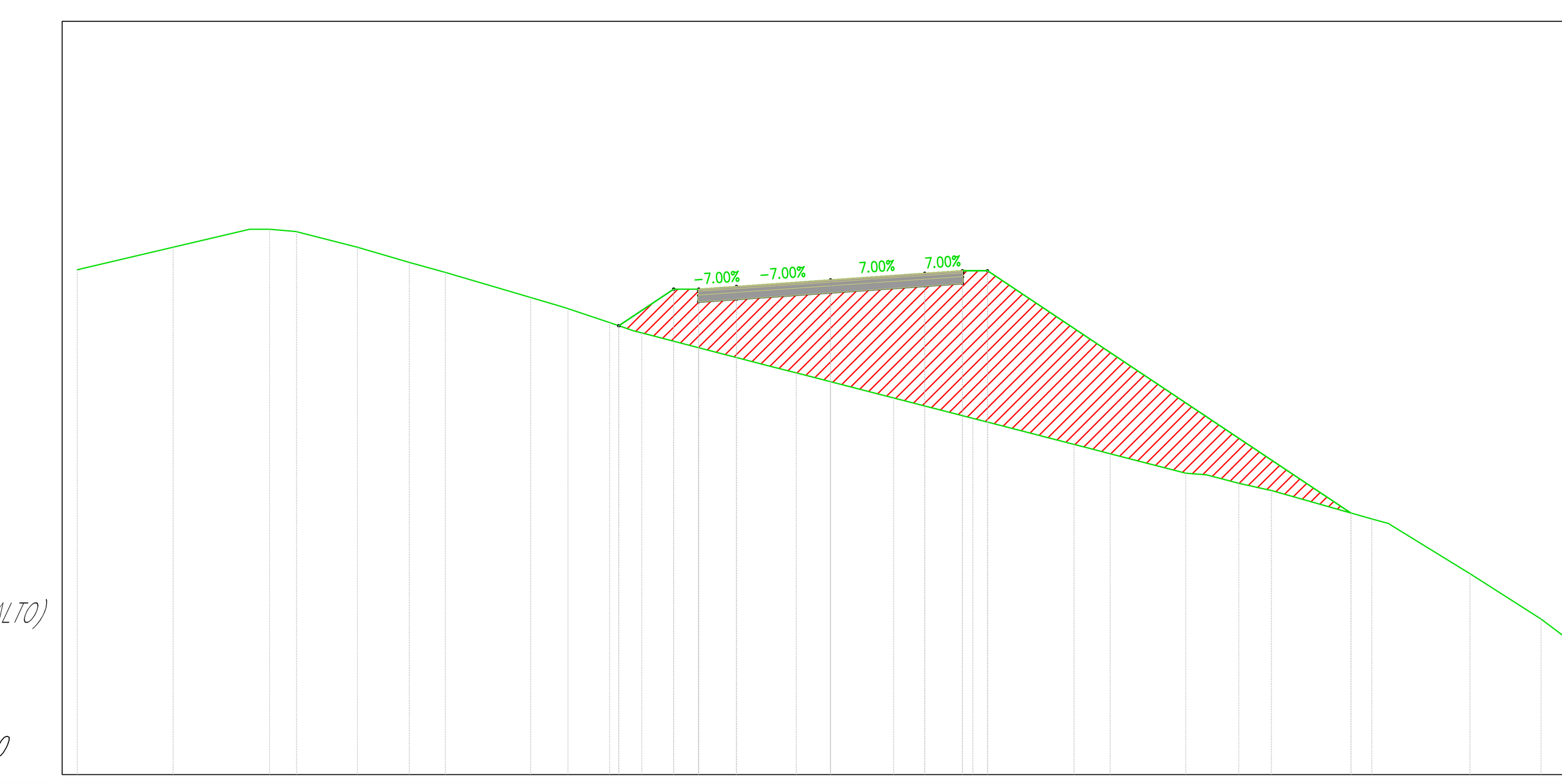

Tabella materiali			
Materiale	Area (m²)	Volume (m³)	Vol. Cum. (m³)
AP.01 - Sterri	91.21	1424.43	23204.03
AP.01 - Rilevati	0.00	0.00	8306.48

Tabella materiali			
Materiale	Area (m²)	Volume (m³)	Vol. Cum. (m³)
Usura	0.42	10.50	329.70
Binder	0.63	15.75	494.55
Base	1.58	39.37	863.62
Fondazione	2.62	65.62	1439.38

PROGRESSIVE TERRENO	-30.00 -26.18 -23.13 -22.34 -21.27 -18.84 -16.77 -15.34 -12.86 -11.95 -10.46 -8.80 -7.52 -5.27 -2.24 -1.37 -0.56 0.00 2.51 5.67 6.40 9.70 10.28 11.13 14.15 14.97 16.26 17.55 21.55 22.22 25.46 28.29 30.00
QUOTE TERRENO	470.11 471.00 471.72 471.72 471.62 471.00 470.40 470.00 469.27 469.00 468.56 468.00 467.59 467.00 466.22 466.00 465.79 465.65 465.00 464.18 464.00 463.15 463.00 462.78 462.00 461.94 461.60 461.31 460.18 460.00 458.00 456.19 454.91
DISTANZE PARZIALI TERRENO	3.82 3.05 0.79 1.04 2.42 2.07 1.43 2.48 0.92 1.31 1.66 0.90 2.25 3.02 0.88 0.81 0.56 2.51 3.16 0.73 3.30 0.58 0.85 3.02 0.82 1.29 1.30 3.99 0.67 3.10 2.71 1.71
PROGRESSIVE PROGETTO	-8.43 -6.25 -5.25 -3.75 0.00 3.75 5.25 6.25 20.73
QUOTE PROGETTO	467.87 469.33 469.33 469.44 469.70 469.96 470.07 470.07 460.41
DISTANZE PARZIALI PROGETTO	2.18 1.00 1.50 3.75 3.75 1.50 1.00 14.48

CIARROCCHI MAURIZIO
Ordine Ingegneri della Provincia di Ascoli Piceno
Ingegnere
15.11.2023 10:06:30 GMT+00:00

anas
GRUPPO FS ITALIANE

Struttura Territoriale Marche
Via Isonzo, 15 - 60124 Ancona T [+39] 071 / 5091
Pec anas.marche@postacert.stradeanas.it - www.stradeanas.it
Anas S.p.A. - Gruppo Ferrovie dello Stato Italiane
Società con socio unico soggetta all'attività di direzione e coordinamento di ferrovie dello Stato Italiane S.p.A. e concessionaria ai sensi del D.L. 138/2002 (convertito con L. 178/2002)
Via Monzambano, 10 - 00185 Roma T [+39] 06 44461 - F [+39] 06 4456224
Pec anas@postacert.stradeanas.it
Cap. Soc. Euro 2.269.892.000,00 Iscr. R.E.A. 1024951 P.IVA 02133681003 – C.F. 80208450587

S.S. 78 "SARNANO - AMANDOLA"
LAVORI DI ADEGUAMENTO E/O MIGLIORAMENTO TECNICO FUNZIONALE DELLA SEZIONE STRADALE IN T.S. E POTENZIAMENTO DELLE INTERSEZIONI - 2° STRALCIO

PROGETTO DEFINITIVO

IMPRESA ESECUTRICE
DVC divincenzodino&c

GRUPPO DI PROGETTAZIONE
(Mandataria)
S.A.G.I. s.r.l.
Società per l'Ambiente, la Geologia e l'Ingegneria
Via Pasubio,20
63074 San Benedetto del Tronto (AP)
Tel. e Fax 0735.757580
e-mail: info@sagistudio.it PEC: info@pec.sagistudio.it

(Mandanti)
TREND PROJECT
EN.AR. Conti
BRIDGE CONSULTING DSD
TPS INGEGNERIA
SGAI

GRUPPO DI LAVORO ANAS:

RESPONSABILE DEI LAVORI:

VISTO: RESPONSABILE UNICO DEL PROCEDIMENTO:
Ing. Marco Mancina (ANAS S.p.A.)

PROTOCOLLO:

DATA:

N. ELABORATO: D125

CAPITOLO D – PROGETTO STRADALE
CAPITOLO D1 – ASSE PRINCIPALE SP 237 – AP01
Sezioni Trasversali – Stato di Progetto – Tavola 8

CODICE PROGETTO	NOME FILE	REVISIONE	SCALA
PROGETTO / LIV.PROG. / ANNO	D125 - P01_PS01_TRA_SZ08_A_Sezioni Trasversali SP - Tavola 8		
	CODICE ELAB. P01PS01TRASZ08	A	1:200

REV.	DESCRIZIONE	DATA	REDATTO	VERIFICATO	APPROVATO
D					
C					
B					
A	EMISSIONE	Agosto 2023	-	-	-