AP01_10-2023 (POST APPALTO)
Sezione 77
Progressiva: 1+500.00
Scala: 1:200
Quota di Riferimento: 510.00

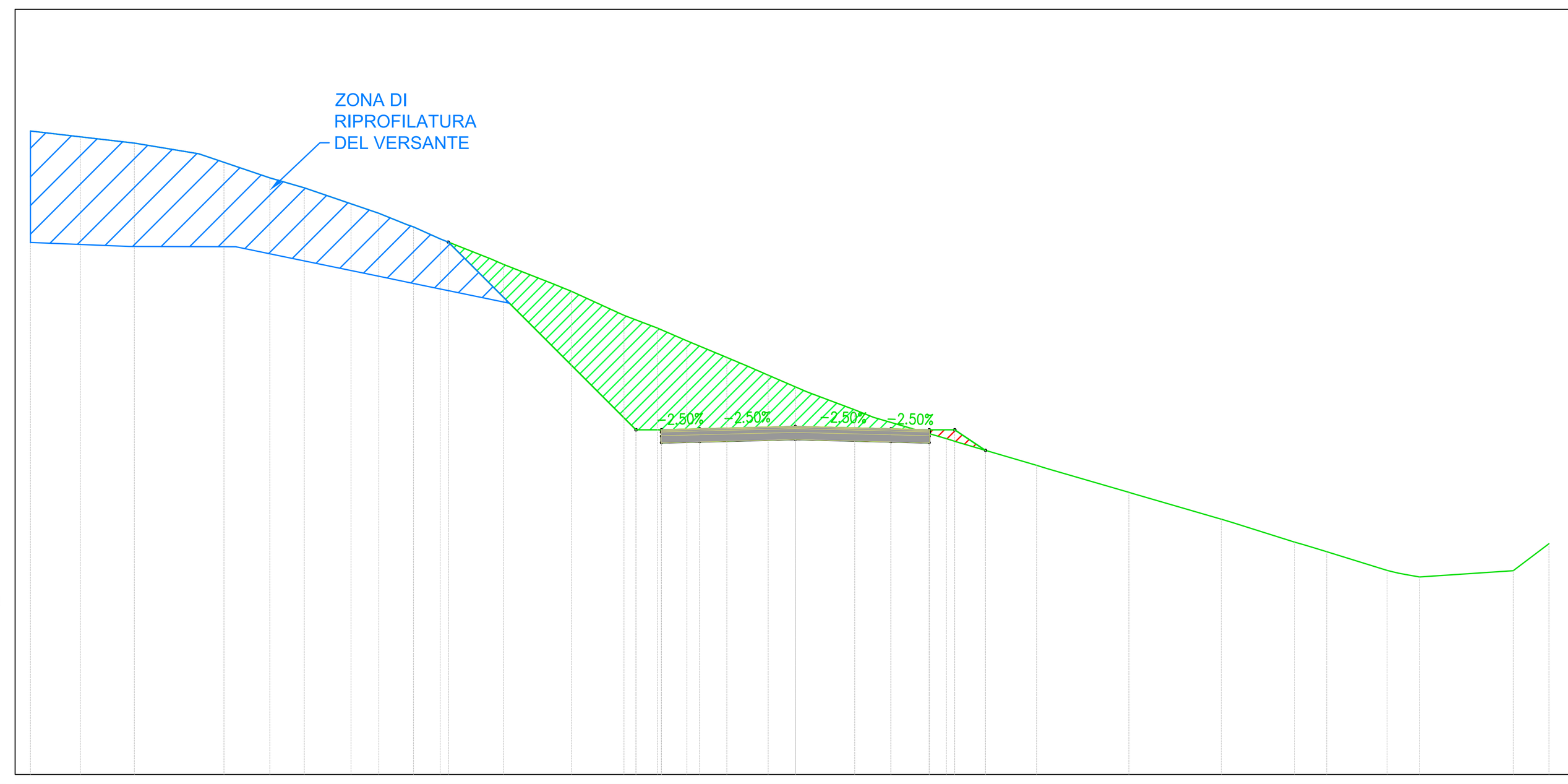

Tabella materiali

Materiale	Area (m²)	Volume (m³)	Vol. Cum. (m³)
AP.01 - Sterri	0.57	3.81	47706.86
AP.01 - Rilevati	43.18	1042.87	17086.20

Tabella materiali

Materiale	Area (m²)	Volume (m³)	Vol. Cum. (m³)
Usura	0.42	8.40	630.00
Binder	0.63	12.60	945.00
Base	1.57	31.50	1685.25
Fondazione	2.62	52.50	2808.75

PROGRESSIVE TERRENO	-30.00 -28.04 -25.92 -23.39 -22.41 -20.61 -19.26 -17.42 -16.34 -14.98 -13.93 -11.45 -9.49 -8.78 -6.72 -5.41 -4.25 -2.68 -1.85 -1.06 0.00 2.33 3.07 5.92 6.45 9.46 13.09 16.71 19.58 20.47 23.21 23.91 24.48 28.16 29.56
QUOTE TERRENO	535.23 535.00 534.75 534.34 534.00 533.39 533.00 532.37 532.00 531.47 531.00 530.00 529.23 528.94 528.00 527.50 527.00 526.35 526.00 525.66 525.20 524.30 524.00 523.17 523.00 522.12 521.06 520.01 519.11 518.85 518.00 517.85 517.74 517.99 519.05
DISTANZE PARZIALI TERRENO	1.96 2.12 2.53 0.99 1.80 1.35 1.83 1.09 1.10 1.05 1.99 0.49 1.96 0.57 2.07 1.31 1.16 1.57 0.83 0.79 1.06 0.46 1.87 0.74 2.85 0.53 3.01 3.23 3.42 2.42 0.50 2.37 3.68 1.40
PROGRESSIVE PROGETTO	-13.61 -6.25 -5.25 -3.75 3.75 5.25 6.25 7.46
QUOTE PROGETTO	530.87 523.51 523.51 523.55 523.64 523.55 523.51 523.51 522.71
DISTANZE PARZIALI PROGETTO	7.36 1.00 1.50 3.75 3.75 1.50 1.00 1.21

AP01_10-2023 (POST APPALTO)
Sezione 78
Progressiva: 1+520.00
Scala: 1:200
Quota di Riferimento: 510.00

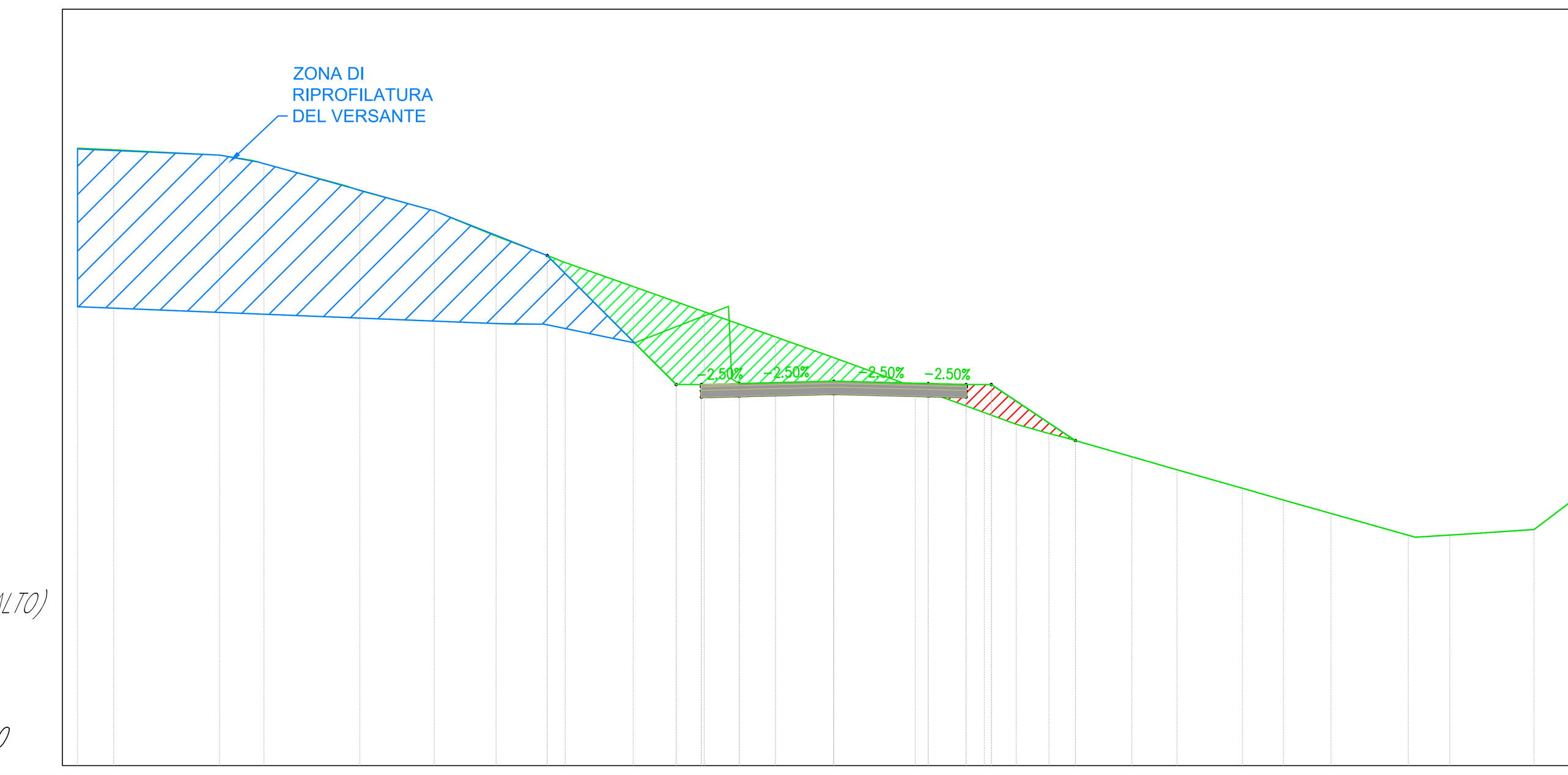

Tabella materiali

Materiale	Area (m²)	Volume (m³)	Vol. Cum. (m³)
AP.01 - Sterri	3.35	35.37	47742.22
AP.01 - Rilevati	27.25	698.25	17784.45

Tabella materiali

Materiale	Area (m²)	Volume (m³)	Vol. Cum. (m³)
Usura	0.42	8.40	638.40
Binder	0.63	12.60	957.60
Base	1.57	31.50	1716.75
Fondazione	2.62	52.50	2861.25

PROGRESSIVE TERRENO	-30.00 -28.57 -24.36 -22.60 -19.37 -18.80 -15.85 -14.03 -13.39 -10.65 -7.96 -5.87 -5.13 -2.31 0.00 0.53 3.23 3.84 5.97 7.24 8.54 9.20 11.83 12.69 13.62 16.21 17.84 19.72 22.79 24.44 27.78 29.88
QUOTE TERRENO	534.49 534.42 534.21 533.87 533.00 532.81 532.00 531.26 531.00 529.95 529.00 528.26 528.00 527.00 526.18 525.99 525.00 524.78 524.00 523.54 523.17 523.00 522.25 522.00 521.73 521.00 520.53 520.00 519.13 519.14 519.36 520.95
DISTANZE PARZIALI TERRENO	1.43 4.20 1.31 3.23 0.57 2.96 1.82 0.64 2.32 2.69 2.09 0.74 2.58 2.30 2.70 0.61 2.13 1.27 1.30 0.66 2.63 0.87 0.92 2.60 1.62 1.89 3.07 1.25 2.94 2.10
PROGRESSIVE PROGETTO	-11.37 -6.25 -5.25 -3.75 0.00 3.75 5.25 6.25 9.59
QUOTE PROGETTO	530.23 525.11 525.11 525.15 525.24 525.15 525.11 525.11 522.89
DISTANZE PARZIALI PROGETTO	5.12 1.00 1.50 3.75 3.75 1.50 1.00 3.34

AP01_10-2023 (POST APPALTO)
Sezione 79
Progressiva: 1+540.00
Scala: 1:200
Quota di Riferimento: 520.00

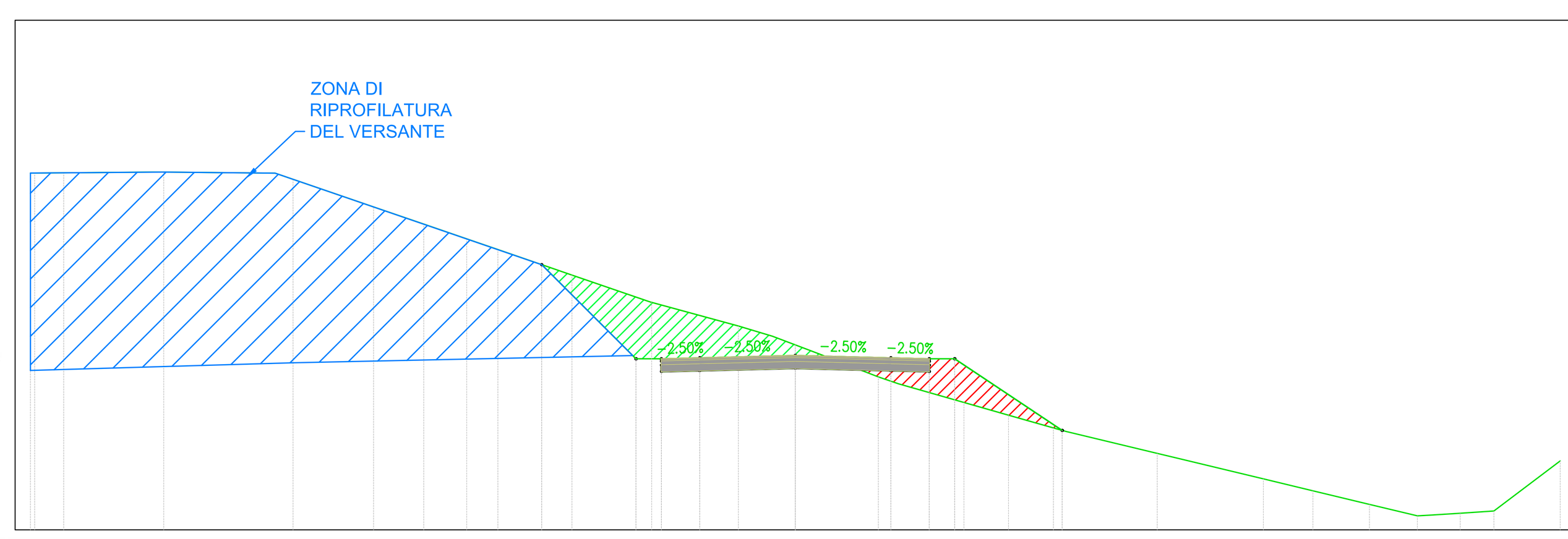

Tabella materiali

Materiale	Area (m²)	Volume (m³)	Vol. Cum. (m³)
AP.01 - Sterri	6.07	92.85	47835.08
AP.01 - Rilevati	17.39	442.76	18227.21

Tabella materiali

Materiale	Area (m²)	Volume (m³)	Vol. Cum. (m³)
Usura	0.42	8.40	646.80
Binder	0.63	12.60	970.20
Base	1.57	31.50	1748.25
Fondazione	2.62	52.50	2913.75

PROGRESSIVE TERRENO	-30.00 -29.83 -28.69 -24.77 -20.40 -19.70 -17.49 -16.54 -14.57 -12.89 -11.67 -9.39 -8.76 -5.63 -2.23 -0.89 0.00 0.68 3.26 4.05 6.61 8.36 10.12 10.62 14.20 15.15 18.36 20.30 22.52 24.40 25.13 26.08 27.40 30.00
QUOTE TERRENO	534.00 534.00 534.01 534.04 534.00 533.76 533.00 532.67 532.00 531.42 531.00 530.22 530.00 528.93 528.00 527.60 527.26 527.00 526.00 525.73 525.00 524.50 524.00 523.86 523.00 522.77 522.00 521.53 521.00 520.55 520.59 520.65 520.74 522.70
DISTANZE PARZIALI TERRENO	1.14 3.46 4.37 0.70 2.21 0.95 1.97 1.69 1.22 2.27 0.64 2.87 3.40 1.34 0.89 0.68 2.29 0.80 2.56 1.75 1.76 0.50 3.57 0.96 3.20 1.95 2.22 1.88 0.95 1.32 2.60
PROGRESSIVE PROGETTO	-9.94 -6.25 -5.25 -3.75 0.00 3.75 5.25 6.25 10.47
QUOTE PROGETTO	530.41 526.71 526.71 526.75 526.84 526.75 526.71 526.71 523.90
DISTANZE PARZIALI PROGETTO	3.69 1.00 1.50 3.75 3.75 1.50 1.00 4.22

AP01_10-2023 (POST APPALTO)
Sezione 80
Progressiva: 1+560.00
Scala: 1:200
Quota di Riferimento: 520.00

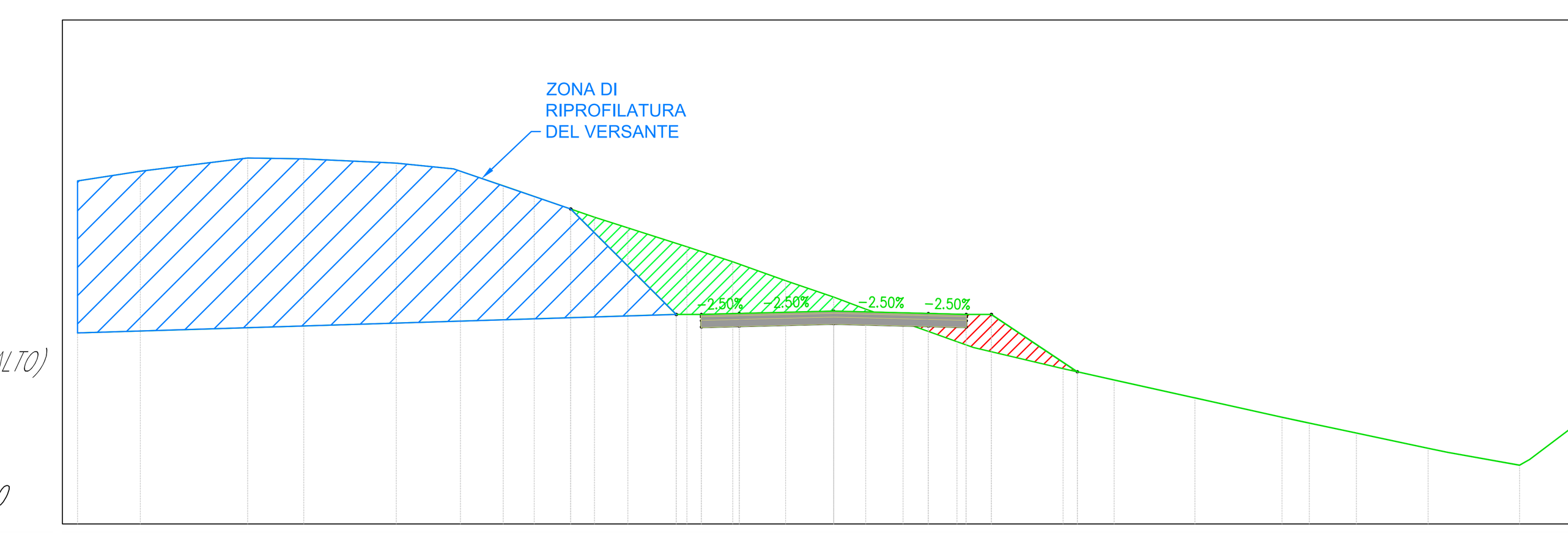

Tabella materiali

Materiale	Area (m²)	Volume (m³)	Vol. Cum. (m³)
AP.01 - Sterri	4.64	106.77	47941.85
AP.01 - Rilevati	20.84	381.81	18609.02

Tabella materiali

Materiale	Area (m²)	Volume (m³)	Vol. Cum. (m³)
Usura	0.42	8.40	655.20
Binder	0.63	12.60	982.80
Base	1.58	31.50	1779.75
Fondazione	2.62	52.50	2966.25

PROGRESSIVE TERRENO	-30.00 -27.51 -23.25 -21.02 -17.35 -14.81 -13.11 -11.88 -9.49 -8.94 -8.17 -5.82 -4.01 -2.87 -1.91 0.00 1.27 2.75 4.89 5.55 9.10 9.83 11.13 14.33 14.87 17.78 18.60 20.73 23.58 24.37 27.21 30.00
QUOTE TERRENO	533.61 534.00 534.52 534.49 534.32 534.00 533.42 533.00 532.17 532.00 531.75 531.00 530.40 530.00 529.65 529.00 528.53 528.00 527.24 527.00 526.16 526.00 525.71 525.00 524.88 524.23 524.06 523.60 523.00 522.83 522.33 524.36
DISTANZE PARZIALI TERRENO	2.49 4.26 2.23 3.67 2.28 1.70 1.23 2.39 0.55 0.78 2.34 1.82 1.13 0.96 1.91 1.26 1.48 2.14 0.66 3.55 0.73 1.30 3.20 0.54 2.91 0.82 1.86 2.85 0.79 2.78 2.39
PROGRESSIVE PROGETTO	-10.44 -6.25 -5.25 -3.75 3.75 5.25 6.25 9.66
QUOTE PROGETTO	532.50 528.31 528.31 528.35 528.44 528.35 528.31 528.31 526.04
DISTANZE PARZIALI PROGETTO	4.19 1.00 1.50 3.75 3.75 1.50 1.00 3.41

AP01_10-2023 (POST APPALTO)
Sezione 81
Progressiva: 1+580.00
Scala: 1:200
Quota di Riferimento: 520.00

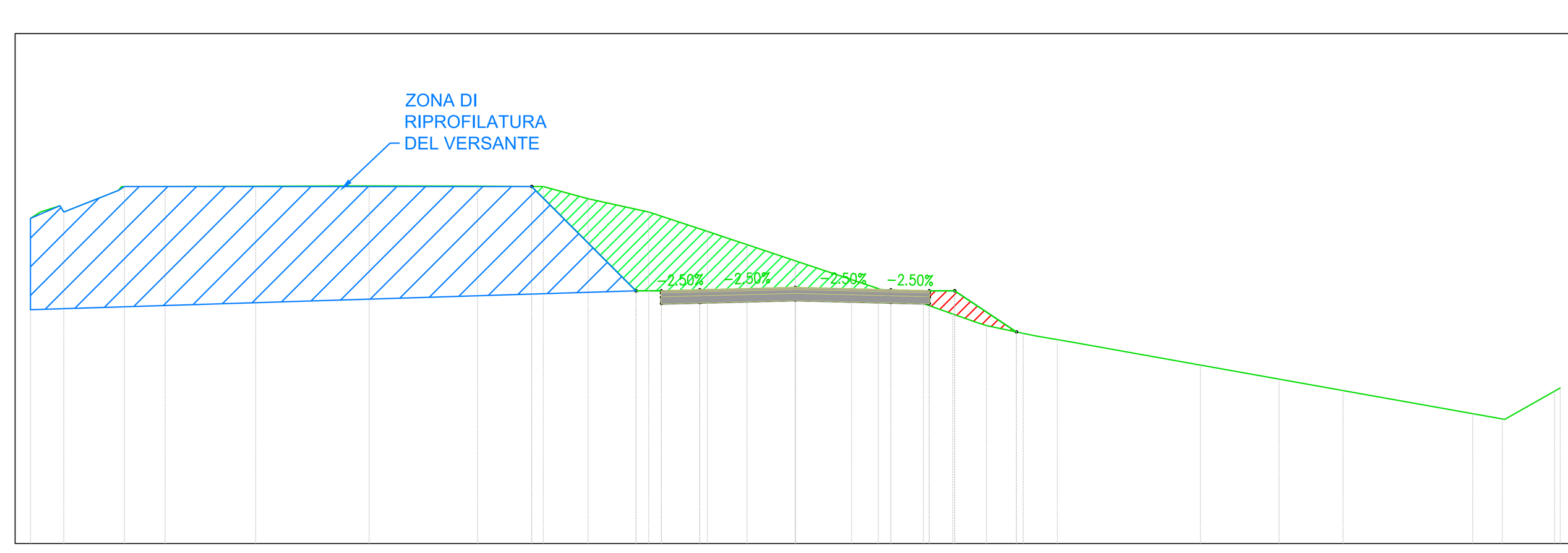

Tabella materiali

Materiale	Area (m²)	Volume (m³)	Vol. Cum. (m³)
AP.01 - Sterri	2.01	64.67	48006.52
AP.01 - Rilevati	26.63	473.54	19082.56

Tabella materiali

Materiale	Area (m²)	Volume (m³)	Vol. Cum. (m³)
Usura	0.42	8.40	663.60
Binder	0.63	12.60	995.40
Base	1.57	31.50	1811.25
Fondazione	2.62	52.50	3018.75

PROGRESSIVE TERRENO	-30.00 -29.61 -28.69 -26.31 -24.72 -21.16 -17.48 -16.71 -12.47 -9.88 -8.12 -5.75 -3.45 -2.72 -1.89 0.00 2.20 3.25 5.02 6.18 7.07 8.94 10.28 11.04 15.89 18.98 21.48 26.56 27.09 27.73 29.78 30.00
QUOTE TERRENO	532.75 533.00 533.00 534.00 534.00 534.01 534.02 534.03 534.02 534.00 533.52 533.00 532.24 532.00 531.72 531.09 530.35 530.00 529.41 529.00 528.69 528.24 528.00 527.87 527.00 526.45 526.00 525.09 525.00 524.89 525.97 526.10
DISTANZE PARZIALI TERRENO	0.77 2.14 1.59 3.55 3.69 4.25 2.58 1.76 2.37 2.30 0.73 0.83 1.89 1.94 1.05 1.77 1.15 0.89 1.44 0.85 0.76 4.85 3.08 2.50 5.08 0.53 0.63 1.95
PROGRESSIVE PROGETTO	-10.34 -6.25 -5.25 -3.75 3.75 5.25 6.25 8.67
QUOTE PROGETTO	534.00 529.91 529.91 529.95 530.04 529.95 529.91 529.91 528.30
DISTANZE PARZIALI PROGETTO	4.09 1.00 1.50 3.75 3.75 1.50 1.00 2.42

AP01_10-2023 (POST APPALTO)
Sezione 82
Progressiva: 1+600.00
Scala: 1:200
Quota di Riferimento: 520.00

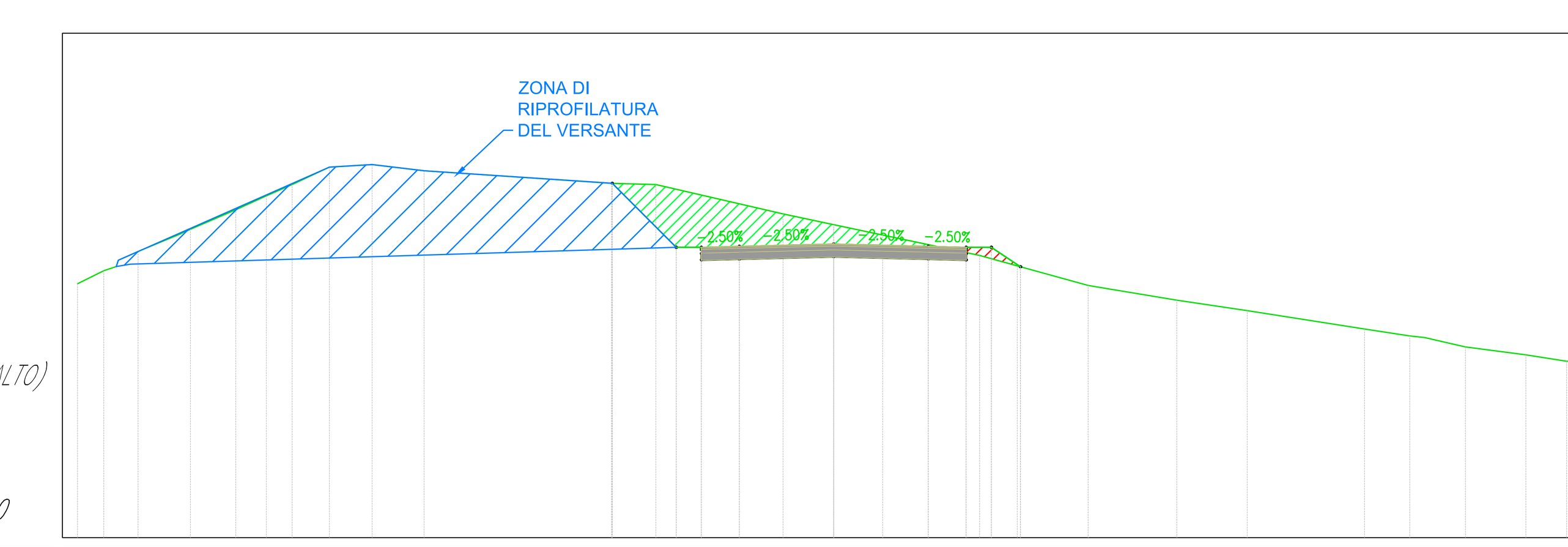

Tabella materiali

Materiale	Area (m²)	Volume (m³)	Vol. Cum. (m³)
AP.01 - Sterri	0.59	24.50	48031.02
AP.01 - Rilevati	19.32	457.62	19540.18

Tabella materiali

Materiale	Area (m²)	Volume (m³)	Vol. Cum. (m³)
Usura	0.42	8.40	672.00
Binder	0.63	12.60	1008.00
Base	1.58	31.50	1842.75
Fondazione	2.62	52.50	3071.25

PROGRESSIVE TERRENO	-30.00 -28.96 -28.38 -27.60 -26.03 -25.52 -23.72 -22.51 -21.49 -20.01 -18.32 -16.25 -8.82 -7.06 -2.73 -2.01 0.00 1.94 5.78 6.47 7.28 10.09 10.90 13.61 16.40 21.05 22.85 23.44 25.06 27.46 29.07 30.00
QUOTE TERRENO	530.07 530.59 531.00 531.35 532.00 532.23 533.00 533.55 534.00 534.69 534.79 534.54 534.05 534.00 533.00 532.83 532.41 532.00 531.19 531.00 530.78 530.00 529.86 529.42 529.00 528.27 528.00 527.93 527.56 527.25 527.00 527.00
DISTANZE PARZIALI TERRENO	1.04 0.50 0.78 1.57 0.51 1.80 1.21 1.02 1.48 1.69 2.06 7.44 1.76 4.22 0.72 2.01 1.94 3.84 0.69 0.81 2.81 0.81 2.71 2.79 4.65 1.80 0.59 1.62 2.40 1.29 0.57
PROGRESSIVE PROGETTO	-8.78 -6.25 -5.25 -3.75 3.75 5.25 6.25 7.41
QUOTE PROGETTO	534.05 531.51 531.51 531.55 531.64 531.55 531.51 531.51 530.74
DISTANZE PARZIALI PROGETTO	2.53 1.00 1.50 3.75 3.75 1.50 1.00 1.16

CIARROCCHI MAURIZIO
Ordine Ingegneri della Provincia di Ascoli Piceno
Ingegnere
15.11.2023 10:06:30 GMT+00:00

anas
GRUPPO FS ITALIANE

Struttura Territoriale Marche
Via Isonzo, 15 - 60124 Ancona T [+39] 071 / 5091
Pec anas.marche@postacert.stradeanas.it - www.stradeanas.it
Anas S.p.A. - Gruppo Ferrovie dello Stato Italiane
Società con socio unico soggetta all'attività di direzione e coordinamento di ferrovie dello Stato Italiane S.p.A. e concessionaria ai sensi del D.L. 138/2002 (convertito con L. 178/2002)
Via Monzambano, 10 - 00185 Roma T [+39] 06 44461 - F [+39] 06 4456224
Pec anas@postacert.stradeanas.it
Cap. Soc. Euro 2.269.892.000,00 Iscr. R.E.A. 1024951 P.IVA 02133681003 – C.F. 80208450587

S.S. 78 "SARNANO - AMANDOLA"
LAVORI DI ADEGUAMENTO E/O MIGLIORAMENTO TECNICO FUNZIONALE DELLA SEZIONE STRADALE IN T.S. E POTENZIAMENTO DELLE INTERSEZIONI - 2° STRALCIO

PROGETTO DEFINITIVO

IMPRESA ESECUTRICE: DVC divincenzodino&c

GRUPPO DI LAVORO ANAS:

GRUPPO DI PROGETTAZIONE

(Mandataria) S.A.G.I. s.r.l. Società per l'Ambiente, la Geologia e l'Ingegneria
Via Pasubio,20
63074 San Benedetto del Tronto (AP)
Tel. e Fax 0735.757580
e-mail: info@sagistudio.it PEC: info@pec.sagistudio.it

(Mandanti) TREND PROJECT – EN.AR. Conti – BRIDGE CONSULTING DSD – TPS INGEGNERIA – SGAI

RESPONSABILE DEI LAVORI:

VISTO: RESPONSABILE UNICO DEL PROCEDIMENTO:
Ing. Marco Mancina (ANAS S.p.A.)

PROTOCOLLO: | DATA:

N. ELABORATO: D133

CAPITOLO D – PROGETTO STRADALE
CAPITOLO D1 – ASSE PRINCIPALE SP 237 – AP01
Sezioni Trasversali – Stato di Progetto – Tavola 16

CODICE PROGETTO	NOME FILE	REVISIONE	SCALA
PROGETTO / LIV.PROG. / ANNO	D133 - P01_PS01_TRA_SZ16_A_Sezioni Trasversali SP - Tavola 16		
	CODICE ELAB. P00PS01TRASZ16	A	1:200

REV.	DESCRIZIONE	DATA	REDATTO	VERIFICATO	APPROVATO
D					
C					
B					
A	EMISSIONE	Agosto 2023	-	-	-