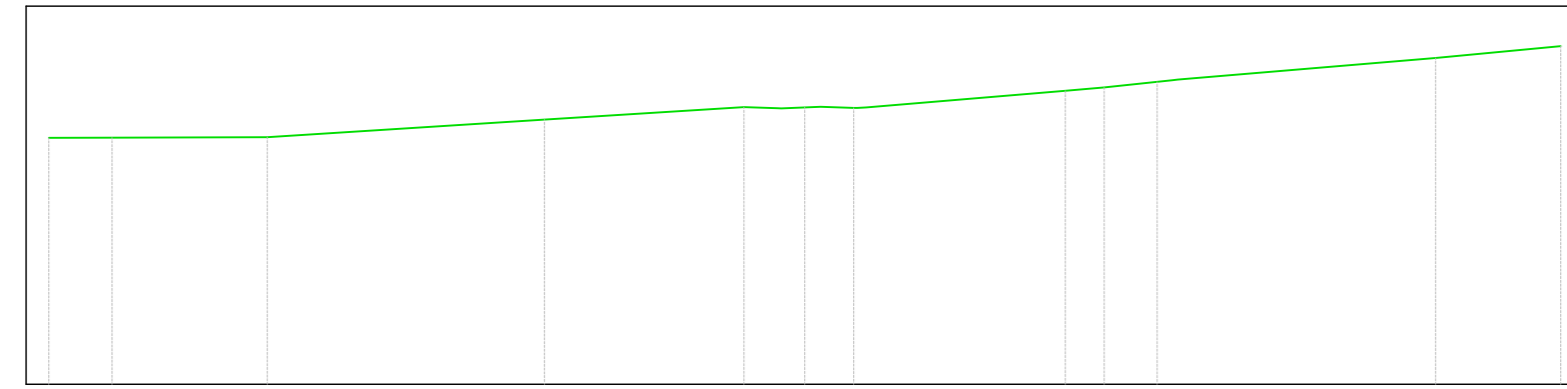
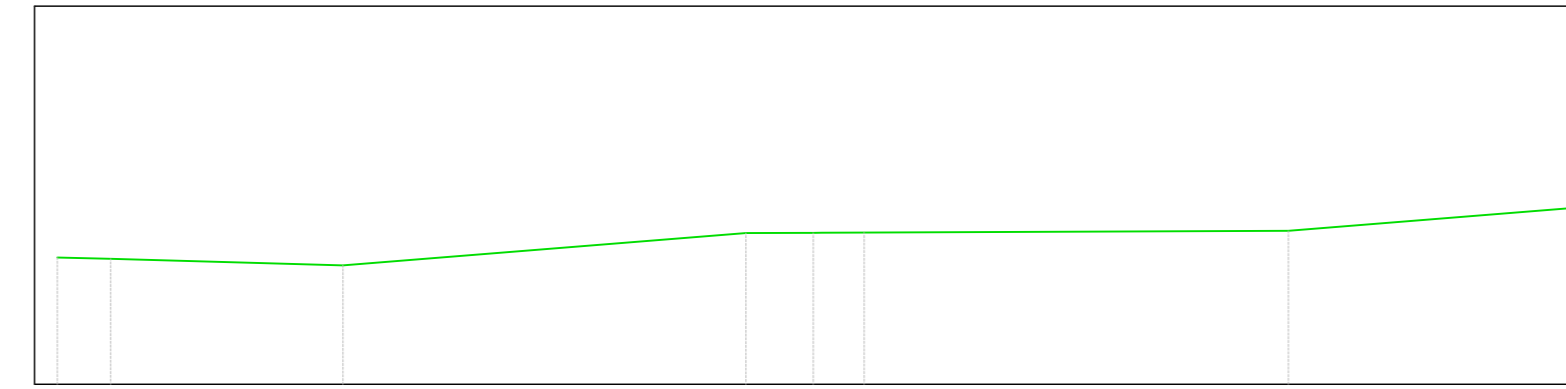


VS.01  
Sezione 1  
Progressiva: 0+000.00  
Scala: 1:200  
Quota di Riferimento: 520.00



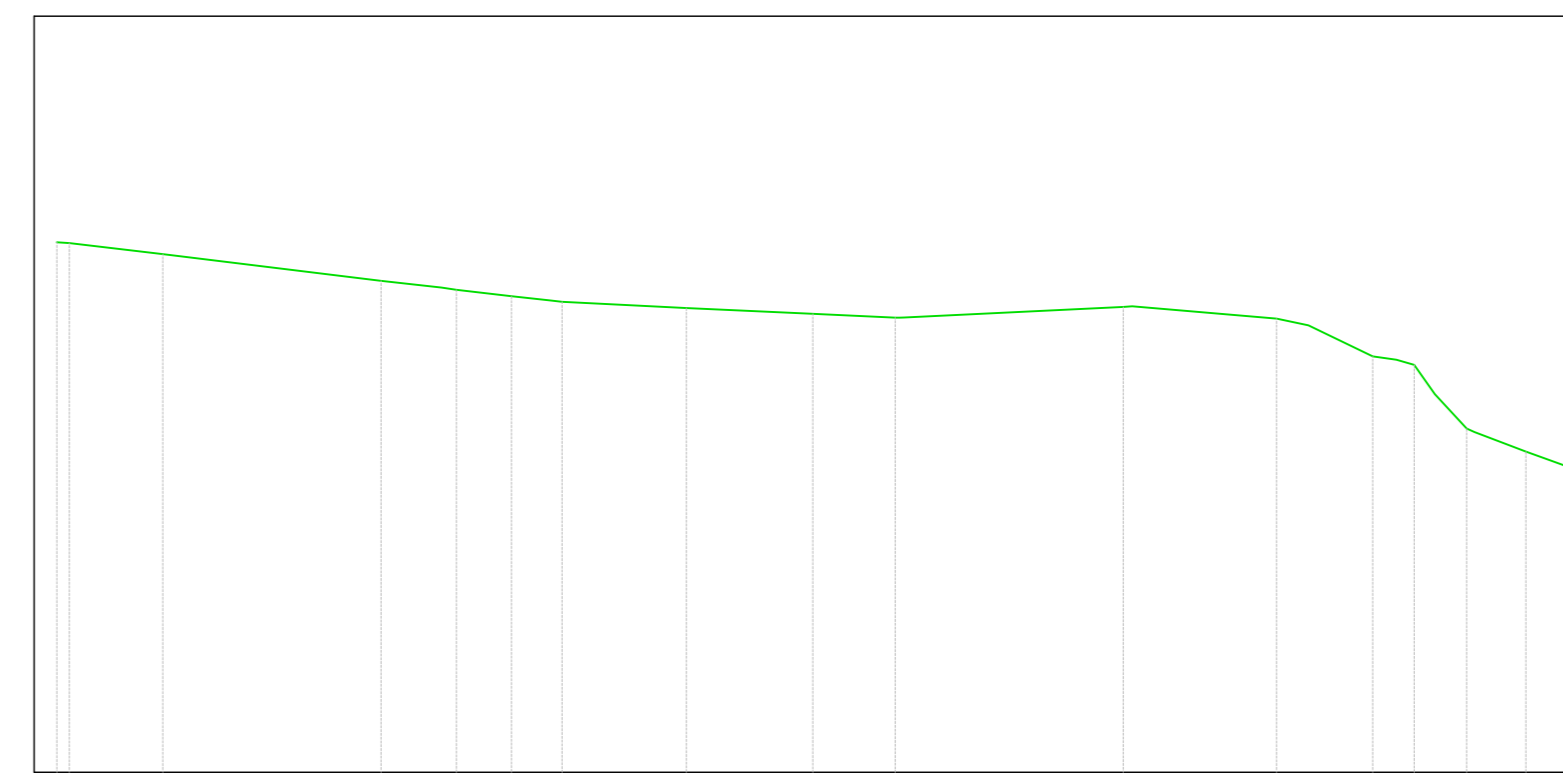
PROGRESSIVE TERRENO	0+00.00	0+10.00	0+20.00	0+30.00	0+40.00	0+50.00	0+60.00	0+70.00	0+80.00	0+90.00	0+100.00
QUOTE TERRENO	526.52	526.52	526.53	527.00	527.51	527.52	527.52	527.52	527.76	527.76	528.63
DISTANZE PARZIALI TERRENO	1.00	4.00	1.00	1.00	1.00	1.00	1.00	1.00	1.00	1.00	1.00

VS.01  
Sezione 2  
Progressiva: 0+020.00  
Scala: 1:200  
Quota di Riferimento: 530.00



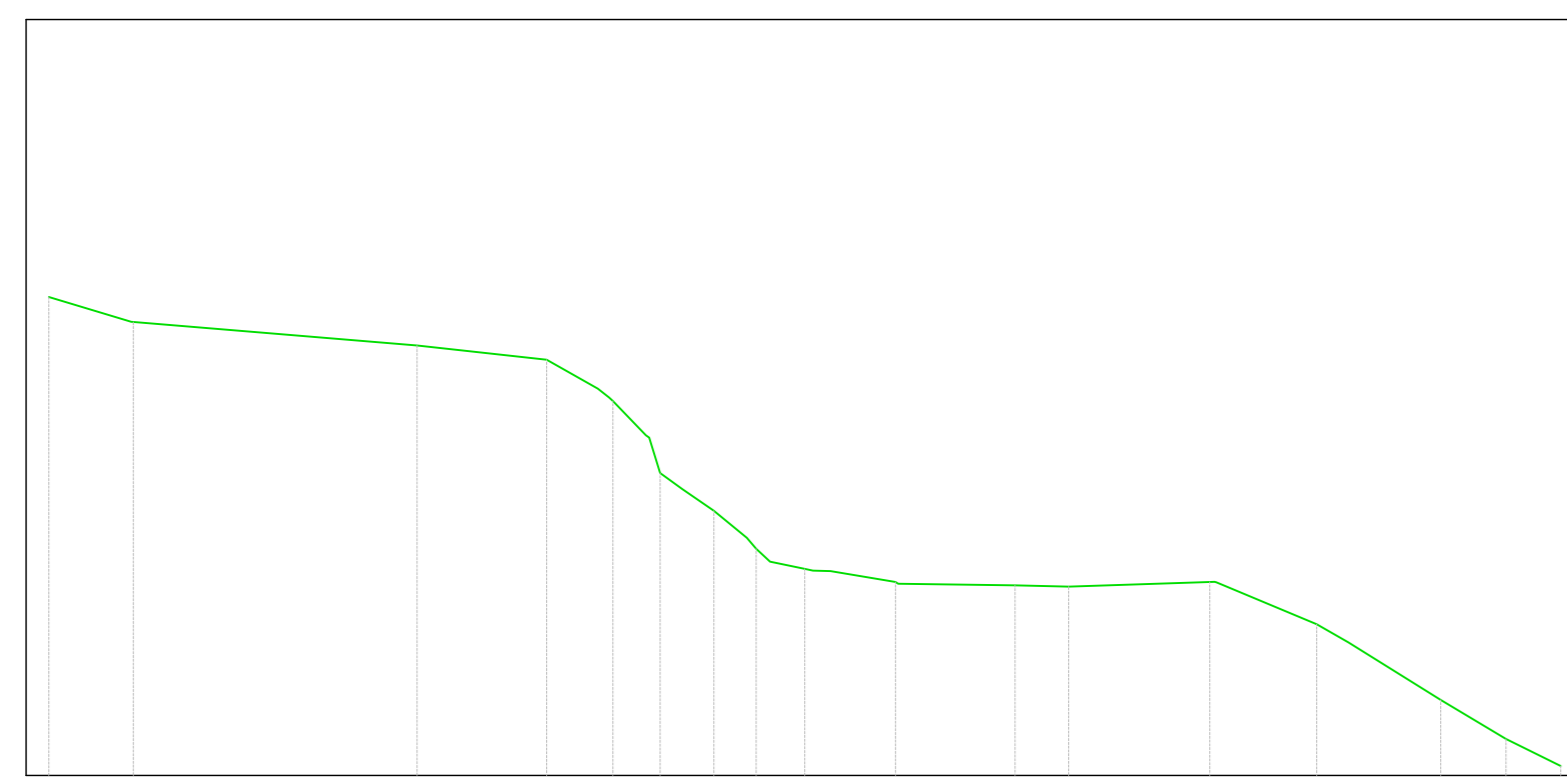
PROGRESSIVE TERRENO	0+20.00	0+30.00	0+40.00	0+50.00	0+60.00	0+70.00	0+80.00	0+90.00	0+100.00
QUOTE TERRENO	533.35	533.37	533.14	533.14	534.00	534.00	534.01	534.08	534.66
DISTANZE PARZIALI TERRENO	1.00	1.00	1.00	1.00	1.00	1.00	1.00	1.00	1.00

VS.01  
Sezione 3  
Progressiva: 0+040.00  
Scala: 1:200  
Quota di Riferimento: 520.00



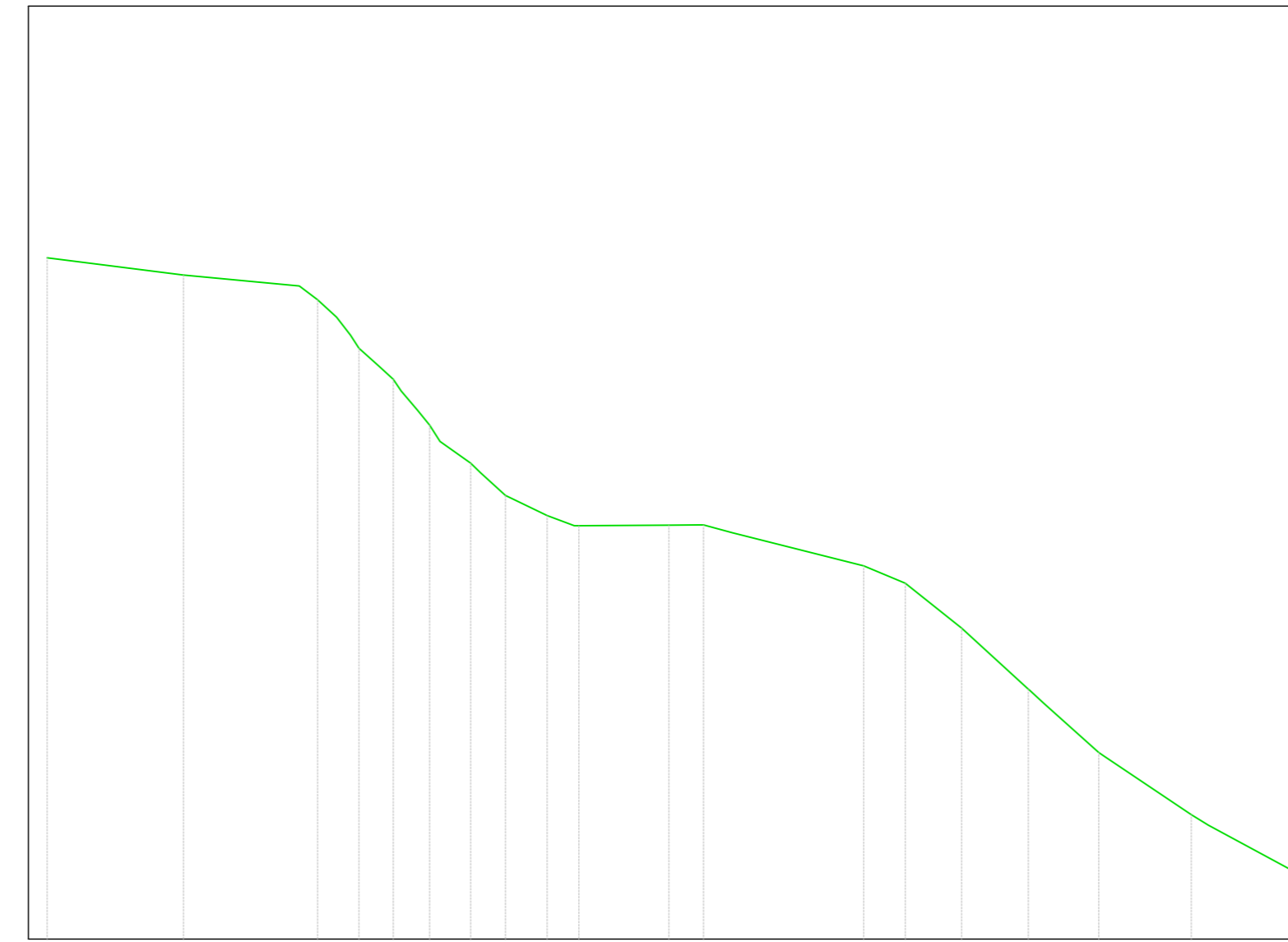
PROGRESSIVE TERRENO	0+40.00	0+50.00	0+60.00	0+70.00	0+80.00	0+90.00	0+100.00	0+110.00	0+120.00
QUOTE TERRENO	524.02	524.00	523.70	523.59	523.54	523.59	523.59	523.59	523.59
DISTANZE PARZIALI TERRENO	1.00	1.00	1.00	1.00	1.00	1.00	1.00	1.00	1.00

VS.01  
Sezione 4  
Progressiva: 0+060.00  
Scala: 1:200  
Quota di Riferimento: 520.00



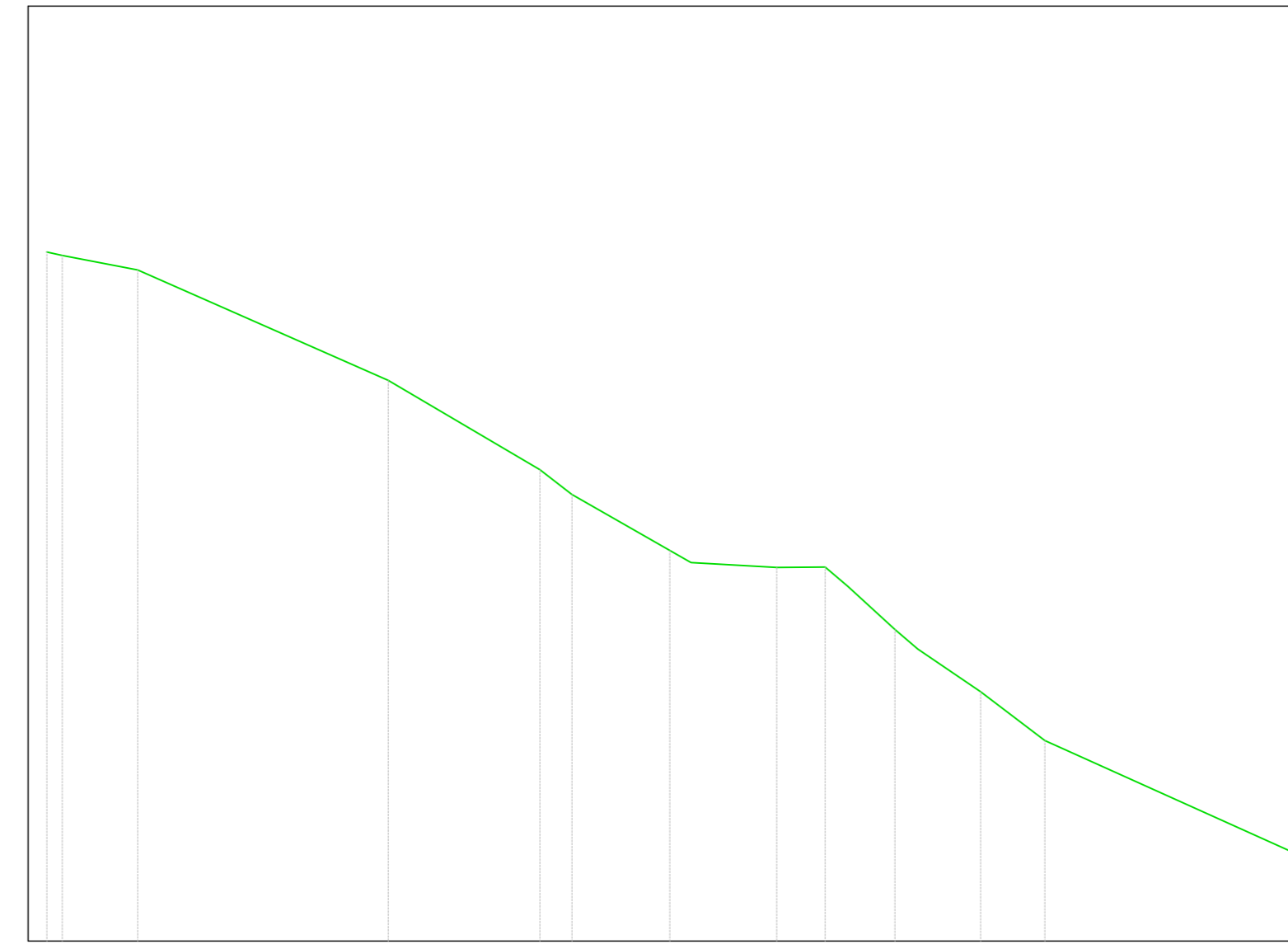
PROGRESSIVE TERRENO	0+60.00	0+70.00	0+80.00	0+90.00	0+100.00	0+110.00	0+120.00	0+130.00	0+140.00	0+150.00	0+160.00	0+170.00	0+180.00	0+190.00	0+200.00
QUOTE TERRENO	523.08	523.00	523.17	523.09	523.00	523.00	523.00	523.00	523.00	523.00	523.00	523.00	523.00	523.00	523.00
DISTANZE PARZIALI TERRENO	1.00	1.00	1.00	1.00	1.00	1.00	1.00	1.00	1.00	1.00	1.00	1.00	1.00	1.00	1.00

VS.01  
Sezione 5  
Progressiva: 0+080.00  
Scala: 1:200  
Quota di Riferimento: 510.00



PROGRESSIVE TERRENO	0+80.00	0+90.00	0+100.00	0+110.00	0+120.00	0+130.00	0+140.00	0+150.00	0+160.00	0+170.00	0+180.00	0+190.00	0+200.00
QUOTE TERRENO	513.41	513.25	513.09	512.98	512.98	512.98	512.98	512.98	512.98	512.98	512.98	512.98	512.98
DISTANZE PARZIALI TERRENO	1.00	1.00	1.00	1.00	1.00	1.00	1.00	1.00	1.00	1.00	1.00	1.00	1.00

VS.01  
Sezione 6  
Progressiva: 0+094.87  
Scala: 1:200  
Quota di Riferimento: 510.00



PROGRESSIVE TERRENO	0+94.87	0+100.00	0+110.00	0+120.00	0+130.00	0+140.00	0+150.00	0+160.00	0+170.00	0+180.00	0+190.00	0+200.00
QUOTE TERRENO	512.11	512.00	511.84	511.84	511.84	511.84	511.84	511.84	511.84	511.84	511.84	511.84
DISTANZE PARZIALI TERRENO	1.00	1.00	1.00	1.00	1.00	1.00	1.00	1.00	1.00	1.00	1.00	1.00

Struttura Territoriale Marche  
Via Salaria, 15 - 00138 Ancona T [+39] 071 / 5091  
Pec: anas.marche@postacert.italiasnas.it - www.italiasnas.it  
Anas S.p.A. - Gruppo Ferrovie dello Stato Italiane  
Società con socio unico soggetta all'attività di direzione e coordinamento di Ferrovie dello Stato Italiane S.p.A. e consociataria di serie del G.L. 1382/2002 (società a r.l.)  
Via Maccabiani, 10 - 00185 Roma T [+39] 06 44461 - F [+39] 06 445224  
Pec: anas@postacert.italiasnas.it  
Cap. Soc. Euro 2.209.892.000.00 Iscr. R.E.A. 1024891 P.A.A. 02133681003 - C.F. 0200450087

**S.S. 78 "SARNANO - AMANDOLA"**  
**LAVORI DI ADEGUAMENTO E/O MIGLIORAMENTO TECNICO FUNZIONALE DELLA SEZIONE STRADALE IN T.S. E POTENZIAMENTO DELLE INTERSEZIONI - 2° STRALCIO**

**PROGETTO DEFINITIVO**

IMPRESA ESECUTRICE: **DVC** divincenzino&c

GRUPPO DI PROGETTAZIONE: **S.A.G.I. s.r.l.** (Mandatario) e **TREND** (Mandanti)

RESPONSABILE DEI LAVORI: **ING. MARCO MENCINO (ANAS S.p.A.)**

PROTOCOLLO: \_\_\_\_\_ DATA: \_\_\_\_\_

N. ELABORATO: **D203** CAPITOLO D - PROGETTO STRADALE  
CAPITOLO D2 - VIABILITA' SECONDARIA - VS01  
SEZIONI TRASVERSALI - STATO DI FATTO

CODICE PROGETTO	UV.PROC.	ANNO	NOME FILE	REVISIONE	SCALA
0203 - P02 - P02 - TR - S01 - A - Sezioni trasversali SF					1:200
CODICE ELAB.			<b>P02P02TRASVS01</b>	<b>A</b>	

REV.	DESCRIZIONE	DATA	REDATTO	VERIFICATO	APPROVATO
A	EMMISSIONE	Aprile 2023			