

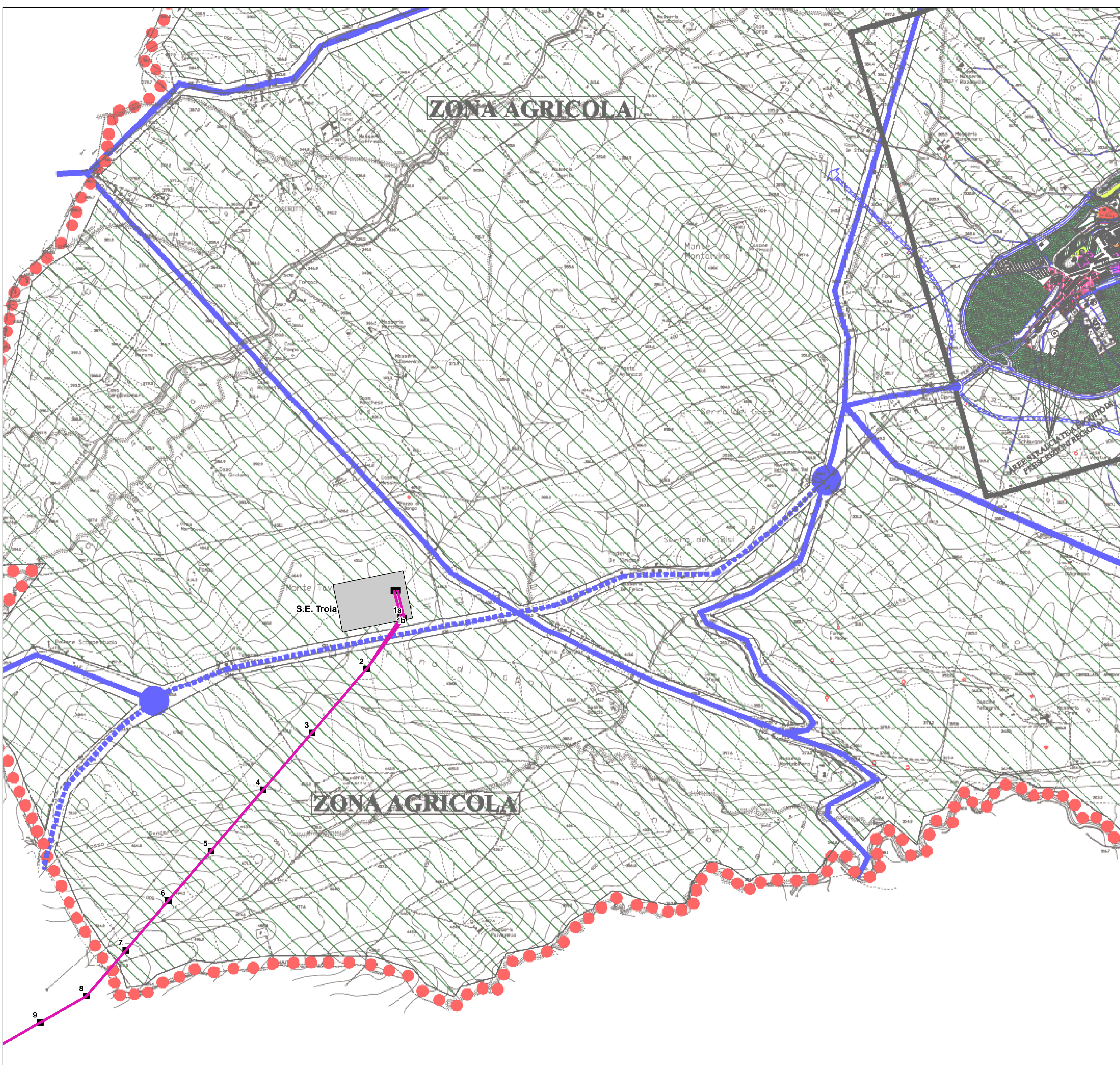





ZONE NORMATIVE P.U.G. ATTRAVERSADE DAL TRACCIATO

-  Zona per agricoltura sperimentale
-  Superstrada di progetto

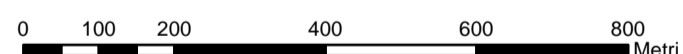


Raccordi 150 kV "S.E. Troia - Celle San Vito/Faeto"

-  Tracciato elettrodotta
-  Sostegno
-  Stazioni elettriche



Sistema di riferimento
U.T.M. WGS 1984 Fuso 33



REVISIONI					
N.	DATA	DESCRIZIONE	ELABORATO	VERIFICATO	APPROVATO
00	20/07/2013	PRIMA EMISSIONE	Arch. F. Zaccarelli	G. Luzzi ING/CRE-ASA	N. Rivabene ING/CRE-ASA

TIPOLOGIA DELL'ELABORATO	CODICE DELL'ELABORATO			
PLANIMETRIA	DEFR10017BASA00257_10			
PROGETTO	Raccordi 150 kV "S.E. Troia - Celle San Vito/Faeto" STUDIO DI IMPATTO AMBIENTALE Stralcio Tav. 4 P.U.G. Comune di Troia "ZONIZZAZIONE DEL TERRITORIO COMUNALE"			
RICAVATO DALLA DOC. TERNA				
CLASSIFICAZIONE DI SICUREZZA				

NOME DEL FILE	SCALA CAD	FORMATO	SCALA	FOGLIO
DEFR10017BASA00257_10.PDF	1 unità = CAD	A1	1:10.000	1/1

Questo documento contiene informazioni di proprietà Terna Rete Italia S.p.A. e deve essere utilizzato esclusivamente dal destinatario in relazione alle finalità per le quali è stato ricevuto. È vietata qualsiasi forma di riproduzione o di divulgazione senza l'esplicito consenso di Terna Rete Italia S.p.A.
This document contains information proprietary to Terna Rete Italia S.p.A. and it will have to be used exclusively for the purposes for which it has been furnished. Whichever shape of spreading or reproduction without the written permission of Terna Rete Italia S.p.A. is prohibit.