

S.S. 78 "SARNANO - AMANDOLA"

LAVORI DI ADEGUAMENTO E/O MIGLIORAMENTO TECNICO FUNZIONALE DELLA SEZIONE STRADALE IN T.S. E POTENZIAMENTO DELLE INTERSEZIONI - 2° STRALCIO

PROGETTO DEFINITIVO

IMPRESA ESECUTRICE



GRUPPO DI LAVORO ANAS:

GRUPPO DI PROGETTAZIONE

(Mandataria)



RESPONSABILE DEI LAVORI:

(Mandanti)



VISTO: RESPONSABILE UNICO DEL PROCEDIMENTO:

Ing. Marco Mancina (ANAS S.p.A.)

PROTOCOLLO:

DATA:

N. ELABORATO:

T003

CAPITOLO T – ARCHEOLOGIA

ELENCO SITI

CODICE PROGETTO

NOME FILE

T003 - T00_SG01_AMB_RE02_A_Elenco Siti

REVISIONE

SCALA

PROGETTO

LIV.PROG.

ANNO

--	--	--	--	--	--	--	--

--

--	--

CODICE ELAB.

T	0	0	S	G	0	1	A	M	B	R	E	0	2
---	---	---	---	---	---	---	---	---	---	---	---	---	---

A

—

D

C

B

A

EMISSIONE

Luglio 2023

Ing.

Ing.

Ing.

REV.

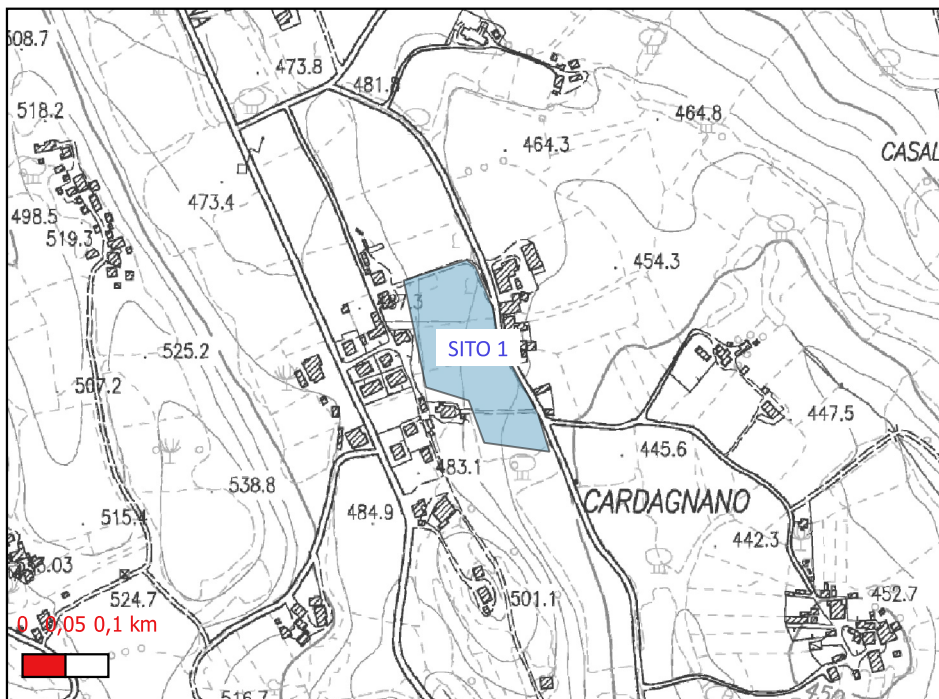
DESCRIZIONE

DATA

REDATTO

VERIFICATO

APPROVATO



SITO 1 (F71B22001180001_01)

LOCALIZZAZIONE: Cardagnano

DEFINIZIONE E CRONOLOGIA: area di materiale mobile, {area di frammenti fittili, area di frammenti fittili e materiali da costruzione}. {Età Romana},

AFFIDABILITA' POSIZIONAMENTO: posizionamento esatto

MODALITA' DI INDIVIDUAZIONE: {ricognizione archeologica/survey }

DISTANZA DALL'OPERA IN PROGETTO: metri 100-200

POTENZIALE: potenziale medio

RISCHIO RELATIVO: rischio medio

CODICE BENE CULTURALE:

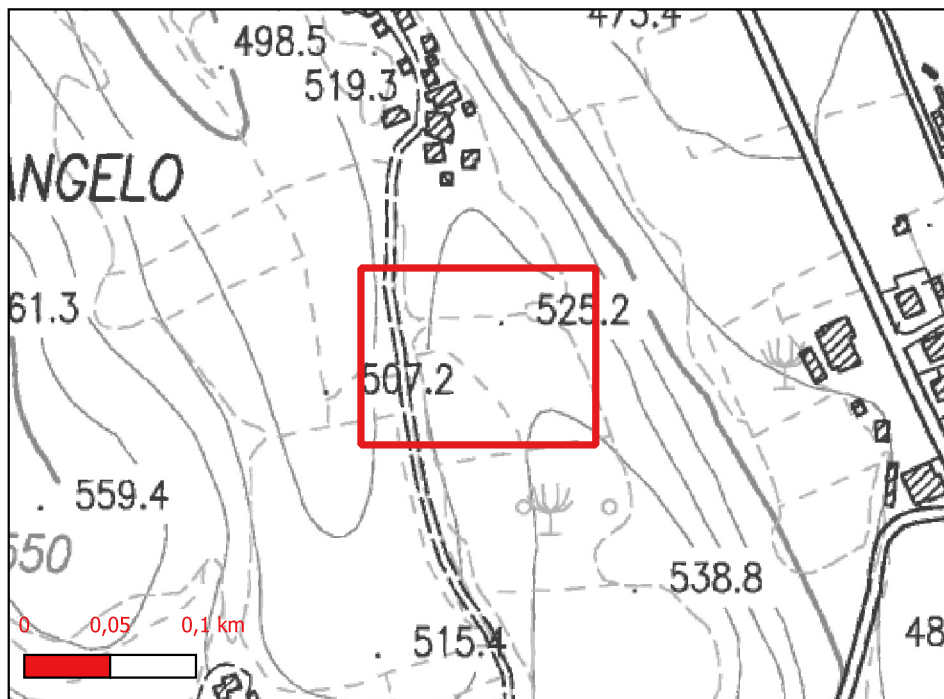
DESCRIZIONE RINVENIMENTO:

Area di frammenti fittili rinvenuta durante le ricognizioni di superficie relative allo studio preliminare per la nuova opera del tracciato stradale. L'UT 2 ha restituito materiale eterogeneo pertinente ceramica e frammenti di tegole e laterizi ascrivibile ad una generica età romana



BIBLIOGRAFIA:

ARCHIVIO:



Sito 2 (F71B22001180001_02)

LOCALIZZAZIONE:

DEFINIZIONE E CRONOLOGIA: strutture per il culto, {edificio di culto ed annessi}. {Prima età moderna},

AFFIDABILITA' POSIZIONAMENTO: posizionamento esatto

MODALITA' DI INDIVIDUAZIONE: {dati bibliografici, dati di archivio}

DISTANZA DALL'OPERA IN PROGETTO: metri 200-500

POTENZIALE: potenziale medio

RISCHIO RELATIVO: rischio basso

CODICE BENE CULTURALE: 00370892

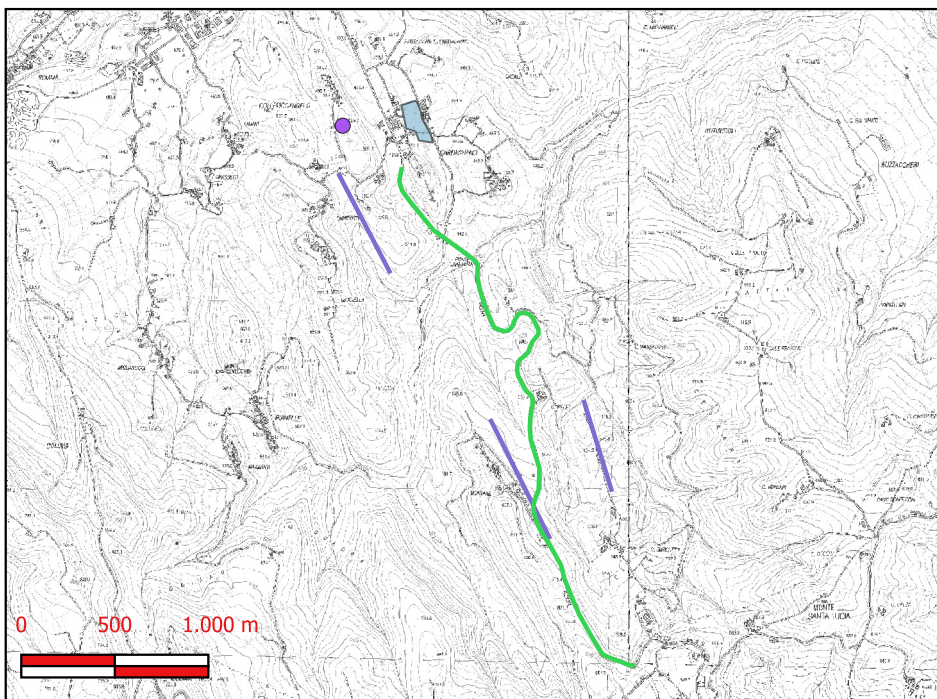
DESCRIZIONE RINVENIMENTO:

La canonica situata alle spalle della Chiesa di S. Giacomo, nella piena campagna di Cardagnano, si sviluppa su due livelli con struttura verticale in mattoni a vista e copertura a padiglione.



BIBLIOGRAFIA:

ARCHIVIO:



Sito 3 (F71B22001180001_03)

LOCALIZZAZIONE: Cadiciotto

DEFINIZIONE E CRONOLOGIA: infrastruttura agraria, {centuriazione}. {Età Romana},

AFFIDABILITA' POSIZIONAMENTO: posizionamento approssimato

MODALITA' DI INDIVIDUAZIONE: {dati bibliografici}

DISTANZA DALL'OPERA IN PROGETTO: metri

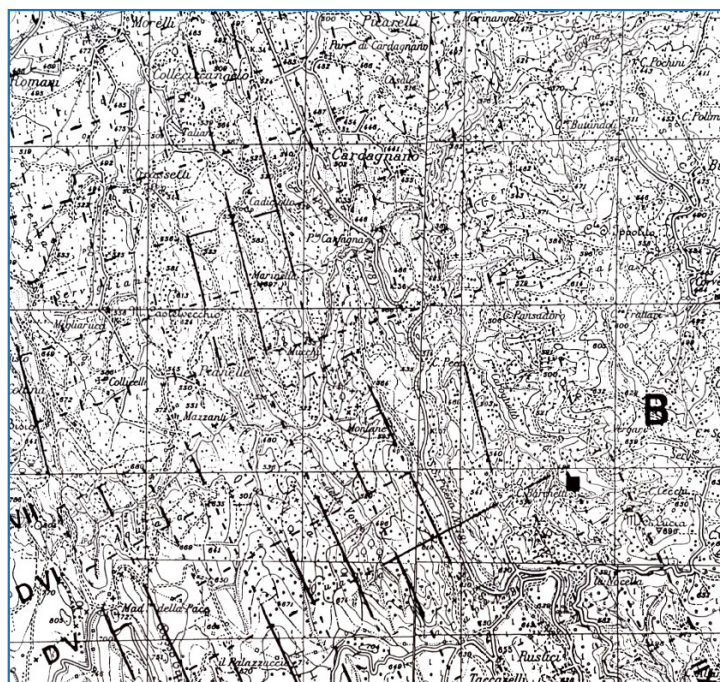
POTENZIALE: potenziale medio

RISCHIO RELATIVO:

CODICE BENE CULTURALE:

DESCRIZIONE RINVENIMENTO:

Traccia rettilinea di centuriazione ipotizzata in seguito all'analisi dei vecchi catasti di Amandola e Sarnano dallo studioso U Moscatelli.



U. Moscatelli, Resti di divisioni agrarie nel territorio tra Amandola e Sarnano in età romana, in "Annali della Facoltà di Lettere e Filosofia", Università di Macerata, Pisa, 1991, pp. 529-550.

BIBLIOGRAFIA:
Moscatelli 1991

ARCHIVIO:

