










1 VINCOLI PAESISTICO - AMBIENTALI VIGENTI

LEGENDA

-  VINCOLI ESISTENTI ZONE CON NOTE (L.1497/39)
-  VINCOLI ESISTENTI (L.1497/39)
-  MONTAGNE SOPRA M.1200s.l.m.
-  PARCHI E FORESTE
-  GHIACCIAI E CIRCHI GLACIALI
-  FIUMI E CORSI D'ACQUA
-  LIMITI DELLA COSTA E FASCIA COSTIERA prof.m.300 dalla battigia
-  VINCOLI REGIONALI (GALASSO)
-  LIMITI AMMINISTRATIVI

AREA OGGETTO DI INTERVENTO

anas
GRUPPO FS ITALIANE

Struttura Territoriale Marche
Via Isacco, 15 - 00124 Ancona T (+39) 071 5091
Pec: anas_marche@postacert.ambiente.it - www.ambiente.it
Anas S.p.A. - Gruppo Ferrovie dello Stato Italiano
Società con socio unico soggetta all'attività di direzione e coordinamento di Ferrovie dello Stato Italiano S.p.A. e incorporata in sede del G.L. 138/2002 convertito con L. 178/2002
Via Mercuriano, 10 - 00193 Roma T (+39) 06 44461 - F (+39) 06 4456224
Pec: anas@postacert.statoferrovie.it
Cap. Soc. Euro 2.269.902.000,00 Ior. P.I.E.A. 1024951 P.IVA 02133681003 - C.F. 80304600987

S.S. 78 "SARNANO - AMANDOLA"
LAVORI DI ADEGUAMENTO E/O MIGLIORAMENTO TECNICO FUNZIONALE DELLA SEZIONE STRADALE IN T.S. E POTENZIAMENTO DELLE INTERSEZIONI - 2° STRALCIO

PROGETTO DEFINITIVO

IMPRESA ESECUTRICE GRUPPO DI LAVORO ANAS:



GRUPPO DI PROGETTAZIONE RESPONSABILE DEI LAVORI:

(Mandatario) **S.A.G.I. s.r.l.**
Società con socio unico soggetta all'attività di direzione e coordinamento di Ferrovie dello Stato Italiano S.p.A. e incorporata in sede del G.L. 138/2002 convertito con L. 178/2002
Via Perugina 22
00193 Roma T (+39) 06 44461 - F (+39) 06 4456224
Pec: anas@postacert.statoferrovie.it

(Mandanti) VISTO: RESPONSABILE UNICO DEL PROCEDIMENTO:
Ing. Marco Manco (ANAS S.p.A.)

TREND **ENISIR** **Conti**

BRIDGE CONSULTING **DSD** **TFS** **SGA**

PROTOCOLLO: DATA:

N. ELABORATO: R112
CAPITOLO R - AMBIENTE
CAPITOLO R1 - STUDIO IMPATTO AMBIENTALE
CARTA DEI VINCOLI E DELLE TUTELE COMUNE DI AMANDOLA

PROGETTO	NUM. FILE	REVISIONE	SCALA
PROGETTO	NUM. FILE	REVISIONE	SCALA
D		A	varie
C			
B			
A			
REV.	DESCRIZIONE	DATA	REDDATTO VERIFICATO APPROVATO



IL DIRIGENTE DELL'UFFICIO
CARTOGRAFIA e INFORMAZIONI TERRITORIALI
(Ex. Arch. Achille Bucci)