INQUADRAMENTO GENERALE

CARTA DEI CONDIZIONAMENTI

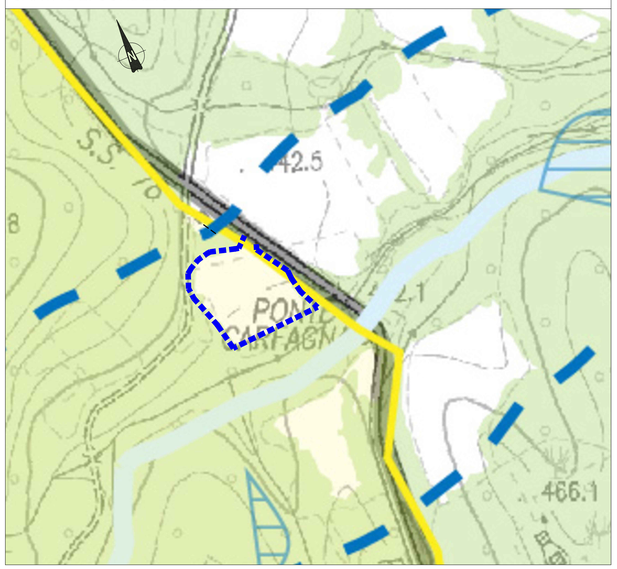

STRUMENTI URBANISTICI COMUNALI

CARTA DEI SITI DELLA RETE NATURA 2000 E DELLE AREE NATURALI PROTETTE

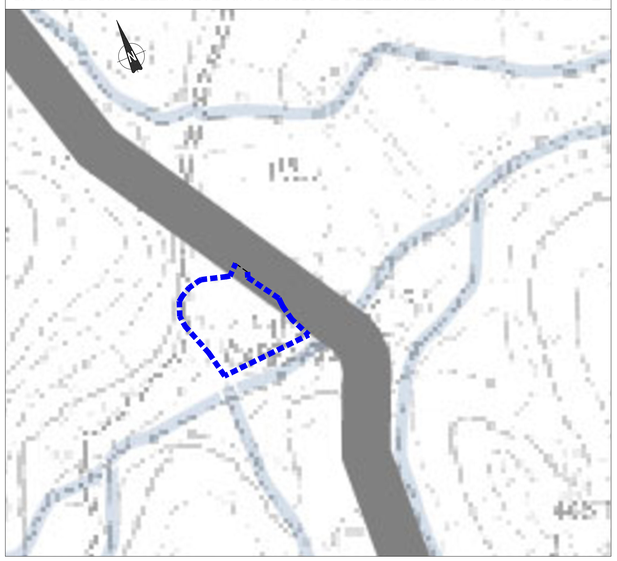

CARTA DEI VINCOLI E DELLE TUTELE

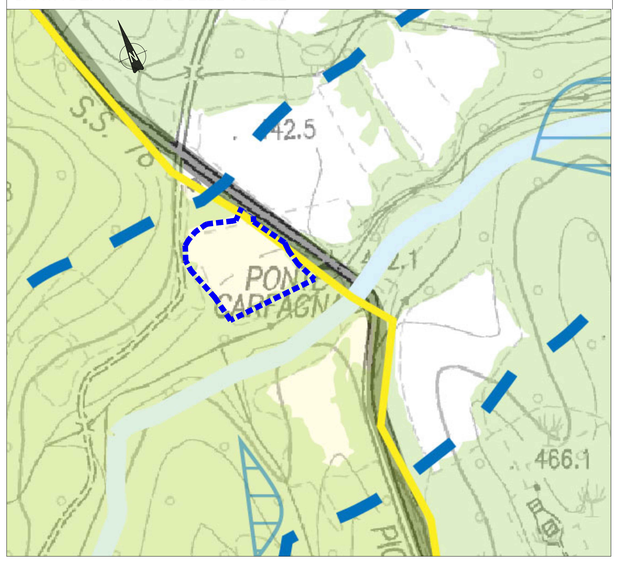

LEGENDA DI STRUMENTI URBANISTICI COMUNALI

Quadro unione lottizzazioni PRG

- Quadro unione varianti PRG

Zonazione PRG 2020

- A - Centro storico
- AC - Area Cimiteriale
- AICC - Aree per insediamento di centri commerciali
- APUB - Aree per edifici, servizi, impianti ed attrezzaature pubbliche
- ATPUB - Aree per attrezzature pubbliche
- AV - Aree verdi con attrezzature turistiche di svago per il tempo libero
- B - Zone residenziali urbane di completamento
- B-art 19 NTA -Zone residenziali urbane di completamento con lottizzazione approvata
- B-ZTRC (exZTRC) - Zona turistica residenziale di completamento
- B-ZREU (ex ZREU) - Zone di recupero edilizio ed urbanistico
- B1 - Zone residenziali di completamento delle frazioni
- BS - Bacini sciistici
- CAT - Aree di completamento attrezzature termali
- C - Zone residenziali urbane di espansione
- C1 - Zone residenziali urbane di espansione con lottizzazione approvata
- DT - Aree a destinazione turistica
- DU - Aree per discariche urbane
- IPMI - Zone per l'insediamento di attività piccole e medie industriali
- LA - Area interessata alla realizzazione di un lago artificiale
- LP - Lotti produttivi
- LPR - Lotti produttivi misto residenziali
- LR - Lotti residenziali
- NB1 - Mitigazione filtri e barriere naturali
- P - Aree per parcheggi
- PEEP - Zona P.E.E.P. con piano di zona non approvato
- PEEP - Zona P.E.E.P. con piano di zona approvato
- PNA - Parco naturale attrezzato
- PP - Piazze pubbliche
- PPA - Zone con piano particolareggiato approvato
- PPP - Percorsi pedonali pubblici
- PAP - Passaggio privato
- P CIV - Area per esigenze di protezione civile
- PRE - Piani di recupero edilizio
- PT - Parco delle terme
- ZREU - Zone di recupero edilizio ed urbanistico
- PU - Parco urbano
- RER - Aree dirispetto per edifici religiosi
- RS - Fasce di rispetto stradale
- RVP - Zona di rispetto viabilità pedemontana
- SA - Specchi d'acqua
- SAT - Aree di sviluppo attrezzature termali
- SATG - Zone per servizi ed attrezzature turistiche generali
- VPA - Verde pubblico attrezzato
- VPA-P - Verde pubblico attrezzato
- VPR - Verde privato
- VPRE - Viabilità di progetto e di rettifica dell'esistente
- ZA - Zone agricole
- ZAR - Zona artigianale
- ZATR - Zone per attrezzature turistiche e ricettive
- ZCAA - Zone di completamento per attrezzature alberghiere
- ZREF - Zone residenziali di espansione delle frazioni
- ZRPA - Zone di rispetto paesaggistico ambientale
- ZRTA - Zone residenziali turistiche con attrezzature
- ZS - Zone di salvaguardia
- ZSAA2 - Zone di sviluppo per attrezzature alberghiere
- ZTC - Zone turistiche ricettive camping
- ZTCPA - Zone turistiche ricettive camping con progetto approvato
- ZTSLE - Zona turistica speciale con localizzazione degli edifici
- ZTRS - Zona turistica residenziale di sviluppo
- ZTRRS - Zona turistica residenziale e ricettive di sviluppo
- ZTRCPP - Zone turistiche residenziali di completamento da definire mediante progetto planovolumetrico
- ZP - Strutture di notevole valenza pubblico socio-assistenziale
- ZRR - Zona ricettivo rurale SUAP Bisio
- ZRC - Zone di rispetto cimiteriale

Legenda

ZONE D (Aree di promozione)
Dettaglio delle previsioni

- **Aree urbane (D1)**
- **Nuclei e agglomerati rurali (D2)**
- **Centri turistico-residenziali (D3)**
- **Aree produttive (D4)**

- Zone C (Aree di protezione)
- Zone B (Riserve orientate)
- Zone A (Riserve integrali)

- Confine del Parco

- **AZZONAMENTO TESSUTI URBANI**
- **E1 ZONE VOCATE ALLA PRODUZIONE DI TARTUFI**

- Confine comunale

LEGENDA CARTA DEI CONDIZIONAMENTI

- Progetto - Stralcio 1
- Progetto - Stralcio 2
- Buffer 1 km
- Strade statali esistenti

IMMOBILI ED AREE DI NOTEVOLE INTERESSE PUBBLICO
Dlgs 42/2004 art. 136
1. AV511 Comprensorio Monti Sibillini - D.M. 31.07.1985
2. AV225 Parco delle Fonti di san Giacomo D.M. 11.05.1952
3. AV224 Parco della Villa Costa Irene D.M. 11.05.1952
4. AV504 Zona Monti Sibillini - D.M. 31.07.1985
5. AV504 Località Colle dei Cappuccini - D.P.G.R.M. n. 3753 del 6.11.1981

MONTI
Dlgs 42/2004 art. 142 lett. d

BOSCHI E FORESTE
Dlgs 42/2004 art. 142 lett. g

PARCHI E RISERVE
Dlgs 42/2004 art. 142 lett. f
Parco Nazionale dei Monti Sibillini

RETE NATURA 2000
Direttiva 92/43/CEE "Habitat"

ZSC/SIC
Direttiva 09/147/CE
1. IT5330001 - Monte Ragnolo e Monte Meta (versante occidentale)
2. IT5330002 - Val di Fibbia - Valle dell'Acquasanta

ZPS
Direttiva 2009/147/CE "Uccelli"
3. IT5330029 - Dalla Gola del Fiastrone al Monte Vettore

VINCOLI IDROGEOLOGICI E IDRAULICI

VINCOLO IDROGEOLOGICO
REGIO DECRETO 3267/1923

LAGHI E FIUMI
Dlgs 42/2004 art. 142 b e c

PAI - Pericolosità frana
- elevata
- moderata
- media

PAI - Pericolosità alluvione

BENI ARCHITETTONICI

1. Chiesa di S Agostino 2. Palazzo dei Priori 3. Palazzo del Popolo 4. Chiesa di S Maria di Piazza 5. Ponte romanico 6. Porta S Giacomo 7. Chiesa S Agostino 8. Museo del paesaggio del Parco dei Monti Sibillini 9. Palazzo Podestà 10. Chiesa di S Francesco 11. Cinta muraria 12. Ponte romanico

BENI ARCHEOLOGICI

ZONE DI INTERESSE ARCHEOLOGICO
Dlgs 42/2004 art. 142 lett. m
Loc. Zoccolanti - D.M. 22.9.78 (F.132 I N.E.).

Aree con segnalazione di ritovamenti archeologici - PPAR - D.A.C.R. n. 197 del 3/11/1989 - Tavola 17)

Fonti: Cartografie e informazioni territoriali Regione Marche *https://www.regione.-marche.it/Regione-Utile/Paesaggio-Territorio-Urbanistica/Cartografia | PPAR - Piano paesistico ambientale vigente, approvato con D.A.C.R. n. 197 del 3 novembre 1989 | Rete natura 2000:https://www.mite.gov.it/pagina/rete-natura-2000*

LEGENDA CARTA DEI VINCOLI E DELLE TUTELE

LEGENDA

- Progetto - Stralcio 1
- Progetto - Stralcio 2
- Buffer 1 km
- Strade statali esistenti

IMMOBILI ED AREE DI NOTEVOLE INTERESSE PUBBLICO
Dlgs 42/2004 art. 136
1. AV511 Comprensorio Monti Sibillini - D.M. 31.07.1985
2. AV225 Parco delle Fonti di san Giacomo D.M. 11.05.1952
3. AV224 Parco della Villa Costa Irene D.M. 11.05.1952
4. AV504 Zona Monti Sibillini - D.M. 31.07.1985
5. AV504 Località Colle dei Cappuccini - D.P.G.R.M. n. 3753 del 6.11.1981

LAGHI E FIUMI
Dlgs 42/2004 art. 142 lett. b e c

MONTI
Dlgs 42/2004 art. 142 lett. d

PARCHI E RISERVE
Dlgs 42/2004 art. 142 lett. f
Parco Nazionale dei Monti Sibillini

BOSCHI E FORESTE
Dlgs 42/2004 art. 142 lett. g

RETE NATURA 2000
Direttiva 92/43/CEE "Habitat"

ZSC/SIC
Direttiva 09/147/CE
1. IT5330001 - Monte Ragnolo e Monte Meta (versante occidentale)
2. IT5330002 - Val di Fibbia - Valle dell'Acquasanta

ZPS
Direttiva 2009/147/CE "Uccelli"
3. IT5330029 - Dalla Gola del Fiastrone al Monte Vettore

ZONE DI INTERESSE ARCHEOLOGICO
Dlgs 42/2004 art. 142 m
Loc. Zoccolanti - D.M. 22.9.78 (F.132 I N.E.).

Aree con segnalazione di ritovamenti archeologici - PPAR - D.A.C.R. n. 197 del 3/11/1989 - Tavola 17)

BENI ARCHITETTONICI

1. Chiesa di S Agostino 2. Palazzo dei Priori 3. Palazzo del Popolo 4. Chiesa di S Maria di Piazza 5. Ponte romanico 6. Porta S Giacomo 7. Chiesa S Agostino 8. Museo del paesaggio del Parco dei Monti Sibillini 9. Palazzo Podestà 10. Chiesa di S Francesco 11. Cinta muraria 12. Ponte romanico

VINCOLO IDROGEOLOGICO
REGIO DECRETO 3267/1923

Fonti: Cartografie e informazioni territoriali Regione Marche *https://www.regione.-marche.it/Regione-Utile/Paesaggio-Territorio-Urbanistica/Cartografia | PPAR - Piano paesistico ambientale vigente, approvato con D.A.C.R. n. 197 del 3 novembre 1989 | Rete natura 2000:https://www.mite.gov.it/pagina/rete-natura-2000*

INQUADRAMENTO AMMINISTRATIVO

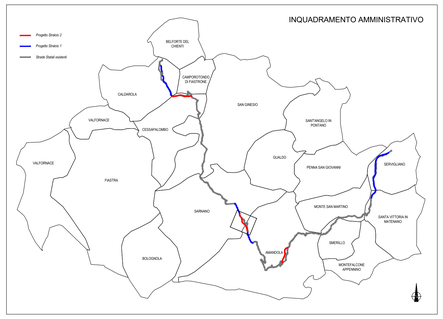

LEGENDA CARTA DEI SITI DELLA RETE NATURA 2000

- Progetto - Stralcio 1
- Progetto - Stralcio 2
- Strade statali esistenti
- Buffer 5 km
- Reticolo idrografico

RETE NATURA 2000
Direttiva 92/43/CEE "Habitat"

ZSC/SIC
Direttiva 09/147/CE
1. IT5330017 - Gola del Fiastrone
2. IT5330001 - Monte Ragnolo e Monte Meta (versante occidentale)
3. IT5330003 - Rio Terro
4. IT5330002 - Val di Fibbia - Valle dell'Acquasanta
5. IT5330005 - Monte Castel Manardo - Tre Santi
6. IT5330004 - Monte Bove
7. IT5340019 - Valle dell'Ambro
8. IT5340020 - Valle dell'Infernaccio - Monte Sibilla
9. IT5340015 - Montefalcone Appennino - Smerillo

ZPS
Direttiva 2009/147/CE "Uccelli"
10. IT5330029 - Dalla Gola del Fiastrone al Monte Vettore

AREE PROTETTE
L.394/91
11. Parco Nazionale dei Monti Sibillini

- AREA DI CANTIERE

anas GRUPPO FS ITALIANE

Struttura Territoriale Marche
Via Isonzo, 15 - 60124 Ancona T [+39] 071 / 5091
Pec anas.marche@postacert.stradeanas.it - www.stradeanas.it
Anas S.p.A. - Gruppo Ferrovie dello Stato Italiane
Società con socio unico soggetta all'attività di direzione e coordinamento di ferrovie dello Stato Italiane S.p.A. e concessionaria ai sensi del D.L. 138/2002 (convertito con L. 178/2002)
Via Monzambano, 10 - 00185 Roma T [+39] 06 44461 - F [+39] 06 4456224
Pec anas@postacert.stradeanas.it
Cap. Soc. Euro 2.269.892.000,00 Iscr. R.E.A. 1024951 P.IVA 02133681003 – C.F. 80208450587

S.S. 78 "SARNANO - AMANDOLA"
LAVORI DI ADEGUAMENTO E/O MIGLIORAMENTO TECNICO FUNZIONALE DELLA SEZIONE STRADALE IN T.S. E POTENZIAMENTO DELLE INTERSEZIONI - 2° STRALCIO

PROGETTO DEFINITIVO

IMPRESA ESECUTRICE: DVC divincenzodino&c

GRUPPO DI LAVORO ANAS:

GRUPPO DI PROGETTAZIONE

(Mandataria) S.A.G.I. s.r.l. Società per l'Ambiente, la Geologia e l'Ingegneria
Via Fiastrone 20
62014 San Benedetto del Tronto (AP)
Tel. e Fax 0735/588446
P.IVA e C.F. 01855970445 - PEC: sagi@pec.sagistudio.it
CARROCCIA MAURIZIO
Ordine Ingegneri della Provincia di Ascoli Piceno
Iscrizione n.
13.11.2023 11:32:09 GMT+00:00

(Mandanti) TREND PROJECT Società di Ingegneria e Consulenza Integrata SERVIZI DI INGEGNERIA; ENARCONSI; BRIDGE CONSULTING DSD; TPS; SGAI

RESPONSABILE DEI LAVORI:

VISTO: RESPONSABILE UNICO DEL PROCEDIMENTO:
Ing. Marco Mancino (ANAS S.p.A.)

PROTOCOLLO: DATA:

N. ELABORATO: R119

CAPITOLO R – AMBIENTE
CAPITOLO R1 – STUDIO IMPATTO AMBIENTALE
SCHEDE DI CANTIERE – BASE

CODICE PROGETTO (PROGETTO / LIV.PROG. / ANNO)	NOME FILE: R119 – T00_IA02_AMB_SC01_A	REVISIONE	SCALA
	CODICE ELAB. T00IA02AMBSC01	A	

REV.	DESCRIZIONE	DATA	REDATTO	VERIFICATO	APPROVATO
D					
C					
B	REVISIONE	Ottobre 2023	-	-	-
A	EMISSIONE	Luglio 2023	-	-	-