Ambito G1 - I monti Sibillini

COMPONENTI MORFOLOGICHE DELLA STRUTTURA PAESAGGISTICA

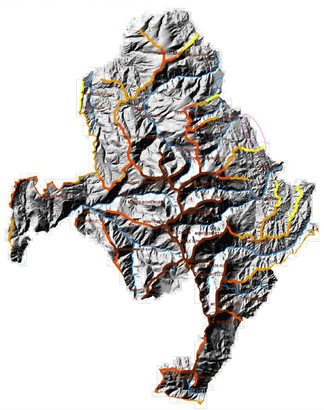

LEGENDA

Crinali principali per altimetria (metri s.l.m.)

- Crinali collinari 0-300
- Crinali alto-collinari 300-700
- Crinali basso-montani 700-1100
- Crinali montani 1100-1600
- Crinali alto-montani 1600-2000
- Reticolo idrografico principale

Altre informazioni

- Insediamenti

PAESAGGI AGRARI-NATURALI E INSEDIAMENTI STORICI

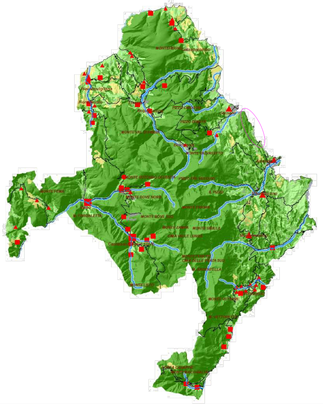

LEGENDA

Paesaggi agrari e naturali

- Paesaggio agrario a dominante monocoltivata
- Paesaggio agrario a mosaico colturale complesso
- Paesaggio a dominante naturale
- Corridoi ecologici del reticolo idrografico principale

Sistema dei centri e nuclei storici

- Centri e nuclei di pianura
- Centri e nuclei di pendio
- Centri e nuclei di crinale

Altre informazioni

- Reticolo stradale
- Insediamenti

SISTEMA DEI BENI BOTANICO-VEGETAZIONALI E STORICO-CULTURALI

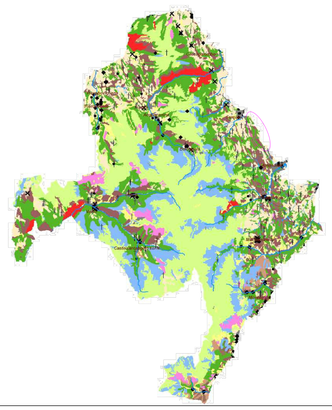

LEGENDA

Sistema botanico vegetazionale

- Leccete
- Querceti
- Ornoestreti
- Cerrete
- Castagneti
- Faggete
- Robineti e Ailanteti
- Altri boschi di latifoglie
- Boschi e boscaglie ripariali
- Rimboschimenti di conifere
- Arbusteti
- Prateria
- Vegetazione erbacea e arbustiva dei litorali marini
- Paesaggio delle colture agrarie

Sistema storico culturale

Beni storico architettonici diffusi

- Architettura industriale
- Architettura militare
- Architettura religiosa
- Architettura residenziale
- Architettura delle infrastrutture

Altre informazioni

- Insediamenti
- Reticolo idrografico principale

STRUTTURA DEGLI ECOSISTEMI

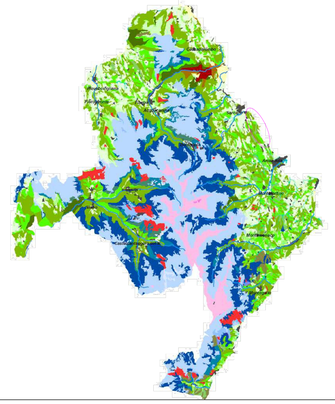

LEGENDA

Ecosistemi

- Boschi mediterranei di sclerofille sempreverdi a prevalenza di *Quercus ilex*
- Boschi mediterranei di caducifoglie a prevalenza di *Quercus pubescens*
- Boschi submediterranei di sclerofille sempreverdi a prevalenza di *Quercus ilex*
- Boschi submediterranei di caducifoglie a prevalenza di *Quercus pubescens*
- Boschi submediterranei di caducifoglie a prevalenza di *Ostrya carpinifolia*
- Boschi submediterranei di caducifoglie a prevalenza di *Quercus cerris*
- Boschi submediterranei di *Castanea sativa*
- Boschi collinari di sclerofille sempreverdi a prevalenza di *Quercus ilex*
- Boschi collinari di caducifoglie a prevalenza di *Quercus pubescens*
- Boschi collinari di caducifoglie a prevalenza di *Ostrya carpinifolia*
- Boschi collinari di caducifoglie a prevalenza di *Quercus cerris*
- Boschi collinari di *Castanea sativa*
- Boschi montani di caducifoglie a prevalenza di *Fagus sylvatica*
- Boschi montani di caducifoglie a prevalenza di *Quercus cerris*
- Boschi montani di caducifoglie a prevalenza di *Quercus pubescens*
- Boschi montani di caducifoglie a prevalenza di *Ostrya carpinifolia*
- Boschi montani di *Castanea sativa*
- Boschi antropogeni a prevalenza di *Robinia pseudoacacia*
- Rimboschimenti di conifere (prevalentemente *Pinus nigra*)
- Ginepreti
- Arbusteti mediterranei
- Arbusteti collinari
- Arbusteti montani
- Arbusteti alpini e subalpini
- Praterie mediterranee
- Praterie submediterranee
- Praterie collinari
- Praterie montane
- Praterie alpine e subalpine
- Vegetazione ripariale

SISTEMA INSEDIATIVO – INFRASTRUTTURALE

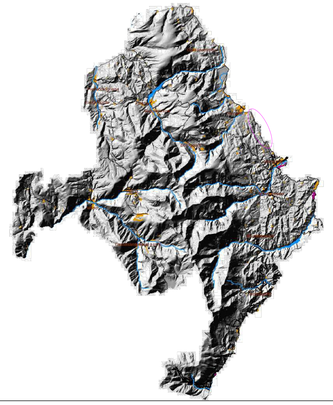

LEGENDA

Componenti insediative e infrastrutturali

- Tessuti insediativi prevalentemente residenziali
- Tessuti insediativi produttivi e terziari

Strade principali

- Strade di attraversamento regionale a parcorrenza veloce
- Strade di connessione territoriale a parcorrenza veloce
- Strade di connessione alta struttura insediativa sovralocale
- Strade di connessione alta struttura insediativa locale
- Ferrovia

Altre informazioni

- Reticolo idrografico principale

AREE DI PARTICOLARE VALORE NATURALISTICO E PAESAGGISTICO RICONOSCIUTE

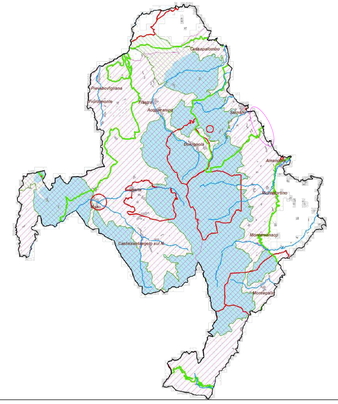

LEGENDA

- Aree boscate ai sensi dell'art. 1- quinquies del Dlgs 312/1985 convertito con L. 431/1985 (c.d. GALASSINI)
- Aree boscate ai sensi dell'art. 136 Dlgs. 42/2004
- Aree naturali protette L. 394/1991 e L.R. 15/1994
- Siti Natura 2000 (Direttiva 92/43/CEE "HABITAT" Direttiva 79/409/CEE "Uccelli")
- Zone di Protezione Speciale
- Siti di importanza Comunitaria

Altre informazioni

- Insediamenti
- Reticolo idrografico principale

Ambito F4 - Il Monte dell'Ascensione e l'Alta Collina del Piceno

COMPONENTI MORFOLOGICHE DELLA STRUTTURA PAESAGGISTICA

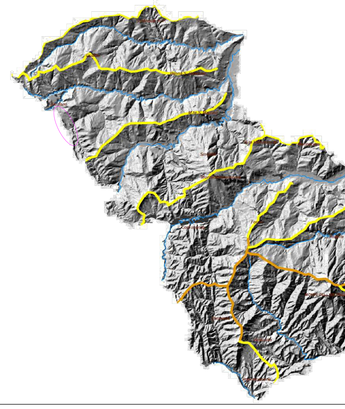

LEGENDA

Crinali principali per altimetria (metri s.l.m.)

- Crinali collinari 0-300
- Crinali alto-collinari 300-700
- Crinali basso-montani 700-1100
- Crinali montani 1100-1600
- Crinali alto-montani 1600-2000
- Reticolo idrografico principale

Altre informazioni

- Insediamenti

PAESAGGI AGRARI-NATURALI E INSEDIAMENTI STORICI

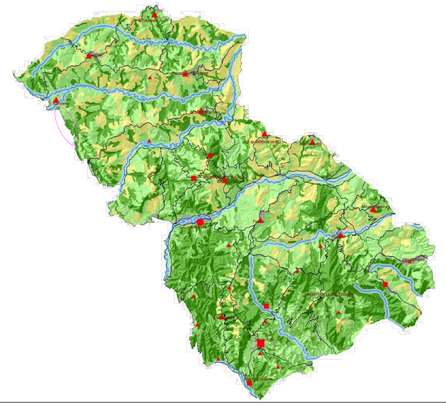

LEGENDA

Paesaggi agrari e naturali

- Paesaggio agrario a dominante monocoltivata
- Paesaggio agrario a mosaico colturale complesso
- Paesaggio a dominante naturale
- Corridoi ecologici del reticolo idrografico principale

Sistema dei centri e nuclei storici

- Centri e nuclei di pianura
- Centri e nuclei di pendio
- Centri e nuclei di crinale

Altre informazioni

- Reticolo stradale
- Insediamenti

SISTEMA DEI BENI BOTANICO-VEGETAZIONALI E STORICO-CULTURALI

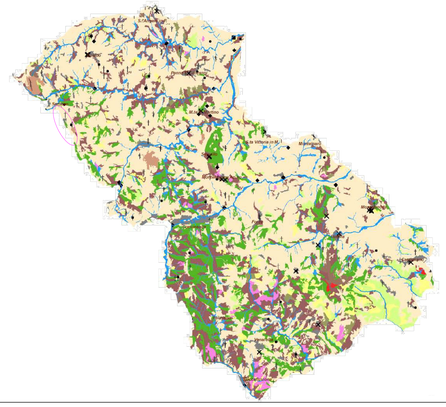

LEGENDA

Sistema botanico vegetazionale

- Leccete
- Querceti
- Ornoestreti
- Cerrete
- Castagneti
- Faggete
- Robineti e Ailanteti
- Altri boschi di latifoglie
- Boschi e boscaglie ripariali
- Rimboschimenti di conifere
- Arbusteti
- Prateria
- Vegetazione erbacea e arbustiva dei litorali marini
- Paesaggio delle colture agrarie

Sistema storico culturale

Beni storico architettonici diffusi

- Architettura industriale
- Architettura militare
- Architettura religiosa
- Architettura residenziale
- Architettura delle infrastrutture

Altre informazioni

- Insediamenti
- Reticolo idrografico principale

STRUTTURA DEGLI ECOSISTEMI

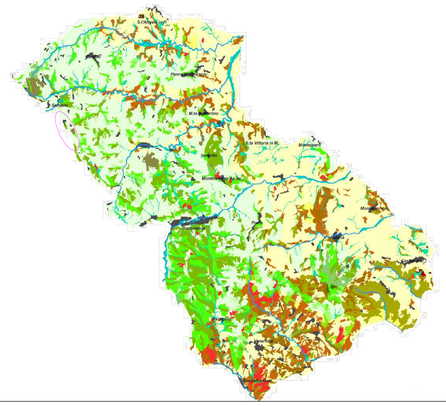

LEGENDA

Ecosistemi

- Boschi mediterranei di sclerofille sempreverdi a prevalenza di *Quercus ilex*
- Boschi mediterranei di caducifoglie a prevalenza di *Quercus pubescens*
- Boschi submediterranei di sclerofille sempreverdi a prevalenza di *Quercus ilex*
- Boschi submediterranei di caducifoglie a prevalenza di *Quercus pubescens*
- Boschi submediterranei di caducifoglie a prevalenza di *Ostrya carpinifolia*
- Boschi submediterranei di caducifoglie a prevalenza di *Quercus cerris*
- Boschi submediterranei di *Castanea sativa*
- Boschi collinari di sclerofille sempreverdi a prevalenza di *Quercus ilex*
- Boschi collinari di caducifoglie a prevalenza di *Quercus pubescens*
- Boschi collinari di caducifoglie a prevalenza di *Ostrya carpinifolia*
- Boschi collinari di caducifoglie a prevalenza di *Quercus cerris*
- Boschi collinari di *Castanea sativa*
- Boschi montani di caducifoglie a prevalenza di *Fagus sylvatica*
- Boschi montani di caducifoglie a prevalenza di *Quercus cerris*
- Boschi montani di caducifoglie a prevalenza di *Quercus pubescens*
- Boschi montani di caducifoglie a prevalenza di *Ostrya carpinifolia*
- Boschi montani di *Castanea sativa*
- Boschi antropogeni a prevalenza di *Robinia pseudoacacia*
- Rimboschimenti di conifere (prevalentemente *Pinus nigra*)
- Ginepreti
- Arbusteti mediterranei
- Arbusteti collinari
- Arbusteti montani
- Arbusteti alpini e subalpini
- Praterie mediterranee
- Praterie submediterranee
- Praterie collinari
- Praterie montane
- Praterie alpine e subalpine
- Vegetazione ripariale

SISTEMA INSEDIATIVO – INFRASTRUTTURALE

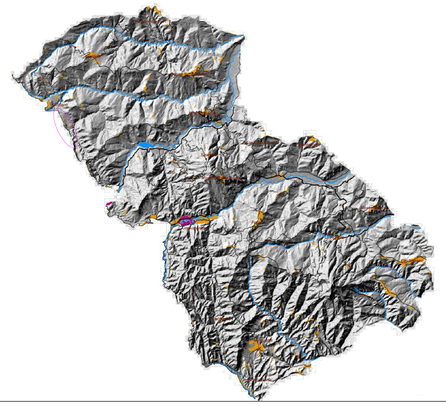

LEGENDA

Componenti insediative e infrastrutturali

- Tessuti insediativi prevalentemente residenziali
- Tessuti insediativi produttivi e terziari

Strade principali

- Strade di attraversamento regionale a parcorrenza veloce
- Strade di connessione territoriale a parcorrenza veloce
- Strade di connessione alta struttura insediativa sovralocale
- Strade di connessione alta struttura insediativa locale
- Ferrovia

Altre informazioni

- Reticolo idrografico principale

AREE DI PARTICOLARE VALORE NATURALISTICO E PAESAGGISTICO RICONOSCIUTE

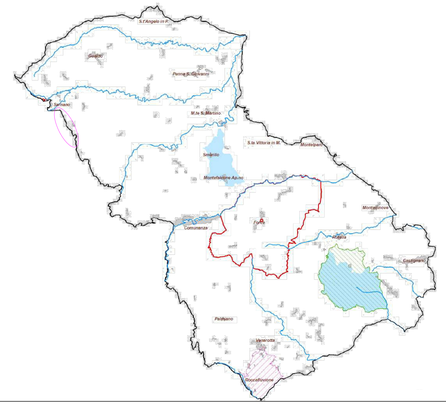

LEGENDA

- Aree boscate ai sensi dell'art. 1- quinquies del Dlgs 312/1985 convertito con L. 431/1985 (c.d. GALASSINI)
- Aree boscate ai sensi dell'art. 136 Dlgs. 42/2004
- Aree naturali protette L. 394/1991 e L.R. 15/1994
- Siti Natura 2000 (Direttiva 92/43/CEE "HABITAT" Direttiva 79/409/CEE "Uccelli")
- Zone di Protezione Speciale
- Siti di importanza Comunitaria

Altre informazioni

- Insediamenti
- Reticolo idrografico principale

anas GRUPPO FS ITALIANE

Struttura Territoriale Marche
Via Iesino, 15 - 60124 Ancona T [+39] 071 / 5091
Pec anas.marche@postacert.stradeanas.it - www.stradeanas.it
Anas S.p.A. - Gruppo Ferrovie dello Stato Italiane
Società con socio unico soggetta all'attività di direzione e coordinamento di ferrovie dello Stato Italiane S.p.A. e concessionaria ai sensi del D.L. 138/2002 (convertito con L. 178/2002)
Via Monzambano, 10 - 00185 Roma T [+39] 06 44461 - F [+39] 06 44505224
Pec anas@postacert.stradeanas.it
Cap. Soc. Euro 2.269.892.000,00 Iscr. R.E.A. 1024951 P.IVA 02133681003 – C.F. 80208450587

S.S. 78 "SARNANO - AMANDOLA"
LAVORI DI ADEGUAMENTO E/O MIGLIORAMENTO TECNICO FUNZIONALE DELLA SEZIONE STRADALE IN T.S. E POTENZIAMENTO DELLE INTERSEZIONI - 2° STRALCIO

PROGETTO DEFINITIVO

IMPRESA ESECUTRICE

DVC divincenzadino&c

GRUPPO DI PROGETTAZIONE

(Mandataria)

S.A.G.I. s.r.l. Società Ingegneri Architetti, Geologia e Ingegneria
Via Pasubio,25
63074 San Benedetto del Tronto (AP)
Tel. e Fax 0735.757590
e-mail: info@sagiestudio.it PEC: info@pec.sagiestudio.it

(Mandanti)

TREND PROJECT SERVICE DI INGEGNERIA

ENAR Confs

BRIDGE CONSULTING DSD

TPS INGEGNERIERIA

SGAI

GRUPPO DI LAVORO ANAS:

RESPONSABILE DEI LAVORI:

VISTO: RESPONSABILE UNICO DEL PROCEDIMENTO:
Ing. Marco Moncino (ANAS S.p.A.)

PROTOCOLLO:

DATA:

N. ELABORATO: R136

CAPITOLO R – AMBIENTE
CAPITOLO R1 – STUDIO IMPATTO AMBIENTALE
MORFOLOGIA DEL PAESAGGIO

CODICE PROGETTO	NOME FILE	REVISIONE	SCALA
PROGETTO / LIV.PROG. / ANNO	R136 – T00_IA08_AMB_CT02_A_Morfologia del paesaggio		
CODICE ELAB.	T00 IA08 AMB CT02	A	Varie

REV.	DESCRIZIONE	DATA	REDATTO	VERIFICATO	APPROVATO
D					
C					
B					
A	EMISSIONE	Luglio 2023	Ing.	Ing.	Ing.