

COMMITTENTE




GRV WIND SARDEGNA 7 S.R.L.  
Via Durini, 9 Tel. +39.02.50043159  
20122 Milano PEC: grwindsardegna7@legalmail.it

GRV WIND SARDEGNA 7 S.r.l.  
Via Durini, 9  
20122 Milano (MI)  
P. IVA 12038430968

PROGETTISTI



Progettazione e coordinamento:  
Ing. Giuseppe Frongia  
I.A.T. Consulenza e progetti S.r.l.  
Via Giua s.n.c. - Z.I. CACIP  
09122 Cagliari (I)  
Tel./Fax. +39.070.658297  
Email: info@iatprogetti.it  
PEC: iat@pec.it



REGIONE AUTONOMA DELLA SARDEGNA



PROVINCIA MEDIO CAMPIDANO



COMUNE VILLANOVAFRANCA



COMUNE FURTEI



COMUNE SANLURI



COMUNE VILLAMAR

PROGETTO

**PROGETTO DEFINITIVO PER LA REALIZZAZIONE DI UN PARCO EOLICO DENOMINATO "SU MURDEGU" COMPOSTO DA 7 AEROGENERATORI DA 6.0 MW, PER UNA POTENZA COMPLESSIVA DI 42 MW SITO NEL COMUNE DI VILLANOVAFRANCA (VS), CON OPERE DI CONNESSIONE NEI COMUNI DI VILLANOVAFRANCA, VILLAMAR, FURTEI E SANLURI (VS)**

ELABORATO

Titolo:

**PIANO PARTICELLARE DI ESPROPRIO - ELENCO DITTE E SUPERFICI OCCUPATE**

Tav./Doc.:

WVNF-RC6

Nome file:

WVNF-RC6 Piano particellare di esproprio - Elenco ditte e superfici occupate

Scala/Formato:

A4

1	Settembre 2023	Modifiche impianto di rete per la connessione	IAT PROGETTI	IAT PROGETTI	GRVALUE
0	Aprile 2022	Prima emissione	IAT PROGETTI	IAT PROGETTI	GRVALUE
REV.	DATA	DESCRIZIONE	ELABORAZIONE	VERIFICA	APPROVAZIONE

**PROGETTAZIONE:**

**I.A.T. Consulenza e progetti S.r.l.**

**Ing. Giuseppe Frongia (Direttore tecnico)**

**Gruppo di progettazione:**

Ing. Giuseppe Frongia (Coordinatore e responsabile)

Ing. Marianna Barbarino

Ing. Enrica Batzella

Dott. Andrea Cappai

Ing. Paolo Desogus

Ing. Gianluca Melis

Ing. Andrea Onnis

Dott.ssa Eleonora Re

Ing. Elisa Roych

**Collaborazioni specialistiche:**

Verifiche strutturali: Ing. Gianfranco Corda

Aspetti geologici e geotecnici: Dott. Geol. Maria Francesca Lobina e Dott. Geol. Mauro Pompei

Aspetti faunistici: Dott. Nat. Maurizio Medda

Caratterizzazione pedologica: Agr. Dott. Nat. Nicola Manis

Acustica: Ing. Antonio Dedoni

Aspetti floristico-vegetazionali: Agr. Dott. Nat. Fabio Schirru

Aspetti archeologici: NOSTOI S.r.l. Dott.ssa Maria Grazia Liseno

---

## INDICE

<b>1. PREMESSA .....</b>	<b>4</b>
<b>2. CALCOLO DELLE INDENNITÀ .....</b>	<b>5</b>
<b>2.1 INDENNITÀ DI ESPROPRIO .....</b>	<b>6</b>
<b>2.2 INDENNITÀ DI SERVITÙ PERMANENTE.....</b>	<b>6</b>
<b>3. ELENCO PARTICELLARE DI ESPROPRIO .....</b>	<b>9</b>
<b>4. PIANO PARTICELLARE GRAFICO .....</b>	<b>10</b>

## 1. PREMESSA

Il presente piano particellare è relativo alla redazione del progetto per la realizzazione di un parco eolico proposto dal Gruppo GR Value, attraverso la sua controllata GRV Wind Sardegna 7 S.r.l. ricadente nella porzione sud-orientale del territorio comunale di Villanovafranca (Provincia del Medio Campidano).

Oltre al comune di Villanovafranca le opere da realizzare riguardano i comuni di Furtei e Villamar, interessati da un tratto di cavidotto a 30kV, nonché il comune di Sanluri interessato dalla nuova sottostazione di trasformazione e dalla linea AT di collegamento tra la stessa e la nuova stazione elettrica AT prevista da TERNA.

Il progetto proposto prevede l'installazione di n. 7 turbine di grande taglia, aventi diametro del rotore pari a 170 m e una potenza nominale complessiva del parco eolico di 42 MW.

L'area di progetto, intesa come quella occupata dai 7 aerogeneratori con annesse piazzole, strade e relativi cavidotti interessa i comuni sotto indicati con i rispettivi fogli di mappa.

In particolare:

- Il Comune di Villanovafranca è interessato dagli aerogeneratori, dalle strade e dal cavidotto interno ai fogli 27-23-21-17-25-20-16.
- I comuni di Villamar e Furtei sono interessati dal passaggio del cavidotto esterno ai fogli 1-2-3-5 (Furtei) e 19-20-24-23-30-36 (Villamar);
- Il comune di Sanluri è interessato dalla sottostazione elettrica, dal cavidotto e dalla viabilità di accesso ai fogli 17-12.

Il piano particellare è stato redatto alla luce del Testo Unico delle disposizioni e regolamenti in materia di espropriazione per la pubblica utilità approvato con D.P.R. 8 giugno 2001 n. 327 modificato e integrato nel tempo dal: d.lgs. 2002 n. 302; d.lgs. 27 dicembre 2004, n. 330; legge 24 dicembre 2007, n. 244; articolo 3, comma 10, dell'Allegato 4 al d.lgs. 2 luglio 2010, n. 104; articolo 34, comma 37, lettera a), del d.lgs. 1° settembre 2011 n. 150, comma 2, lettere a), b) e c), del D.L. 12 settembre 2014, n. 133, convertito, con modificazioni, dalla Legge 11 novembre 2014, n. 164.

## 2. CALCOLO DELLE INDENNITÀ

Si è proceduto, per la redazione del piano particellare d'esproprio, all'esamina della planimetria di progetto determinando così i fondi interessati dall'impianto e dai lavori di realizzazione dello stesso.

Dopo aver individuato le particelle, attraverso una ricerca nel portale dell'Agenzia del Territorio, si è risaliti ai soggetti che vantano dei diritti reali sulle aree interessate dall'intervento.

In base agli articoli 40 e 41 del T.U. si è provveduto all'individuazione dell'indennità di base dell'esproprio ai sensi dell'ex art. 40 comma 2 e 3 del D.P.R. n. 327/2001 (commi dichiarati costituzionalmente illegittimi da Cort. Cost. n.181 del 10 giugno 2011), utilizzando i valori di mercato per ettaro e per tipo di coltura di terreni.

I valori di mercato sono stati determinati in base alle indagini di mercato effettuate, considerando le caratteristiche intrinseche proprie dei terreni in esame con particolare riferimento: alla vicinanza al centro abitato, alla viabilità di accesso ai fondi, alla morfologia dei terreni e alla coltura in essere.

Laddove non sono state reperite dati di compravendite, per terreni coltivati con colture differenti, si è proceduto come segue.

È stato analizzato l'incremento percentuale tra valore di mercato e valore agricolo medio, opportunamente rivalutato, dei terreni oggetto di compravendita (es. seminativo, vigneto, pascolo). Lo stesso incremento percentuale è stato applicato al valore agricolo medio rivalutato delle colture per le quali non sono stati reperite compravendite. Il risultato ha permesso di ottenere il valore di mercato.

I Valori di mercato così ottenuti, utilizzati per il calcolo delle indennità sono di seguito riportati:

<u>Comune di Villanovafranca</u>		
Pascolo	€/ha	5100
Pascolo arborato	€/ha	5700
Seminativo	€/ha	8900
Seminativo arborato	€/ha	9700
Seminativo irriguo	€/ha	20270
Uliveto	€/ha	21600
Vigneto	€/ha	18300
<u>Comuni di Villamar e Furtei</u>		
Incolto produttivo	€/ha	2300
Pascolo	€/ha	5900
Pascolo arborato	€/ha	7100

Seminativo	€/ha	14200
Seminativo irriguo	€/ha	23300
Uliveto	€/ha	18900
Vigneto	€/ha	23400
Mandorleto	€/ha	14700
<u>Comuni di Sanluri</u>		
Incolto produttivo	€/ha	2900
Seminativo	€/ha	12700
Seminativo irriguo	€/ha	23200

## 2.1 INDENNITÀ DI ESPROPRIO

Questa modalità di calcolo è stata adottata per il calcolo dell'indennità spettante ai proprietari dei fondi su cui insistono: la fondazione dell'aerogeneratore, la piazzola definitiva e la stazione elettrica.

## 2.2 INDENNITÀ DI SERVITÙ PERMANENTE

Questa modalità di calcolo è stata adottata per le aree interessate dal passaggio di elettrodotti, strade e proiezione a terra dell'aerogeneratore.

Per le **strade** l'area da indennizzare è stata individuata facendo un offset dell'asse stradale di 3 metri, per lato, per una larghezza complessiva di m 6.00.

Per il **cavidotto** l'offset è stato pari a 1.5 metri per lato, per una larghezza complessiva di m 3.00.

Per il calcolo dell'indennità di servitù, per le strade e l'elettrodotto interrato, si è applicato rispettivamente un valore pari all'80% e al 60% del valore di mercato in quanto le opere ricadono essenzialmente su percorsi o strade esistenti, senza intaccare l'utilizzo di aree coltivabili.

I fondi interessati dalla **proiezione a terra dell'aerogeneratore** sono stati individuati proiettando a terra il rotore avente il diametro pari a m 170. Per il calcolo dell'indennità si è applicato un valore pari al 15% del valore di mercato medio in quanto le proiezioni degli aerogeneratori non inficiano l'utilizzo del suolo.

Nel piano è stata prevista anche **un'indennità di occupazione temporanea** da destinare ai fondi interessati ad occupazioni strettamente correlate alla durata dei lavori. In particolare: al transito, al montaggio degli aerogeneratori e alla aree di manovra e stoccaggio.

Per il calcolo dell'indennità aggiuntiva per l'occupazione temporanea ai sensi dell'art. 50 D.P.R. n. 327/2001, è stato valutato un periodo massimo di mesi 12, pertanto l'indennità prevista è stata calcolata pari ad 1/12 del valore di mercato.

Per il calcolo delle indennità è stata preventivata la maggiorazione di cui all'art.45 comma 2 lettera c del DPR 327/2001, ovvero nel caso di cessione volontaria di area agricole.

In caso di accordo per la cessione volontaria del bene, le indennità sono incrementate del 50%.

I valori agricoli medi considerati al fine del calcolo sono quelli resi disponibili dall’Agenzia del territorio riferiti al 2007 e aggiornati a marzo 2022.

In dettaglio:

Villanovafranca – Regione agraria n.1 Colline della Trexenta;

<b>Villanovafranca</b>	
<b>Coltura</b>	<b>Valore agricolo (€/mq) Rivalutato</b>
Agrumeto	
Bosco d'alto fusto	0,50
Canneto	0,28
Frutteto	2,26
Incolto produttivo	0,15
Mandorleto	1,08
Orto irriguo	2,05
Pascolo	0,40
Pascolo arborato	0,44
Pascolo cespugliato	0,23
Seminativo	0,69
Seminativo arborato	0,75
Seminativo arborato irriguo	0,00
Seminativo irriguo	1,56
Uliveto	1,66
Vigneto	1,40

Sanluri – Regione agraria n.10 Campidano di San Gavino;

<b>Sanluri</b>	
<b>Coltura</b>	<b>Valore agricolo (€/mq) Rivalutato</b>
Agrumeto	4,85
Bosco d'alto fusto	0,47
Canneto	
Carrubeto	
Frutteto	2,68
Incolto produttivo	0,22
Mandorleto	1,13
Orto irriguo	2,69
Pascolo	0,45
Pascolo arborato	0,54
Pascolo cespugliato	0,24

Seminativo	0,98
Seminativo arborato	0,95
Seminativo irriguo	1,79
Uliveto	1,51
Vigneto	1,66

Furtei e Villamar – Regione agraria n. 11 Campidano di Serrenti

<b>Furtei - Villamar</b>	
<b>Coltura</b>	<b>Valore agricolo (€/mq) Rivalutato</b>
Agrumeto	4,77
Bosco d'alto fusto	0,47
Canneto	0,34
Carrubeto	
Frutteto	2,68
Incolto produttivo	0,18
Mandorleto	1,13
Orto	
Orto irriguo	2,62
Pascolo	0,45
Pascolo arborato	0,54
Pascolo cespugliato	0,24
Seminativo	1,09
Seminativo arborato	1,05
Seminativo irriguo	1,79
Uliveto	1,46
Vigneto	1,80

L'importo risultante dal presente piano è di € **221189,34** per l'indennità di espropriazione e di € **1642,79** per l'occupazione temporanea.

Si riportano in allegato:

1. ELENCO PARTICELLARE DI ESPROPRIO;
2. PIANO PARTICELLARE GRAFICO.



---

### 3. ELENCO PARTICELLARE DI ESPROPRIO

## ELENCO PARTICELLARE D'ESPROPRIO

										Calcolo indennità con i Valore di mercato										Calcolo indennità con i Valore agricolo medio										Importo Indennità		Maggiorazione per accettazione bonaria					
DITTA			DATI CATASTALI					Area da Espropriare	Area per Servitù					Area per Occupazione Temporanea art. 49 del D.P.R. n° 327/2001	Valore di mercato	Indennità per Servitù art. 44 del D.P.R. n° 327/2001					Indennità per Servitù art. 44 del D.P.R. n° 327/2001					Indennità Offerta art. 40 e 44 del D.P.R. n° 327/2001	Indennità per Occupazione Temporanea (calcolato per un periodo massimo di 12 mesi)	Indennità complessiva (esclusa maggiorazione per cessione volontaria)	Cessione volontaria Area non edificabile (Art. 45 comma 2 lettera c)								
d'Ordine	DITTA		Catasto Terreni					Area da Espropriare "fondazione + piazzola definitiva aerogeneratore + stazione Elettrica" (E)	Area per Servitù					Area per Occupazione Temporanea art. 49 del D.P.R. n° 327/2001	Valore di mercato	Indennità per Servitù art. 44 del D.P.R. n° 327/2001					Indennità Offerta art. 40 e 44 del D.P.R. n° 327/2001	Valore agricolo medio (2022)	Indennità per Servitù art. 44 del D.P.R. n° 327/2001					Indennità Offerta art. 40 e 44 del D.P.R. n° 327/2001	Indennità per Occupazione Temporanea (calcolato per un periodo massimo di 12 mesi)	Indennità complessiva (esclusa maggiorazione per cessione volontaria)	Cessione volontaria Area non edificabile (Art. 45 comma 2 lettera c)						
	n°	nome	partic. n.	qualità	cl. s.	superficie	R. D.		R. A.	Tipologia di Opera	(a) mq	(b) mq	(c) mq			(d) mq	(e) mq	(f) mq	(g) €/mq	(h) a*g			(i) b*g*15%	(l) c*g*80%	(m) d*g*60%	(n) e*g*20%	(o) h+i+j+m+n					(p) €/mq	(q) a*p	(r) b*p*15%	(s) c*p*80%	(t) d*p*60%	(u) e*p*20%
<b>AEROGENERATORI - STRADE - CAVIDOTTO INTERNO</b>																																					
<b>COMUNE DI VILLANOVAFRANCA</b>																																					
1	SANTA CRUZ GIANCARLO nato a CAGLIARI (CA) il 01/04/1947 SNTGCR47D01B354I Prop. 1/1		27	43	seminativo	4	0,78,29	6,87	4,45	SSP - SCISP				142,04		6,98						0,89	0,00	0,00	101,13	0,00	1,24	102,37	0,69	0,00	0,00	78,41	0,00	0,96	79,37	181,74	190,83
	27	43	pascolo	4	0,15,16	0,63	0,47	SSP - SCISP								0,51						0,51	0,00	0,00				0,40									
	27	47	seminativo	4	0,87,27	7,66	4,96	SSP - SCISP								0,89						0,89	0,00	0,00				0,69									
	27	47	pascolo	3	2,20,43	17,08	17,08	SSP - SCISP						387,35		52,95						0,51	0,00	0,00	158,04	0,00	5,40	163,44	0,40	0,00	0,00	123,95	0,00	4,24	128,19	291,63	306,21
	27	56	seminativo	4	1,14,40	10,04	6,5	E (V1) - SPA - SSP - SCISP	1685,93	8527,13	3603,48			331,34		0,89	1500,48	1138,37	2565,68	0,00	58,98	5263,50	0,69	1163,29	882,56	1989,12	0,00	45,72	4080,69				9344,20	9811,41			
	27	63	seminativo	4	1,89,30	16,62	10,75	SPA - SSP - SCISP		6863,89	1368,96			304,05		0,89	0,00	916,33	974,70	0,00	54,12	1945,15	0,69	0,00	710,41	755,67	0,00	41,96	1508,04				3453,19	3625,85			
27	96	seminativo	4	2,00,30	17,59	11,38	SSP - SCISP			925,89			462,94		0,89	0,00	0,00	659,23	0,00	82,40	741,63	0,69	0,00	0,00	511,09	0,00	63,89	574,97				1316,61	1382,44				
2	PISOLA LUCIA nata a VILLANOVAFRANCA (CA) il 07/12/1943 PSLLCU43T47L987J Prop. 1/1		27	28	seminativo	4	0,71,85	6,31	4,08	E (V2) - SPA - SSP - SCISP	1699,97	7094,39	2270,24	200,20		0,89	1512,97	947,10	1616,41	0,00	35,64	4112,12	0,69	1172,98	734,27	1253,17	0,00	27,63	3188,05				7300,17	7665,18			
	23	68	seminativo	3	1,85,47	38,31	33,53	E (V3) - SPA - SSP - SCISP	1872,20	9210,04	3494,93		108,81		0,89	1666,26	1229,54	2488,39	0,00	19,37	5403,56	0,69	1291,82	953,24	1929,20	0,00	15,02	4189,28				9592,84	10072,48				
3	SANTA CRUZ INES nata a MANDAS (CA) il 16/07/1906 SNTNSI06L56E877U Prop. 1/1		23	68	seminativo	3	1,85,47	38,31	33,53	E (V3) - SPA - SSP - SCISP	1872,20	9210,04	3494,93	108,81		0,89	1666,26	1229,54	2488,39	0,00	19,37	5403,56	0,69	1291,82	953,24	1929,20	0,00	15,02	4189,28				9592,84	10072,48			
	2	68	uliveto	2	0,03,49	0,2	0,11	SCISP								2,16						1,66															
4	4	pascolo	4	0,03,34	0,14	0,1	SCISP								0,51						0,40																
4	SANTA CRUG OLGA nata a MANDAS (CA) il 04/08/1910 SNTLGO10M44E877B Prop. 1/1		21	100	seminativo	3	1,54,35	31,89	27,9	SSP - SCISP				66,70		0,89	0,00	0,00	47,49	0,00	3,45	50,94	0,69	0,00	0,00	36,82	0,00	2,67	39,49				90,43	94,95			
	21	114	seminativo	4	1,42,40	12,5	8,09	E (V4) - SPA-SSP	3,67	3331,66	449,70					0,89	3,27	444,78	320,18	0,00	0,00	768,23	0,69	2,53	344,83	248,23	0,00	0,00	595,59				1363,82	1432,01			
5	ARTHEMALLE FRANCESCA nata a CAGLIARI (CA) il 23/05/1971 RTHFNC71E63B354D Prop. 7/36		21	126	seminativo	4	0,78,65	6,91	4,47	E (V4) - SPA - SSP	467,65	3613,79	2124,79			0,89	416,21	482,44	1512,85	0,00	0,00	2411,50	0,69	322,68	374,03	1172,89	0,00	0,00	1869,59				4281,09	4495,15			
	21	23	semin arbor	2	0,95,18	46,7	34,41	SSP - SCISP					228,05	6,76	0,97	0,00	0,00	176,97	0,00	1,31	178,28	0,75	0,00	0,00	136,83	0,00	1,01	137,84				316,12	331,93				
	21	23	uliveto	2	0,04,37	0,25	0,14	SSP - SCISP								2,16						1,66															
	21	50	seminativo	2	1,63,67	33,81	29,58	SSP					322,03		0,89	0,00	0,00	229,29	0,00	0,00	229,29	0,69	0,00	0,00	177,76	0,00	0,00	177,76				407,05	427,40				
	21	50	vigneto	2	0,04,55	1,88	1,53	SSP								1,83						1,40															
	21	50	pascolo	2	0,02,13	0,66	0,61	SSP								0,51						0,40															
	21	56	seminativo	3	0,42,15	8,71	7,62	SSP			9,00					0,89	0,00	0,00	6,41	0,00	0,00	6,41	0,69	0,00	0,00	4,97	0,00	0,00	4,97				11,38	11,95			
	21	58	seminativo	3	1,08,60	22,43	19,63	SSP - SCISP			262,63			136,09		0,89	0,00	0,00	187,00	0,00	24,22	211,22	0,69	0,00	0,00	144,97	0,00	18,78	163,75				374,97	393,72			
	21	181	seminativo	3	2,71,70	56,13	49,11	SSP - SCISP			847,40			449,73		0,89	0,00	0,00	603,35	0,00	80,05	683,40	0,69	0,00	0,00	467,76	0,00	62,06	529,83				1213,23	1273,89			
	27	38	seminativo	4	1,15,38	10,13	6,55	SSP - SCISP			26,54			9,14		0,89	0,00	0,00	18,90	0,00	1,63	20,52	0,69	0,00	0,00	14,65	0,00	1,26	15,91				36,43	38,26			
	27	38	pascolo	4	0,54,97	2,27	1,7	SSP - SCISP								0,51						0,40															
	27	44	seminativo	4	0,36,55	3,21	2,08	SSP - SCISP			88,46			15,99		0,89	0,00	0,00	62,98	0,00	2,85	65,83	0,69	0,00	0,00	48,83	0,00	2,21	51,04				116,86	122,71			
	27	45	seminativo	4	0,30,05	2,64	1,71	SSP - SCISP			186,36			37,06		0,89	0,00	0,00	132,69	0,00	6,60	139,29	0,69	0,00	0,00	102,87	0,00	5,11	107,99				247,27	259,63			
	27	64	seminativo	4	2,01,95	17,73	11,47	SPA - SSP						5927,28		0,89	0,00	791,29	101,30	0,00	0,00	892,59	0,69	0,00	613,47	78,53	0,00	0,00	692,01				1584,60	1663,83			
	27	74	seminativo	4	0,94,10	8,26	5,35	SSP - SCISP			1160,98			627,56	105,76	0,89	0,00	0,00	826,62	0,00	111,71	938,32	0,69	0,00	0,00	640,86	0,00	86,60	727,46	7,84			1665,79	1749,08			
	27	74	pascolo arb	1	0,10,00	3,36	2,07	SSP								0,57						0,44															
	27	76	seminativo	4	0,96,97	8,51	5,51	SCI						396,54		0,89	0,00	0,00	0,00	0,00	70,58	70,58	0,69	0,00	0,00	0,00	0,00	54,72	54,72				125,31	131,57			
	27	76	uliveto	1	0,58,18	10,52	5,41	SCI								2,16						1,66															
	27	81	seminativo	4	2,88,07	25,29	16,37	SSP								123,71	0,89	0,00	0,00	88,08	0,00	0,00	88,08	0,69	0,00	0,00	68,29	0,00	0,00	68,29	9,17		156,36	164,18			
	27	81	uliveto	1	0,01,05	0,19	0,1	SSP								2,16						1,66															
	27	81	pascolo arb	1	0,00,13	0,04	0,03	SSP								0,57						0,44															
	27	82	seminativo	4	0,90,60	7,95	5,15	SSP								4053,00	0,89	0,00	0,00	2885,74	0,00	0,00	2885,74	0,69	0,00	0,00	2237,26	0,00	0,00	2237,26	300,60		5122,99	5379,14			
	27	83	seminativo	2	0,99,70	38,62	18,02	SSP - SCISP								7285,54																					











DITTA										DATI CATASTALI					Area da Espropriare	Area per Servizi					Area per Occupazione Temporanea art. 49 del D.P.R. n° 327/2001	Calcolo indennità con i Valore di mercato							Calcolo indennità con i Valore agricolo medio							Importo Indennità		Maggiorazione per accettazione bonaria
d'Ordine	DITTA	Catasto Terreni						Area da Espropriare "fondazione piazzola definitiva aerogeneratore "Stazione Elettrica" (E)	Servizio Area "protezione aerogeneratore" (SPA)	Servizio di Passaggio "Strade e Piazzole Temporanee" (SSP)	Servizio di Caviloto "eletrodoto interrato" (SCI)	Servizio di Caviloto "eletrodoto interrato sotteso a Servizio di Passaggio" (SCISP)	Area per Occupazione Temporanea art. 49 del D.P.R. n° 327/2001	Valore di mercato	Indennità d'Espropriazione art. 40 del D.P.R. n° 327/2001	Indennità per Servizi art. 44 del D.P.R. n° 327/2001					Indennità Offerta art. 40 e 44 del D.P.R. n° 327/2001	Valore agricolo medio (202)	Indennità d'Espropriazione	Indennità per Servizi art. 44 del D.P.R. n° 327/2001					Indennità Offerta art. 40 e 44 del D.P.R. n° 327/2001	Indennità per Occupazione Temporanea (calcolato per un periodo massimo di 12 mesi)	Indennità complessiva (esclusa maggiorazione per cessione volontaria)	Cessione volontaria Area non edificabile (Art. 45 comma 2 lettera c)						
		foglio n.	part.lla n.	quinta	clss.	superficie	R. D.									R. A.	Tipologia di Opera -(E); -(SPA); -(SSP); -(SCI); -(SCISP);	(a) mq	(b) mq	(c) mq				(d) mq	(e) mq	(f) mq	(g) €/mq	(h) a*g					(i) b*g*15%	(l) c*g*80%	(m) d*g*60%	(n) e*g*20%	(o) h+i+l+m+n	(p) €/mq
n°		n°	n°		ha	€	€																															
66	PORRU ALESSANDRO nato a VILLANOVAFRANCA (CA) il 29/12/1969PRRLSN69T29L987A Proprietà 2/9 PORRU MONICA nata a CAGLIARI (CA) il 29/11/1983PRRMINC83S96B354P Proprietà 2/9 PORRU VALENTINA nata a CAGLIARI (CA) il 23/08/1972PRRVNT72M83B354E Proprietà 2/9 SERRA CHIARINA nata a VILLANOVAFRANCA (CA) il 01/11/1945SRRRCRN45S41L987R Proprietà 3/9	21	178	seminativo	3	0,34,90	7,21	6,31	SSP				16,63			0,89	0,00	0,00	11,84	0,00	0,00	11,84	0,69	0,00	0,00	9,18	0,00	0,00	9,18			21,02	22,07					
67	PORRU DARIO nato a VILLANOVAFRANCA (CA) il 09/08/1971PRRDRA71M09L987X Proprietà 1/5 PORRU GIANLUCA nato a SAN GAVINO MONREALE (CA) il 10/10/1980PRRGLC80R10H656L Proprietà 1/5 PORRU MARIA ROSA nata a VILLANOVAFRANCA (CA) il 17/09/1969PRRMRS69P57L987O Proprietà 1/5 PORRU ROMEO nato a CAGLIARI (CA) il 05/06/1973PRRRMOT3H05B354T Proprietà 1/5 PORRU SUSANNA nata a CAGLIARI (CA) il 12/03/1975PRRSNN75C52B354I Proprietà 1/5	21	181	seminativo	2	0,19,50	7,55	3,52	SSP				35,72			0,89	0,00	0,00	25,43	0,00	0,00	25,43	0,69	0,00	0,00	19,72	0,00	0,00	19,72			45,15	47,41					
68	ARU ANNA MARIA nata a FRANZIA (EE) il 27/11/1962 RAUNMR62567Z110V Proprietà 1/2 CARIA LEONARDO nato a VILLANOVAFRANCA (CA) il 03/01/1955 CRALRD55A03L987Y Proprietà 1/2	21	186	seminativo	3	1,15,48	23,86	20,87	SSP - SCISP				147,20			0,89	0,00	0,00	104,81	0,00	9,58	114,38	0,69	0,00	0,00	81,25	0,00	7,42	88,68			203,06	213,21					
		21	186	uliveto	2	0,02,97	0,17	0,09								2,16							1,66															
		21	186	pascolo	2	0,04,60	1,43	1,31								0,51							0,40															
69	BOI PIO nato a VILLANOVAFRANCA (CA) il 12/10/1939 BOIPIO39R12L987M Proprietà 1000/1000	21	196	seminativo	3	2,30,75	47,67	41,71	SSP - SCISP				647,26			0,89	0,00	0,00	460,85	0,00	17,10	477,95	0,69	0,00	0,00	357,29	0,00	13,26	370,54			848,49	890,92					
70	SERGI GIOVANNA nata a VILLANOVAFRANCA (CA) il 24/08/1948 SRGGNN48M64L987I Proprietà 1000/1000	21	215	seminativo	4	1,37,75	12,09	7,83	SSP - SCISP				612,71			0,89	0,00	0,00	436,25	0,00	54,32	490,57	0,69	0,00	0,00	338,21	0,00	42,12	380,33			870,90	914,45					
71	IBBA CLAUDIA nata a VILLANOVAFRANCA (CA) il 01/03/1972BBICLD72C41L987K Proprietà 2/21 IBBA GIANLUCA nato a VILLANOVAFRANCA (CA) il 05/04/1975BBICLC75D05L987B Proprietà 2/21 IBBA IGNAZIO nato a VILLANOVAFRANCA (CA) il 31/08/1976BBIGNZ76M31L987Q Proprietà 2/21 IBBA LUCIANO nato a CAGLIARI (CA) il 10/10/1964BBILCN64R10B354W Proprietà 2/21 IBBA ROBERTA nata a VILLANOVAFRANCA (CA) il 12/07/1967BBIRRT67L52L987B Proprietà 2/21 IBBA SAVINA nata a VILLANOVAFRANCA (CA) il 11/05/1970BBISVN70E51L987T Proprietà 2/21 IBBA VALERIA nata a VILLANOVAFRANCA (CA) il 21/03/1966BBIVLR66C61L987V Proprietà 2/21 MADEDDU ANNITA nata a VILLANOVAFRANCA (CA) il 08/03/1938MDDNNT38C48L987Y Proprietà 7/21	21	216	seminativo	4	0,81,45	7,15	4,63	SSP - SCISP				622,16			0,89	0,00	0,00	442,98	0,00	55,37	498,35	0,69	0,00	0,00	343,43	0,00	42,93	386,36			884,72	928,95					
72	MARRAS NINETTO nato a VILLANOVAFRANCA (CA) il 30/11/1964 MRRNTT64S30L987Z Proprietà 1000/1000	21	261	seminativo arbor	2	0,46,07	17,84	8,33	SSP				15,00			0,97	0,00	0,00	11,64	0,00	0,00	11,64	0,75	0,00	0,00	9,00	0,00	0,00	9,00			20,64	21,67					
		21	261	uliveto	2	0,02,43	0,14	0,08								2,16	0,00	0,00	0,00	0,00	0,00	0,00	1,66	0,00	0,00	0,00	0,00	0,00	0,00	0,00	0,00	0,00	0,00					
		21	261	pascolo arb	1	0,02,03	0,68	0,42								0,57	0,00	0,00	0,00	0,00	0,00	0,00	0,44	0,00	0,00	0,00	0,00	0,00	0,00	0,00	0,00	0,00	0,00					
73	ARTHEMALLE FRANCESCA nata a CAGLIARI (CA) il 23/05/1971RTHFNC71E63B354D Proprietà 1/4 SANTA CRUZ MARIO nato a CAGLIARI (CA) il 23/07/1960SNTMRA60L23B354F Proprietà 2/4 SANTA CRUZ SIMONE nato a CAGLIARI (CA) il 22/08/1974SNTSMN74M22B354A Proprietà 1/4	21	272	seminativo	3	7,73,11	35,76	31,29	SSP				17,67			0,89	0,00	0,00	12,58	0,00	0,00	12,58	0,69	0,00	0,00	9,75	0,00	0,00	9,75			22,34	23,45					
74	SORGIA ANNARELLA nata a VILLANOVAFRANCA (CA) il 10/01/1961 SRGNRL61A50L987A Proprietà 1/1	23	16	seminativo	3	0,44,75	9,24	8,09	SSP				6,80			0,89	0,00	0,00	4,84	0,00	0,00	4,84	0,69	0,00	0,00	3,75	0,00	0,00	3,75			8,60	9,02					
75	SABA FAUSTO nato a CAGLIARI (CA) il 18/07/1975 SBAFST75L18B354O Proprietà 1/1	23	36	seminativo	3	0,76,35	15,77	13,8	SSP - SCISP				93,30			0,89	0,00	0,00	66,43	0,00	5,50	71,93	0,69	0,00	0,00	51,50	0,00	4,26	55,76			127,69	134,07					
76	CORRIAS FRANCESCO nato a VILLANOVAFRANCA (CA) il 25/08/1949 CRRFNC49M25L987J Proprietà 1000/1000	23	37	seminativo	3	3,37,50	69,72	61,01	SSP				78,57			0,89	0,00	0,00	55,94	0,00	0,00	55,94	0,69	0,00	0,00	43,37	0,00	0,00	43,37			99,31	104,27					
77	CUCCU MARIA RITA nata a VILLANOVAFRANCA (CA) il 11/03/1942 CCCMRT42C51L987Z Prop. 7/21 PORRU ALESSANDRA nata a VILLANOVAFRANCA (CA) il 27/03/1980 PRRLSN80C67L987M Prop. 2/21 PORRU ANGELO nato a CAGLIARI (CA) il 31/01/1975 PRRNL75A31B354L Prop. 2/21 PORRU CELESTINO nato a VILLANOVAFRANCA (CA) il 16/05/1968 PRRCS168E16L987K Prop. 2/21 PORRU ENRICO nato a SAN GAVINO MONREALE (CA) il 14/07/1977 PRRNRC77L14H856F Prop. 2/21 PORRU FRANCESCO nato a VILLANOVAFRANCA (CA) il 12/09/1965 PRRFNC65P12L987L Prop. 2/21 PORRU SALVATORE nato a VILLANOVAFRANCA (CA) il 13/02/1967 PRRSV167B13L987G Prop. 2/21 PORRU TONINO nato a VILLANOVAFRANCA (CA) il 10/05/1970 PRRTN70E10L987J Prop. 2/21	23	149	seminativo	3	0,55,15	11,39	9,97	SSP - SCISP				429,12			0,89	0,00	0,00	773,30	0,00	96,68	869,99	0,69	0,00	0,00	236,88	0,00	29,60	266,47			266,47	279,80					
78	PILIA BRUNO nato a VILLANOVAFRANCA (CA) il 07/11/1942 PLIBRN42S07L987W Prop. 1000/1000	25	88	seminativo	4	1,94,35	17,06	11,04	SSP - SCISP				1086,10			0,89	0,00	0,00	773,30	0,00	96,68	869,99	0,69	0,00	0,00	599,53	0,00	74,96	674,48			1544,47	1621,69					







DITTA										DATI CATASTALI					Area da Espropriare	Area per Servizi					Area per Occupazione Temporanea art. 49 del D.P.R. n° 327/2001	Calcolo indennità con i Valore di mercato					Calcolo indennità con i Valore agricolo medio					Importo Indennità		Maggiorazione per accettazione bonaria
d'Ordine	DITTA	Catasto Terreni						Area da Espropriare "fondazione-piazzola" "stazione Elettrica" (E)	Servizio Area "protezione aerogeneratore" (SPA)	Servizio di Passaggio "Strade e Piazzole Temporanee" (SSP)	Servizio di Cavidotto "eletrodottolo interrato" (SCI)	Servizio di Cavidotto "eletrodottolo interrato sotteso a Servizio di Passaggio" (SCISP)	Area per Occupazione Temporanea art. 49 del D.P.R. n° 327/2001	Valore di mercato	Indennità d'Espropriazione art. 40 del D.P.R. n° 327/2001	Indennità per Servizi art. 44 del D.P.R. n° 327/2001					Indennità Offerta art. 40 e 44 del D.P.R. n° 327/2001	Valore agricolo medio (2022)	Indennità d'Espropriazione	Indennità per Servizi art. 44 del D.P.R. n° 327/2001					Indennità Offerta art. 40 e 44 del D.P.R. n° 327/2001	Indennità per Occupazione Temporanea (calcolato per un periodo massimo di 12 mesi)	Indennità complessiva (esclusa maggiorazione per cessione volontaria)	Cessione volontaria Area non edificabile (Art. 45 comma 2 lettera c)		
	folgio n.	part.lla n.	quinta	cl. s.	superficie	R. D.	R. A.									Tipologia di Opera	(a) mq	(b) mq	(c) mq	(d) mq				(e) mq	(f) mq	(g) €/mq	(h) a*g	(i) b*g*15%					(l) c*g*80%	(m) d*g*60%
104	SANTA CRUZ DIANA ELVIRA FU GIUSEPPE VED SANTA CRUZ usufruttuario parziale SANTA CRUZ ELIO FU EDOARDO Comproprietario per 1/2 SANTA CRUZ ENZO FU EDOARDO Comproprietario per 1/2 SANTA CRUZ FRANCESCA nata a VILLANOVAFRANCA (CA) il 27/08/1926 SNTFNC26M67L987T Comproprietario per 1/2 SANTA CRUZ INES FU EDOARDO Comproprietario per 1/2 SANTA CRUZ MARIA nato/a a CAGLIARI (CA) il 12/01/1920 Comproprietario per 1/2 SANTA CRUZ MARIA PIA FU EDOARDO Comproprietario per 1/2 SANTA CRUZ MARY FU EDOARDO Comproprietario per 1/2 SANTA CRUZ NELLI FU EDOARDO Comproprietario per 1/2 SANTA CRUZ OLGA FU EDOARDO Comproprietario per 1/2 SANTACRUZ ELVIRA nata a VILLANOVAFRANCA (CA) il 06/01/1924 SNTLVR24A46L987H Comproprietario per 1/2 SANTACRUZ FLAVIO nato a VILLANOVAFRANCA (CA) il 01/11/1913 SNTFLV13S01L987L Comproprietario per 1/2 SANTACRUZ PAOLO nato a VILLANOVAFRANCA (CA) il 16/05/1918 SNTPLA18E16L987S Comproprietario per 1/2	27	169	seminativo	4	0,53,85	4,73	3,06	SCI					1077,42		0,89	0,00	0,00	0,00	575,34	0,00	575,34	0,69	0,00	0,00	0,00	446,05	0,00	446,05	0,00	1021,39	1072,46		
105	MASALA RESTITUTA nata a PORTOSCUSO (CA) il 22/09/1936 MSLRTT36P62G922V Proprietà 1/1	27	173	vigneto	2	0,15,20	6,28	5,1	SCI					264,27		1,83	0,00	0,00	0,00	290,17	0,00	290,17	1,40	0,00	0,00	0,00	221,99	0,00	221,99		512,15	537,76		
106	PORRU MARIA GABRIELLA nata a VILLANOVAFRANCA (CA) il 28/04/1960 PRRMGB60D68L987E Proprietà 1/4 PORRU ORIETTA nata a VILLANOVAFRANCA (CA) il 07/10/1972 PRRTT72R47L987B Proprietà 1/4 PORRU SIMONA nata a CAGLIARI (CA) il 02/04/1978 PRSMN78D42B354K Proprietà 1/4 PORRU TITZIANA nata a VILLANOVAFRANCA (CA) il 20/10/1962 PRRTZM62R60L987Q Proprietà 1/4	27	178	uliveto	1	0,01,30	0,23	0,12	SCI					19,99		2,16	0,00	0,00	0,00	25,90	0,00	25,90	1,66	0,00	0,00	0,00	19,91	0,00	19,91		45,81	48,10		
107	GARAU MADEDDU ADELINA Comproprietario per 4/9 GARAU MADEDDU LUIGI Comproprietario per 4/9 MADEDDU FLUMINI PRIAMA FU GIUSEPPE Proprietà 2/9 MURGIA MADEDDU EFISIO Comproprietario per 4/9 MURGIA MADEDDU LUIGI Comproprietario per 4/9 MURGIA MADEDDU LUIGIA Comproprietario per 4/9 MURGIA MADEDDU PRIAMO Comproprietario per 4/9 MURGIA MADEDDU SALVATORE Comproprietario per 4/9 PORRU MARRAS GIUSEPPINA FU FRANCESCO VED MADEDDU Proprietà 3/9	27	181	semin arbor	3	0,09,00	3,49	2,79	SCI					144,92		0,97	0,00	0,00	0,00	84,35	0,00	84,35	0,75	0,00	0,00	0,00	65,22	0,00	65,22		149,56	157,04		
108	SIMBULA CESARA DI GIOVANNI Proprietà 1000/1000	27	183	seminativo	4	0,04,80	0,42	0,27	SCI					97,81		0,89	0,00	0,00	0,00	52,23	0,00	52,23	0,69	0,00	0,00	0,00	40,49	0,00	40,49		92,72	97,36		
109	PITZALIS RITA nata a VILLAMAR (CA) il 16/12/1960 PTZRTI60T56L966E Proprietà 1/4 PORCU ERMENEGILDO nato a VILLANOVAFRANCA (CA) il 28/05/1958 PRCRNG58E28L987U Proprietà 3/4	27	236	seminativo	4	0,79,02	6,94	4,49	SCI					442,15		0,89	0,00	0,00	0,00	236,11	0,00	236,11	0,69	0,00	0,00	0,00	183,05	0,00	183,05		419,16	440,12		
		27	236	uliveto	1	0,61,65	11,14	5,73								2,16							1,66											
		27	236	pascolo arb	1	0,82,29	27,62	17								0,57																		
110	SORGIA SALVATORE nato a VILLANOVAFRANCA (CA) il 15/02/1941 SRGSVT41B15L987Q Proprietà	27	244	uliveto	1	0,02,00	0,36	0,19	SCI					32,53		2,16	0,00	0,00	0,00	42,16	0,00	42,16	1,66	0,00	0,00	0,00	32,40	0,00	32,40		74,56	78,29		
CAVDOTTO ESTERNO																																		
COMUNE DI FURTEI																																		
111	PINNA ANDREA nato a SAN GAVINO MONREALE (CA) il 05/12/1972 PNNDR72T05H856J Prop. 1/6 PINNA ANGELA nata a SAN GAVINO MONREALE (CA) il 12/04/1980 PNNGL80D52H856B Prop. 1/6 SCANU FRANCESCA nata a FURTEI (CA) il 23/01/1943 SCNFNC43A63D827Y Prop. 4/6	1	24	seminativo irriguo	U	0,73,30	58,68	6,81	SCI					990,00		2,33	0,00	0,00	0,00	1384,02	0,00	1384,02	1,79	0,00	0,00	0,00	1063,26	0,00	1063,26		2447,28	2569,64		
112	COLLU MARINELLA nata a FURTEI (CA) il 23/07/1941 CLLMNL41L63D827B Prop. 1000/1000	2	121	seminativo irriguo	U	0,04,65	3,72	0,43	SCI					122,99		2,33	0,00	0,00	0,00	171,94	0,00	171,94	1,79	0,00	0,00	0,00	132,09	0,00	132,09		304,03	319,23		
113	DEMANIO DELLO STATO con sede in ROMA (RM) 97905320582 Proprietà	2	163	Pascolo	2	0,03,85	1,19	0,5	SCI					37,45		0,59	0,00	0,00	0,00	13,26	0,00	13,26	0,45	0,00	0,00	0,00	10,11	0,00	10,11		23,37	24,54		
		2	164	Pascolo	2	0,05,55	1,72	0,72	SCI					195,99		0,59	0,00	0,00	0,00	69,38	0,00	69,38	0,45	0,00	0,00	0,00	52,92	0,00	52,92		122,29	128,41		
		2	183	Pascolo	3	0,39,20	3,04	1,42	SCI					492,64		0,59	0,00	0,00	0,00	174,39	0,00	174,39	0,45	0,00	0,00	0,00	133,01	0,00	133,01		307,41	322,78		
		2	187	Pascolo	3	0,19,00	1,47	0,69	SCI					251,39		0,59	0,00	0,00	0,00	88,99	0,00	88,99	0,45	0,00	0,00	0,00	67,87	0,00	67,87		156,87	164,71		
		2	190	Pascolo	3	0,13,15	1,02	0,48	SCI					150,09		0,59	0,00	0,00	0,00	53,13	0,00	53,13	0,45	0,00	0,00	0,00	40,53	0,00	40,53		93,66	98,34		
		2	194	Pascolo	3	0,23,40	1,81	0,85	SCI					378,52		0,59	0,00	0,00	0,00	134,00	0,00	134,00	0,45	0,00	0,00	0,00	102,20	0,00	102,20		236,20	248,01		
		2	199	Pascolo	3	0,01,90	0,15	0,07	SCI					33,61		0,59	0,00	0,00	0,00	11,90	0,00	11,90	0,45	0,00	0,00	0,00	9,08	0,00	9,08		20,98	22,02		
		2	200	Seminativo	3	0,16,50	5,11	1,28	SCI					223,93		1,42	0,00	0,00	0,00	190,79	0,00	190,79	1,09	0,00	0,00	0,00	146,45	0,00	146,45		337,23	354,10		



DITTA									DATI CATASTALI					Area da Espropriare	Area per Servizi					Area per Occupazione Temporanea art. 49 del D.P.R. n° 327/2001	Calcolo indennità con i Valore di mercato							Calcolo indennità con i Valore agricolo medio							Importo Indennità		Maggiorazione per accettazione bonaria
d'Ordine	DITTA								Catasto Terreni				Area da Espropriare "fondazione-piazzola definitiva aerogeneratore "stazione Elettrica" (E)	Servizio Area "protezione aerogeneratore" (SPA)	Servizio di Passaggio "Strade e Piazzole Temporanee" (SSP)	Servizio di Cavidotto "eletrodoto interrato" (SCI)	Servizio di Cavidotto "eletrodoto interrato sotteso a Servizi di Passaggio" (SCISP)	Area per Occupazione Temporanea art. 49 del D.P.R. n° 327/2001	Valore di mercato	Indennità d'Espropriazione art. 40 del D.P.R. n° 327/2001	Indennità per Servizi art. 44 del D.P.R. n° 327/2001					Valore agricolo medio (2022)	Indennità d'Espropriazione	Indennità per Servizi art. 44 del D.P.R. n° 327/2001					Indennità Offerta art. 40 e 44 del D.P.R. n° 327/2001	Indennità per Occupazione Temporanea (calcolato per un periodo massimo di 12 mesi)	Indennità complessiva (esclusa maggiorazione per cessione volontaria)	Cessione volontaria Area non edificabile (Art. 45 comma 2 lettera c)	
	n°	nome	part.lla n.	qualità	chs.	superficie	R. D.	R. A.	Tipologia di Opera	(a) mq	(b) mq	(c) mq									(d) mq	(e) mq	(f) mq	(g) €/mq	(h) a*g			(i) b*g*15%	(l) c*g*80%	(m) d*g*60%	(n) e*g*20%	(o) h+i+l+m+n					(p) €/mq
126	ATZORI MOI GIOVANNI ; FU GIUSEPPE	12	69	Seminativo	4	1,18,30	18,33	12,22	SCI				11,38				1,27	0,00	0,00	0,00	8,67	0,00	8,67	0,98	0,00	0,00	0,00	0,00	6,69	0,00	6,69	15,36	16,13				
127	CONGIA GIANNI nato a SANLURI (CA) il 24/06/1954 CNGGNN54H24H974F Proprietà 1000/1000	12	149	Seminativo	4	0,3,25	0,5	0,34	SCI				178,00				1,27	0,00	0,00	0,00	135,64	0,00	135,64	0,98	0,00	0,00	0,00	104,66	0,00	104,66	240,30	252,32					
128	MANDIS LUIGI nato a CAGLIARI (CA) il 29/08/1956MNDL56M29B354KProprietà 1/2 MANDIS SERGIO nato a CAGLIARI (CA) il 02/03/1958MND58C02B354TProprietà 1/2	17	53	seminativo	3	0,49,70	15,40	12,83	SCI				415,00				1,27	0,00	0,00	0,00	316,23	0,00	316,23	0,98	0,00	0,00	0,00	244,02	0,00	244,02	560,25	588,26					
		17	54	seminativo	3	0,19,65	6,09	5,07	SCI				193,00				1,27	0,00	0,00	0,00	147,07	0,00	147,07	0,98	0,00	0,00	0,00	113,48	0,00	113,48	260,55	273,58					
		17	55	seminativo	3	0,17,15	5,31	4,43	SCI				194,00				1,27	0,00	0,00	0,00	147,83	0,00	147,83	0,98	0,00	0,00	0,00	114,07	0,00	114,07	261,90	275,00					
129	COLLU ANTONIETTA ; FU FRANCESCO COLLU ARTURO ; FU GIUSEPPE COLLU CRISTINA ; FU SISINIO COLLU EGIDIO nato/a a SANLURI (SU) il 24/11/1903 COLLU FRANCESCO ; FU GIUSEPPE COLLU GISELDA ; NOTA GILDA nato/a a SANLURI (SU) il 26/09/1908 COLLU LINDA ; NATA A SANLURI IL 28/18/913 COLLU LUIGI ; FU FRANCESCO COLLU MARGHERITA ; FU GIUSEPPE COLLU MARIA nata a SANLURI (SU) il 08/02/1916 COLLU MARIA ; PIA FU FRANCESCO COLLU RAFFAELE ; FU FRANCESCO COLLU SILVESTRO ; FU SALVATORE COLLU VINCI CHIARA nata a SANLURI (SU) il 06/11/1912 COLLU VINCI FRANCESCO nato a SANLURI (SU) il 10/12/1917 COLLU VINCI MARIA nato/a a SANLURI (SU) il 20/01/1915	17	56	seminativo	3	0,26,85	8,32	6,93	SCI				800,00				1,27	0,00	0,00	0,00	609,60	0,00	609,60	0,98	0,00	0,00	0,00	470,40	0,00	470,40	1080,00	1134,00					
130	COLLU USAI CONCETTA ; MARITATA DIANA nata a SANLURI (SU) il 21/12/1906	17	57	seminativo irriguo	U	0,25,40	20,33	11,81	SCI				90,00				1,27	0,00	0,00	0,00	68,58	0,00	68,58	0,98	0,00	0,00	0,00	52,92	0,00	52,92	121,50	127,58					
131	PES MARIA CONCETTA nata a SANLURI (CA) il 07/11/1934	17	103	seminativo	4	0,29,55	4,58	3,05	SCI				489,00				1,27	0,00	0,00	0,00	372,62	0,00	372,62	0,98	0,00	0,00	0,00	287,53	0,00	287,53	660,15	693,16					
132	COMUNE DI SANLURI Proprietà 1000/1000	17	104	seminativo	4	0,27,55	4,27	2,85	SCI				114,00				1,27	0,00	0,00	0,00	86,87	0,00	86,87	0,98	0,00	0,00	0,00	67,03	0,00	67,03	153,90	161,60					
133	PINNA ANDREA nato a SAN GAVINO MONREALE (CA) il 05/12/1972 PINNA ANGELA nata a SAN GAVINO MONREALE (CA) il 12/04/1980 SCANU FRANCESCA nata a FURTEI (CA) il 23/01/1943	17	106	incol prod.	U	0,09,55	0,15	0,05	SCI				282,00				0,29	0,00	0,00	0,00	49,07	0,00	49,07	0,22	0,00	0,00	0,00	37,22	0,00	37,22	86,29	90,61					
134	DEIDDA ENRICO GIUSEPPE nato a SANLURI (CA) il 18/03/1968	17	107	seminativo	3	0,46,50	14,41	12,01	SCI				382,00				1,27	0,00	0,00	0,00	291,08	0,00	291,08	0,98	0,00	0,00	0,00	224,62	0,00	224,62	515,70	541,49					
135	PES MARIA CONCETTA nata a SANLURI (CA) il 07/11/1934 PSEMCN34S47H974S Prop. 3/6 PINNA ISABELLA nata a FURTEI (CA) il 15/10/1972 PINNA MARIA CRISTINA nata a FURTEI (CA) il 11/09/1973 PINNA VINCENZO nato a CAGLIARI (CA) il 24/01/1971	17	108	seminativo	3	0,72,95	22,61	18,84	SCI				61,00				1,27	0,00	0,00	0,00	46,48	0,00	46,48	0,98	0,00	0,00	0,00	35,87	0,00	35,87	82,35	86,47					
136	MOCCI BRUNETTA nata a CAGLIARI (CA) il 24/10/1961 MOCCI LUCCIA nata a FURTEI (CA) il 28/09/1968 MOCCI LUIGI nato a FURTEI (CA) il 28/05/1963	17	114	seminativo irriguo	U	0,60,50	9,37	6,25	SCI				332,00				1,27	0,00	0,00	0,00	252,98	0,00	252,98	0,98	0,00	0,00	0,00	195,22	0,00	195,22	448,20	470,61					
137	MOCCI BRUNETTA nata a CAGLIARI (CA) il 24/10/1961 MOCCI LUCCIA nata a FURTEI (CA) il 28/09/1968 MOCCI LUIGI nato a FURTEI (CA) il 28/05/1963	17	61	seminativo irriguo	U	0,24,10	19,29	11,2	SCI				93,00				1,27	0,00	0,00	0,00	70,87	0,00	70,87	0,98	0,00	0,00	0,00	54,68	0,00	54,68	125,55	131,83					
138	MOCCI BRUNETTA nata a CAGLIARI (CA) il 24/10/1961 MOCCI LUCCIA nata a FURTEI (CA) il 28/09/1968 MOCCI LUIGI nato a FURTEI (CA) il 28/05/1963	17	116	Seminativo	4	0,25,10	3,89	2,59	SCI				5,00				1,27	0,00	0,00	0,00	3,81	0,00	3,81	0,98	0,00	0,00	0,00	2,94	0,00	2,94	6,75	7,09					
139	MOCCI BRUNETTA nata a CAGLIARI (CA) il 24/10/1961 MOCCI LUCCIA nata a FURTEI (CA) il 28/09/1968 MOCCI LUIGI nato a FURTEI (CA) il 28/05/1963	17	147	seminativo	3	0,56,95	17,65	14,71	SCI				1,00				1,27	0,00	0,00	0,00	0,76	0,00	0,76	0,98	0,00	0,00	0,00	0,59	0,00	0,59	1,35	1,42					
140	MOCCI BRUNETTA nata a CAGLIARI (CA) il 24/10/1961 MOCCI LUCCIA nata a FURTEI (CA) il 28/09/1968 MOCCI LUIGI nato a FURTEI (CA) il 28/05/1963	17	154	seminativo	3	0,21,85	6,77	5,64	SCI				425,00				1,27	0,00	0,00	0,00	323,85	0,00	323,85	0,98	0,00	0,00	0,00	249,90	0,00	249,90	573,75	602,44					
141	MOCCI BRUNETTA nata a CAGLIARI (CA) il 24/10/1961 MOCCI LUCCIA nata a FURTEI (CA) il 28/09/1968 MOCCI LUIGI nato a FURTEI (CA) il 28/05/1963	17	117	semin irrig	U	0,38,45	30,78	17,87	SCI				509,00				2,32	0	0	0	708,528	0	708,528	1,79	€ 0,00	€ 0,00	€ 0,00	€ 546,67	€ 0,00	€ 546,67	€ 1.255,19	€ 1.317,95					
142	MOCCI BRUNETTA nata a CAGLIARI (CA) il 24/10/1961 MOCCI LUCCIA nata a FURTEI (CA) il 28/09/1968 MOCCI LUIGI nato a FURTEI (CA) il 28/05/1963	17	158	semin irrig	U	0,61,60	49,31	28,63	SCI				223,00				2,32	0	0	0	310,416	0	310,416	1,79	€ 0,00	€ 0,00	€ 0,00	€ 239,50	€ 0,00	€ 239,50	€ 549,92	€ 577,41					







DITTA										DATI CATASTALI										Area da Espropriare	Area per Servizi					Area per Occupazione Temporanea art.49 del D.P.R. n° 327/2001	Calcolo indennità con i Valore di mercato						Calcolo indennità con i Valore agricolo medio						Importo Indennità		Maggiorazione per accettazione bonaria
d'Ordine	DITTA								Area da Espropriare "fondazione-piazzola definitiva aerogeneratore" "stazione Elettrica" (E)	Servizi Area "proiezione aerogeneratore" (SPA)	Servizi di Passaggio "Strade e Piazzole Temporanee" (SSP)	Servizio di Casidotto "elettrificato interrato" (SCT)	Servizio di Casidotto "elettrificato interrato sotteso a Servizio di Passaggio" (SCISP)	Area per Occupazione Temporanea art.49 del D.P.R. n° 327/2001	Valore di mercato	Indennità d' Espropriazione art.40 del D.P.R. n° 327/2001	Indennità per Servizi art. 44 del D.P.R. n° 327/2001					Indennità Offerta art.40 e 44 del D.P.R. n° 327/2001	Valore agricolo medio (2022)	Indennità d' Espropriazione	Indennità per Servizi art. 44 del D.P.R. n° 327/2001					Indennità Offerta art. 40 e 44 del D.P.R. n° 327/2001	Indennità per Occupazione Temporanea (calcolato per un periodo massimo di 12 mesi)	Indennità complessiva (esclusa maggiorazione per cessione volontaria)	Cessione volontaria Area non edificabile (Art. 45 comma 2 lettera c)								
	foglio n.	part.lla n.	qualità	chs.	superficie	R. D.	R. A.	Tipologia di Opera									(a) mq	(b) mq	(c) mq	(d) mq	(e) mq				(f) mq	(g) €/mq	(h) a*g	(i) b*g*15%	(l) e*g*80%					(m) d*g*60%	(n) e*g*20%	(o) h+i+l+m+n	(p) €/mq	(q) a*p	(r) b*p*15%	(s) e*p*80%	(t) d*p*60%
157	CASULA EUGENIO DI LUIGI Prop. 1/5 FADDA FRANCESCO nato a VILLAMAR (CA) il 28/09/1893 FDDFNC93P28L966V Usufruttuario parziale FADDA ITALO nato a NUORO (NU) il 02/06/1930 FDDTL30H02F979H Comproprietario 1/5 FADDA MARGHERITA nata a SOLARUSSA (OR) il 26/09/1923 FDDMGH23P68791T Comproprietario 1/5 FADDA MARIO nato a SOLARUSSA (OR) il 22/08/1925 FDDMRA25M21791I Comproprietario 1/5 FADDA MARIUCCIA nata a NUORO (NU) il 14/05/1933 FDDMCC33E54F979Z Comproprietario 1/5 FADDA MATILDE nata a SOLARUSSA (OR) il 26/12/1926 FDDMLD26T661791S Comproprietario 1/5 FADDA MIRANDA nato/a il 03/05/1928 Comproprietario 1/5 MONTIXI DINO DI FILIPPO Comproprietario 1/5 MONTIXI ERMINIO DI FILIPPO Comproprietario 1/5 MONTIXI GIGINA DI FILIPPO Comproprietario 1/5 MONTIXI NINA DI FILIPPO Comproprietario 1/5 MONTIXI REMIGIO DI FILIPPO Comproprietario 1/5 PIRAS EFISIO FU BERNARDINI Proprietà 1/5 PORCEDDA PIRAS MARIA nata a VILLAMAR (CA) il 18/08/1922 PRCMRA22M58L966R Proprietà 1/5								20	185	seminativo	3	0,05,60	1,59	1,01	SCI					130,41		1,42	0,00	0,00	0,00	111,11	0,00	111,11	1,09	0,00	0,00	0,00	85,29	0,00	85,29	0,00	196,40	206,22		
158	PODDA ANNETTA nata a VILLAMAR (CA) il 01/01/1932 PDDNTT32A41L966W Prop. 1/8 PODDA ANTONIETTA nata a VILLAMAR (CA) il 11/02/1916 PDDNNT16B51L966Z Prop. 1/8 PODDA EVARISTO nato a VILLAMAR (CA) il 13/08/1916 PDDVST16M13L966U PODDA FAUSTO nato a VILLAMAR (CA) il 29/11/1923 PDDFST23S29L966P Prop. 1/8 PODDA FEDERICO nato a VILLAMAR (CA) il 31/05/1934 PDDFRC34E31L966A Prop. 1/8 PODDA MARIA LUIGIA nata a VILLAMAR (CA) il 14/11/1920 PDDMLG20S54L966P Prop. 1/8 PODDA PIERINA nata a VILLAMAR (CA) il 31/01/1930 PDDPRN30A71L966N Prop. 1/8 PODDA TERESA nata a VILLAMAR (CA) il 27/01/1928 PDDTRS28A67L966S Prop. 1/8								20	187	seminativo	3	0,05,60	1,59	1,01	SCI					113,80		1,42	0,00	0,00	0,00	96,96	0,00	96,96	1,09	0,00	0,00	0,00	74,42	0,00	74,42		171,38	179,95		
									24	304	vigneto	2	0,02,30	1,43	1,01	SCI		2,34	0,00	0,00	0,00	99,71	0,00	99,71	1,80	0,00	0,00	0,00	76,70	0,00	76,70		176,42	185,24							
159	DIANA ATTILIO nato a VILLAMAR (CA) il 19/05/1931 DNITL31E19L966T Comproprietario 18/72 DIANA AURELIO nato a VILLAMAR (CA) il 22/02/1923 DNIRLA23B22L966Y Comproprietario 18/72 MELIS ERALDO FU OSVALDO nato a VILLAMAR (CA) il 16/01/1923 MLSRLD23A16L966N Comproprietario 15/72 MELIS MARIA PIA FU OSVALDO Comproprietario 15/72 MELIS MERCEDE FU OSVALDO nata a VILLAMAR (CA) il 11/11/1920 MLSMD20S51L966G Comproprietario 15/72 MELIS OSVALDO FU OSVALDO nato a VILLAMAR (CA) il 17/12/1930 MLSSLD30T17L966C Comproprietario 15/72 MELIS OTTAVIO FU OSVALDO nato a VILLAMAR (CA) il 25/10/1921 MLSTTV21R25L966V Comproprietario 15/72 MELIS PAOLA FU OSVALDO nata a VILLAMAR (CA) il 22/07/1927 MLSPLA27L62L966K Comproprietario 15/72 MELIS PASQUALE FU OSVALDO Comproprietario 15/72 PASCHINA GILLA nata a VILLAMAR (CA) il 12/03/1925 PSCGLL25C52L966V Comproprietario 15/72 PASCHINA MARCELLO nato a VILLAMAR (CA) il 28/02/1936 PSCMCL36B28L966L Comproprietario 15/72 PASCHINA NATALINA nata a VILLAMAR (CA) il 19/12/1941 PSCNLN41T59L966D Comproprietario 15/72 PASCHINA SISINNIO nato a VILLAMAR (CA) il 09/12/1927 PSCSNN27T09L966V Comproprietario 15/72 PASCHINA VANDA nata a VILLAMAR (CA) il 07/07/1931 PSCVND31L47L966A Comproprietario 15/72 PASCHINA VITALIA nata a VILLAMAR (CA) il 01/10/1923 PSCVTL23R41L966P Comproprietario 15/72 PILI MURA DELIA nata a VILLAMAR (CA) il 06/03/1927 PLMDLE27C46L966C Comproprietario 12/72 PILI MURA FEDERICO nato a VILLAMAR (CA) il 17/03/1934 PLMFRC34C17L966E Comproprietario 12/72 PILI MURA MARIA TERESA nata a VILLAMAR (CA) il 08/08/1937								20	189	seminativo	3	0,25,10	7,13	4,54	SCI					455,21		1,42	0,00	0,00	0,00	387,84	0,00	387,84	1,09	0,00	0,00	0,00	297,71	0,00	297,71	0,00	685,54	719,82		
160	DAMIANI ALBINA nata a ROMA (RM) il 21/03/1916 DMNLBN16C61H501W Proprietà 1000/1000								20	192	seminativo	4	0,50,40	6,51	2,86	SCI		1,42	0,00	0,00	0,00	768,77	0,00	768,77	1,09	0,00	0,00	0,00	590,12	0,00	590,12		1358,89	1426,83							
161	PIRAS MARIA CLEOFE nata a VILLAMAR (CA) il 10/04/1937 PRSMCL37D50L966K Prop. 1/2 PODDA GIUSEPPE nato a VILLAMAR (CA) il 31/01/1934 PDDGPP34A31L966B Prop. 1/2								20	196	seminativo	4	0,14,00	1,81	0,8	SCI					225,77	1,42	0,00	0,00	0,00	192,36	0,00	192,36	1,09	0,00	0,00	0,00	147,66	0,00	147,66	340,01	357,01				
									20	199	seminativo	4	0,09,90	1,28	0,56	SCI		1,42	0,00	0,00	0,00	136,35	0,00	136,35	1,09	0,00	0,00	0,00	104,67	0,00	104,67		241,02	253,07							
162	PODDA GIOVANNI nato a VILLAMAR (CA) il 17/05/1928 PDDGNN28E17L966P Prop. 1/1								20	202	seminativo	4	0,12,70	1,64	0,72	SCI		1,42	0,00	0,00	0,00	156,39	0,00	156,39	1,09	0,00	0,00	0,00	120,04	0,00	120,04		276,43	290,25							
163	SCANO CLAUDIO FU CLAUDIO nato a VILLAMAR (CA) il 28/03/1930 SCNCLD30C28L966Z Comproprietario SCANO GILLA FU CLAUDIO nato/a a VILLAMAR (CA) il 14/01/1928 SCANO GIOVITA FU CLAUDIO nato/a a VILLAMAR (CA) il 26/02/1926 SCANO MARIUCCIA FU CLAUDIO Comproprietario SCANO SALVATORE nato a VILLAMAR (CA) il 17/01/1924 SCNSVT24A17L966G Comproprietario								20	205	seminativo	4	0,21,80	2,81	1,24	SCI					413,60		1,42	0,00	0,00	0,00	352,38	0,00	352,38	1,09	0,00	0,00	0,00	270,49	0,00	270,49		622,88	654,02		

DITTA										DATI CATASTALI					Area da Espropriare	Area per Servizi					Area per Occupazione Temporanea art. 49 del D.P.R. n° 327/2001	Calcolo indennità con i Valore di mercato							Calcolo indennità con i Valore agricolo medio							Importo Indennità		Maggiorazione per accettazione bonaria		
d'Ordine	DITTA								Catasto Terreni				Area da Espropriare "fondazione-piazzola definitiva aerogeneratore "stazione Elettrica" (E)	Servizio Area "proiezione aerogeneratore" (SPA)	Servizio di Passaggio "Strade e Piazzole Temporanee" (SSP)	Servizio di Cavidotto "eletrodottolo interrato" (SCI)	Servizio di Cavidotto "eletrodottolo interrato sotteso a Servizio di Passaggio" (SCISP)	Area per Occupazione Temporanea art. 49 del D.P.R. n° 327/2001	Valore di mercato	Indennità d'Espropriazione art. 40 del D.P.R. n° 327/2001	Indennità per Servizi art. 44 del D.P.R. n° 327/2001					Valore agricolo medio (2022)	Indennità d'Espropriazione	Indennità per Servizi art. 44 del D.P.R. n° 327/2001					Indennità Offerta art. 40 e 44 del D.P.R. n° 327/2001	Indennità per Occupazione Temporanea (calcolato per un periodo massimo di 12 mesi)	Indennità complessiva (esclusa maggiorazione per cessione volontaria)	Cessione volontaria Area non edificabile (Art. 45 comma 2 lettera c)				
	n°	folgio n.	part.lla n.	quantità	chs.	superficie	R. D.	R. A.	Tipologia di Opera	(a) mq	(b) mq	(c) mq									(d) mq	(e) mq	(f) mq	(g) €/mq	(h) a*g			(i) b*g*15%	(l) c*g*80%	(m) d*g*60%	(n) e*g*20%	(o) h+i+l+m+n					(p) €/mq	(q) a*p	(r) b*p*15%	(s) c*p*80%
	23	194	seminativo	4	0,07,95	1,03	0,45	SCI				106,30			1,42	0,00	0,00	0,00	90,57	0,00	90,57	1,09	0,00	0,00	0,00	69,52	0,00	69,52		160,08	168,09									
	23	199	seminativo	4	0,05,60	0,72	0,32	SCI				114,18			1,42	0,00	0,00	0,00	97,28	0,00	97,28	1,09	0,00	0,00	0,00	74,68	0,00	74,68		171,96	180,56									
164	PODDA BONARIA nata a VILLAMAR (CA) il 01/07/1938 PDDN938L41L966X Prop.2/6 PUSCEDDU ANTONINO nato a VILLAMAR (CA) il 01/01/1960 PSCNN60A01L966L Prop.1/6 PUSCEDDU AURELIO nato a VILLAMAR (CA) il 21/09/1968 PSCRLA68P21L966Y Prop.1/6 PUSCEDDU ISABELLA nata a VILLAMAR (CA) il 04/12/1966 PSCLL66T44L966E Prop.1/6 PUSCEDDU MARIETTA nata a VILLAMAR (CA) il 28/04/1962 PSCMTT62D68L966R Prop.1/6								23	20	uliveto		0,25,00	4,52	2,58							1,89						1,46												
	23	20	seminativo	4	0,35,20	4,54	2	SCI				195,53			1,42	0,00	0,00	0,00	166,59	0,00	166,59	1,09	0,00	0,00	0,00	127,88	0,00	127,88		294,47	309,20									
165	BATTAGLIA ELISA nata a MONTEBELLO IONICO (RC) il 03/09/1952BTLSE52P43D746Y Prop.1/45 SABEDDU DIANA nata a VILLANOVAFRANCA (CA) il 30/03/1967SBDN67C70L987N Prop.4/12 SABEDDU EFISIO nato a VILLANOVAFRANCA (CA) il 05/01/1927SBDSE27A05L987U Prop.2/12 SABEDDU LUIGI nato a VILLANOVAFRANCA (CA) il 08/01/1922SBDLQJ22A08L987U Prop.2/12 SABEDDU MICHELINO nato a VILLANOVAFRANCA (CA) il 04/01/1932SBDMHL32A04L987G Prop.2/12 SABEDDU ROBERTO WILLIAM nato a MILANO (MI) il 07/12/1971SBDRR71T07F205G Prop.1/45 SABEDDU SIMONA CINZIA nata a MILANO (MI) il 28/03/1983SBDSC83C68F205F Prop.1/45 SABEDDU CARLO nato a VILLANOVAFRANCA (CA) il 01/01/1953SBDCL53A01L987L Prop.1/25 SABEDDU LEONTINA nata a VILLANOVAFRANCA (CA) il 28/07/1963SBDLTN63L68L987G Prop.1/25 SABEDDU MARCO nato a VILLANOVAFRANCA (CA) il 28/01/1956SBDMRC56A28L987K Prop.1/25 SABEDDU MARIA NUNZIA nata a VILLANOVAFRANCA (CA) il 06/06/1959SBDMNN59H46L987Y Prop.1/25 SABEDDU RANIERO nato a VILLANOVAFRANCA (CA) il 05/11/1950SBDNR50S05L987N Prop.1/25								23	23	uliveto		0,18,54	3,35	1,92							1,89	0,00	0,00	0,00	0,00	0,00	0,00	1,46	0,00	0,00	0,00	0,00	0,00	0,00	0,00	0,00	0,00	0,00	0,00
	23	23	vigneto		0,18,91	15,63	9,28	SCI				20,82			2,34	0,00	0,00	0,00	29,23	0,00	29,23	1,80	0,00	0,00	0,00	22,48	0,00	22,48		51,71	54,30									
166	MARTIS ANTONINA nata a GUSPINI (CA) il 02/03/1937 MRTNN37C42E270K Prop.1/1								23	57	uliveto	U	0,08,65	1,56	0,89	SCI				16,14		16,14	1,46	0,00	0,00	0,00	14,14	0,00	14,14		32,45	34,07								
167	PINTUS GIUSEPPINA nata a VILLANOVAFRANCA (CA) il 07/06/1891 PNTGPP91H47L987P Usufruttuario parziale PORCU ANNITA nata a VILLANOVAFRANCA (CA) il 19/03/1920 PRCNI20C59L987O Comproprietario PORCU ANSELMO nato a VILLANOVAFRANCA (CA) il 11/11/1924 PRCNLM24S11L987D Comproprietario PORCU CARLINA nata a VILLANOVAFRANCA (CA) il 26/07/1927 PRCCLN27L66L987I Comproprietario PORCU EDMONDO nato a VILLANOVAFRANCA (CA) il 11/11/1924 PRCDND24S11L987A Comproprietario PORCU PIETRA nata a VILLANOVAFRANCA (CA) il 06/11/1929 PRCPR29S46L987R Comproprietario								23	111	vigneto	1	0,02,73	2,26	1,34	SCI				80,97		2,34	0,00	0,00	0,00	113,68	0,00	113,68	1,80	0,00	0,00	0,00	87,45	0,00	87,45		201,13	211,19		
	168	SABE DEMETRIA nata a VILLANOVAFRANCA (CA) il 22/12/1908 SBADTR08T62L987 JUsufrutto SERRA FEDERICO nato a VILLANOVAFRANCA (CA) il 16/08/1945 SRRFR45M16L987B Proprietaria								23	122	uliveto	U	0,08,55	1,55	0,88	SCI				23,74		1,89	0,00	0,00	0,00	26,93	0,00	26,93	1,46	0,00	0,00	0,00	20,80	0,00	20,80		47,72	50,11	
169	SERRA ANGELO nato a VILLANOVAFRANCA (CA) il 23/04/1962 SRRNGL62D23L987K Prop.1/2 SERRA MAURIZIO nato a VILLANOVAFRANCA (CA) il 07/07/1968 SRRMRZ68L07L987B Prop.1/2								23	123	uliveto		0,08,00	1,45	0,83	SCI				24,37		1,89	0,00	0,00	0,00	27,64	0,00	27,64	1,46	0,00	0,00	0,00	21,35	0,00	21,35		48,98	51,43		
	23	123	vigneto	1	0,00,55	0,45	0,27								2,34	0,00	0,00	0,00				1,80	0,00	0,00	0,00															





										Calcolo indennità con i Valore di mercato							Calcolo indennità con i Valore agricolo medio					Importo Indennità		Maggiorazione per accettazione bonaria									
DITTA		DATI CATASTALI							Area da Espropriare	Area per Servitù					Area per Occupazione Temporanea art.49 del D.P.R. n° 327/2001	Valore di mercato	Indennità per Servitù art. 44 del D.P.R. n° 327/2001						Indennità Offerta art. 40 e 44 del D.P.R. n° 327/2001	Indennità per Occupazione Temporanea (calcolato per un periodo massimo di 12 mesi)	Indennità complessiva (esclusa maggiorazione per cessione volontaria)	Cessione volontaria Area non edificabile (Art. 45 comma 2, lettera c)							
d'Ordine	DITTA	Catasto Terreni							Area da Espropriare "fondazione - piazzola definitiva acrogenatore" "stazione Elettrica" (E)	Servitù Area "proiezione acrogenatore" (SPA)	Servitù di Passaggio "Strade e Piazzole Temporanee" (SSP)	Servitù di Caviddoto "eletrodotto interrato" (SCI)	Servitù di Caviddoto "eletrodotto interrato sotteso a Servitù di Passaggio" (SCISP)	Area per Occupazione Temporanea art.49 del D.P.R. n° 327/2001	Valore di mercato	Indennità d' Espropriazione art. 40 del D.P.R. n° 327/2001	Indennità per Servitù art. 44 del D.P.R. n° 327/2001					Indennità Offerta art. 40 e 44 del D.P.R. n° 327/2001	Valore agricolo medio (2022)	Indennità d' Espropriazione	Indennità per Servitù art. 44 del D.P.R. n° 327/2001					Indennità Offerta art. 40 e 44 del D.P.R. n° 327/2001	Indennità per Occupazione Temporanea (calcolato per un periodo massimo di 12 mesi)	Indennità complessiva (esclusa maggiorazione per cessione volontaria)	Cessione volontaria Area non edificabile (Art. 45 comma 2, lettera c)
		foglio n.	part.lla n.	qualità	cl. s.	superficie	R. D.	R. A.									Tipologia di Opera (E); (SPA); (SSP); (SCI); (SCISP);	(i) b*g*15%	(l) e*g*80%	(m) d*g*60%	(n) e*g*20%				(o) h+i+l+m+n	(r) b*p*15%	(s) e*p*80%	(t) d*p*60%	(u) e*p*20%				
n°		n°	n°		ha	€	€		(a) mq	(b) mq	(c) mq	(d) mq	(e) mq	(f) mq	(g) €/mq	(h) a*g	(i) b*g*15%	(l) e*g*80%	(m) d*g*60%	(n) e*g*20%	(o) h+i+l+m+n	(p) €/mq	(q) a*p	(r) b*p*15%	(s) e*p*80%	(t) d*p*60%	(u) e*p*20%	(v) q+r+s+t+u	(z) (Pq)*1/12	(II) o+v	(MAB) o*50%		
179	MARTIS MARIA LUIGIA nata a VILLAMAR (CA) il 02/04/1907MRTMLG07D42L966SUsufrutto MURGIA ANTONIO nato a VILLAMAR (CA) il 28/03/1946MRGNTN46C28L966CProprieta' MURGIA EFISIO nato a VILLAMAR (CA) il 23/03/1905MRGFSE05C23L966OUsufrutto	23	238	seminativo	4	0,03,20	0,41	0,18					123,15		1,42	0,00	0,00	0,00	104,93	0,00	104,93	1,09	0,00	0,00	0,00	80,54	0,00	80,54		185,47	194,74		
		23	263	seminativo	4	0,01,30	0,17	0,07					47,03		1,42	0,00	0,00	0,00	40,07	0,00	40,07	1,09	0,00	0,00	0,00	30,76	0,00	30,76		70,83	74,37		
180	MARRAS VINCENZO DI FRANCESCO Prprietà 1000/1000	23	243	vigneto	1	0,05,20	4,3	2,55				87,50		2,34	0,00	0,00	0,00	122,85	0,00	122,85	1,80	0,00	0,00	0,00	94,50	0,00	94,50		217,35	228,21			
181	MURGIA ENNIO nato a VILLAMAR (CA) il 20/05/1933 MRGNE33E20L966G Prprietà 1/1	23	247	uliveto	U	0,02,55	0,46	0,26				52,08		1,89	0,00	0,00	0,00	59,06	0,00	59,06	1,46	0,00	0,00	0,00	45,62	0,00	45,62		104,68	109,92			
182	MURGIA ALESSANDRA nata a CAGLIARI (CA) il 13/04/1963MRGLSN63D53B354PProprieta' 1/52 MURGIA LUCIANA nata a VILLANOVAFRANCA (CA) il 17/10/1961MRGLCN61R57L987AProprieta' 1/52 MURGIA SERGIO nato a VILLANOVAFRANCA (CA) il 14/09/1965MRGSRG65P14L987QProprieta' 1/52 MURGIA STEFANIA nata a CAGLIARI (CA) il 29/02/1968MRGSM68B69B354KProprieta' 1/52 PASCHINA MARCELLO nato a VILLAMAR (CA) il 28/02/1936PSCMCL36B28L966LProprieta' 24/52 PASCHINA SISINNIO nato a VILLAMAR (CA) il 09/02/1927PSCSNN27B09L966HProprieta' 24/52	23	249	seminativo	4	0,12,00	1,55	0,68				215,31		1,42	0,00	0,00	0,00	183,44	0,00	183,44	1,09	0,00	0,00	0,00	140,81	0,00	140,81		324,25	340,47			
		23	251	vigneto	1	0,01,45	1,2	0,71				36,92		2,34	0,00	0,00	0,00	51,84	0,00	51,84	1,80	0,00	0,00	0,00	39,87	0,00	39,87		91,71	96,30			
184	PES VITTORIA nata a VILLANOVAFRANCA (CA) il 29/11/1969PSEVTR69S69L987UProprieta' 1/2 UDA GIOVANNI nato a VILLANOVAFRANCA (CA) il 08/02/1966DUAGNN66B08L987IProprieta' 1/2	23	254	vigneto	1	0,03,45	2,85	1,69				62,76		2,34	0,00	0,00	0,00	88,11	0,00	88,11	1,80	0,00	0,00	0,00	67,78	0,00	67,78		155,89	163,68			
		23	63	seminativo	3	0,33,71	6,96	6,09				281,92	141,02	1,42	0,00	0,00	320,26	0,00	40,05	360,31	1,09	0,00	0,00	245,83	0,00	30,74	276,58		636,89	668,73			
185	SABEDDU TEREZIO FU LUIGI prprietà 1000/1000	23	63	uliveto	2	0,01,69	0,1	0,05				47,78		1,89	0,00	0,00	0,00	54,19	0,00	54,19	1,46	0,00	0,00	0,00	41,86	0,00	41,86		96,05	100,85			
		23	256	uliveto	U	0,02,80	0,51	0,29				47,78		1,89	0,00	0,00	0,00	54,19	0,00	54,19	1,46	0,00	0,00	0,00	41,86	0,00	41,86		96,05	100,85			
186	SABA URBANO nato a VILLANOVAFRANCA (CA) il 19/02/1949 SBARB49B19L987L Prprietà 1/1	23	259	vigneto	1	0,04,70	3,88	2,31				84,53		2,34	0,00	0,00	0,00	118,67	0,00	118,67	1,80	0,00	0,00	0,00	91,29	0,00	91,29		209,96	220,46			
187	CORTIS SALVATORE nato a VILLANOVAFRANCA (CA) il 19/03/1942 CRTSV142C19L987W Prprietà 1/1	23	260	uliveto	U	0,01,50	0,27	0,15				17,92		1,89	0,00	0,00	0,00	20,32	0,00	20,32	1,46	0,00	0,00	0,00	15,70	0,00	15,70		36,02	37,82			
188	MUSCAS GIUSTINA DI BENIGNOUsufrutto 1/3 SCANO ANGIOLETTA nata a VILLAMAR (CA) il 05/10/1950SCNNLT50R45L966FComproprietario per 6/24 SCANO ANTONINO nato a VILLAMAR (CA) il 27/01/1942SCNNN42A27L966IComproprietario per 6/24 SCANO BATTISTA FU SECONDINOComproprietario per 6/24 SCANO EGIDIO FU SECONDINOComproprietario per 6/24 SCANO GIACINTO nato a VILLAMAR (CA) il 02/02/1930SCNNGT30B02L966OProprieta' 1/24 SCANO GINETTA nata a VILLAMAR (CA) il 11/10/1932SCNGTT32R51L966SComproprietario per 6/24 SCANO GIOVANNA nata a VILLAMAR (CA) il 19/01/1935SCNNGN35A59L966JProprieta' 1/24 SCANO GIUSEPPA nata a VILLAMAR (CA) il 10/07/1937SCNGPP37L50L966FComproprietario per 6/24 SCANO IGNAZIO FU BATTISTAComproprietario per 12/24 SCANO LUCIANA nata a VILLAMAR (CA) il 01/01/1947SCNLCN47A41L966HComproprietario per 6/24 SCANO LUIGI FU SECONDINOComproprietario per 6/24 SCANO MARIO FU SECONDINOComproprietario per 6/24 SCANO MIRANDA FU SECONDINOComproprietario per 6/24 SCANO PIERINA nata a VILLAMAR (CA) il 12/12/1924SCNPRN24T52L966AComproprietario per 6/24 SCANO PRIAMA nata a VILLAMAR (CA) il 06/09/1932SCNPRM32P46L966XProprieta' 1/24 SCANO QUINTO nato a VILLAMAR (CA) il 12/03/1938SCNQNT38C12L966MProprieta' 1/24 SCANO RINUCCIA nata a VILLAMAR (CA) il 04/03/1927SCNRCC27C44L966LComproprietario per 6/24 SCANO SECONDINO FU SECONDINOComproprietario per 6/24 SCANO TERESINA nata a VILLAMAR (CA) il 26/01/1941SCNTSN41A66L966HProprieta' 1/24 SCANO VALENTINO nato a VILLAMAR (CA) il	24	296	seminativo	4	0,06,95	0,9	0,39				162,83		1,42							1,09	0,00	0,00	0,00	106,49	0,00	106,49	0,00	106,49	111,81			
		24	310	seminativo	4	0,01,35	0,17	0,08				29,58		1,42								1,09	0,00	0,00	0,00	19,35	0,00	19,35	0,00	19,35	20,31		
189	GARAU GIUSEPPE FU LUIGI Prprietà 1000/1000	24	298	seminativo	4	0,03,45	0,45	0,2				69,20		1,42							1,09	0,00	0,00	0,00	45,26	0,00	45,26		45,26	47,52			

DITTA										DATI CATASTALI					Area da Espropriare	Area per Servizi					Area per Occupazione Temporanea art. 49 del D.P.R. n° 327/2001	Calcolo indennità con i Valore di mercato							Calcolo indennità con i Valore agricolo medio							Importo Indennità		Maggiorazione per accettazione bonaria								
d'Ordine	DITTA										Catasto Terreni					Area da Espropriare "fondazione-piazzola definitiva aerogeneratore" "stazione Elettrica" (E)	Servizio Area "protezione aerogeneratore" (SPA)	Servizio di Passaggio "Strade e Piazzole Temporanee" (SSP)	Servizi di Cavidotto "eletrodotti interrati" (SCI)	Servizi di Cavidotto "eletrodotti interrati sottese a Servizi di Passaggio" (SCISP)	Area per Occupazione Temporanea art. 49 del D.P.R. n° 327/2001	Valore di mercato	Indennità d'Espropriazione art. 40 del D.P.R. n° 327/2001	Indennità per Servizi art. 44 del D.P.R. n° 327/2001					Indennità Offerta art. 40 e 44 del D.P.R. n° 327/2001	Valore agricolo medio (2022)	Indennità d'Espropriazione	Indennità per Servizi art. 44 del D.P.R. n° 327/2001					Indennità Offerta art. 40 e 44 del D.P.R. n° 327/2001	Indennità per Occupazione Temporanea (calcolato per un periodo massimo di 12 mesi)	Indennità complessiva (esclusa maggiorazione per cessione volontaria)	Cessione volontaria Area non edificabile (Art. 45 comma 2 lettera c)						
	n°	nome	qualità	chs.	superficie	R. D.	R. A.	Tipologia di Opera	(a) mq	(b) mq	(c) mq	(d) mq	(e) mq	(f) mq	(g) €/mq									(h) a*g	(i) b*g*15%	(l) c*g*80%	(m) d*g*60%	(n) e*g*20%				(o) h+i+l+m+n	(p) €/mq	(q) a*p	(r) b*p*15%	(s) c*p*80%					(t) d*p*60%	(u) e*p*20%	(v) q+r+s+t+u	(z) (P)*1/12	(II) o+v	(MAB) o*50%
190	MURA ANGELO FU SISINNIU usufrutto MURA SCANO FEDERICO DI ANGELO Comproprietario per 4/5 MURA SCANO GIOVANNA DI ANGELO Comproprietario per 4/5 MURA SCANO MARIA ISTRIA DI ANGELO Comproprietario per 4/5 MURA SCANO SALVATORE DI ANGELO Comproprietario per 4/5 PILI MURA DELIA DI SISINNIU Comproprietario per 1/5 PILI MURA FEDERICO DI SISINNIU Comproprietario per 1/5 PILI MURA MARIA TERESA DI SISINNIU Comproprietario per 1/5 PILI MURA NEVINA DI SISINNIU Comproprietario per 1/5 PILI MURA OFELIA DI SISINNIU Comproprietario per 1/5 PILI MURA PASQUALA DI SISINNIU Comproprietario per 1/5 PILI MURA PRIAMO DI SISINNIU Comproprietario per 1/5										24	300	seminativo	4	0,08,30	1,07	0,47	SCI					254,90							1,42	0,00	0,00	0,00	217,18	0,00	217,18	1,09	0,00	0,00	0,00	166,71	0,00	166,71		383,88	403,08
191	CABRAS RAIMONDO nato a VILLAMAR (CA) il 23/10/1949 CBRRND49R23L966M Proprietà 1/1										24	302	seminativo	4	0,02,20	0,28	0,12	SCI					68,65			1,42	0,00	0,00	0,00	58,49	0,00	58,49	1,09	0,00	0,00	0,00	44,89	0,00	44,89		103,38	108,55				
											30	170	seminativo	2	0,71,25	38,64	12,88	SCI					8,28				7,05	0,00	7,05	1,09	0,00	0,00	0,00	5,42	0,00	5,42		12,47	13,09							
192	CARA ANTONIO nato a VILLAMAR (CA) il 09/01/1960CRANTN60A09L966X Proprietà 1/6 CARA FEDERICO nato a VILLAMAR (CA) il 27/12/1957CRAFRC57T2L966O Proprietà 1/6 CARA GIAMPIERO nato a VILLAMAR (CA) il 23/09/1964CRAGPR64P23L966D Proprietà 1/6 CARA GIANFRANCO nato a CAGLIARI (CA) il 28/03/1952CRAGFR52C26B354O Proprietà 1/6 CARA ITALO nato a VILLAMAR (CA) il 15/11/1962CRATL62S15L966UP Proprietà 1/6 CARA SERGIO nato a CAGLIARI (CA) il 27/06/1954CRASRG54H27B354A Proprietà 1/6										24	306	seminativo	4	0,01,05	0,14	0,06	SCI					43,52							1,42	0,00	0,00	0,00	37,08	0,00	37,08	1,09	0,00	0,00	0,00	28,46	0,00	28,46		65,55	68,82
											24	308	seminativo	4	0,00,75	0,1	0,04	SCI					32,04				27,30	0,00	27,30	1,09	0,00	0,00	0,00	20,96	0,00	20,96		48,26	50,67							
193	URA TERESINA nata a VILLAMAR (CA) il 10/03/1944MRUTSN44C50L966O Proprietà 1/8 PILI CECILIA nata a VILLAMAR (CA) il 17/03/1930PLICCL30C57L966I Proprietà 1/2 PILI GIAMONICA nata a CAGLIARI (CA) il 15/11/1972PLIGNC72S55B354C Proprietà 1/8 PILI SALVATORE nato a SAN GAVINO MONREALE (CA) il 27/03/1981PLISVT81C27H856O Proprietà 1/8 PILI VINICIO nato a CAGLIARI (CA) il 18/08/1975PLIVNC75M18B354C Proprietà 1/8										24	316	seminativo	4	0,18,90	2,44	1,07	SCI					229,09							1,42	0,00	0,00	0,00	195,18	0,00	195,18	1,09	0,00	0,00	0,00	149,82	0,00	149,82		345,01	362,26
194	BARBATO ANNA nata a ORISTANO (OR) il 09/12/1972BRBNA7249G113S Proprietà 2/72 BARBATO MARIA PAOLA nata a VILLAMAR (CA) il 12/03/1942BRBML42C52L966S Proprietà 4/72 BARBATO MARIO nato a ORISTANO (OR) il 08/04/1978BRBMA78D08G113Y Proprietà 2/72 BARBATO ROSALIA nata a VILLAMAR (CA) il 29/04/1946BRBRL46D69L966D Proprietà 4/72 DIANA ANNA MARIA nata a VILLAMAR (CA) il 23/06/1955DNINMR55H63L966G Proprietà 15/72 PASCHINA AUGUSTA nata a VILLAMAR (CA) il 17/02/1925PSCGST25B57L966S Proprietà 21/72 SATTA ROSSANA MARIA nata a GUASILA (CA) il 02/01/1956STTRSNS56A42E252F Proprietà 1/3										30	52	seminativo	3	1,28,40	36,47	23,21	SCI					6,25							1,42	0,00	0,00	0,00	5,33	0,00	5,33	1,09	0,00	0,00	0,00	4,09	0,00	4,09		9,41	9,88
											36	4	seminativo	3	3,39,80	96,52	61,42	SCI					39,70				33,82	0,00	33,82	1,09	0,00	0,00	0,00	25,96	0,00	25,96		59,79	62,78							
195	DIANA ANNA MARIA nata a VILLAMAR (CA) il 23/06/1955 DNINMR55H63L966G Proprietà 1/1										30	80	seminativo	4	0,25,25	3,26	1,43	SCI					9,13			1,42	0,00	0,00	0,00	7,78	0,00	7,78	1,09	0,00	0,00	0,00	5,97	0,00	5,97		13,75	14,44				
196	PASCHINA FILIPPO nato a CAGLIARI (CA) il 02/07/1972 PSCFPP72L02B354V Proprietà 1000/1000 PASCHINA FILIPPO nato a CAGLIARI (CA) il 02/07/1972 PSCFPP72L02B354V Usufrutto 1/1										30	158	seminativo	3	0,04,50	1,28	0,81	SCI					12,34							1,42	0,00	0,00	0,00	10,51	0,00	10,51	1,09	0,00	0,00	0,00	8,07	0,00	8,07		18,58	19,51
197	MURA TERESINA nata a VILLAMAR (CA) il 10/03/1944MRUTSN44C50L966O Proprietà 1/8 PILI CECILIA nata a VILLAMAR (CA) il 17/03/1930PLICCL30C57L966I Proprietà 1/2 PILI GIAMONICA nata a CAGLIARI (CA) il 15/11/1972PLIGNC72S55B354C Proprietà 1/8 PILI SALVATORE nato a SAN GAVINO MONREALE (CA) il 27/03/1981PLISVT81C27H856O Proprietà 1/8 PILI VINICIO nato a CAGLIARI (CA) il 18/08/1975PLIVNC75M18B354C Proprietà 1/8										30	196	mandorieto	U	0,11,80	4,27	2,13	SCI					25,25							1,47	0,00	0,00	0,00	22,27	0,00	22,27	1,13	0,00	0,00	0,00	17,12	0,00	17,12		39,39	41,36
198	DEMANIO DELLO STATO con sede in ROMA (RM) 80193210582 Proprietà 1000/1000										30	208	pascolo arb	3	0,09,90	1,28	1,02	SCI					10,79			0,71	0,00	0,00	0,00	4,60	0,00	4,60	0,54	0,00	0,00	0,00	3,50	0,00	3,50		8,09	8,50				

										Calcolo indennità con i Valore di mercato						Calcolo indennità con i Valore agricolo medio						Importo Indennità		Maggiorazione per accettazione bonaria								
DITTA		DATI CATASTALI							Area da Espropriare	Area per Servizi				Area per Occupazione Temporanea art.49 del D.P.R. n° 327/2001	Valore di mercato		Indennità d' Espropriazione art. 40 del D.P.R. n° 327/2001		Indennità per Servizi art. 44 del D.P.R. n° 327/2001				Indennità Offerta art. 40 e 44 del D.P.R. n° 327/2001	Indennità per Occupazione Temporanea (calcolato per un periodo massimo di 12 mesi)	Indennità complessiva (esclusa maggiorazione per cessione volontaria)	Cessione volontaria Area non edificabile (Art. 45 comma 2, lettera c)						
d'Ordine	DITTA	foglio n.	part.lla n.	qualità	cls.	superficie	R. D.	R. A.	Tipologia di Opera (-E); (-SPA); (-SSP); (-SCI); (-SCISP);	Area da Espropriare "fondazione -piazzola definitiva aerogeneratore - "stazione Elettrica" (E)	Servizi Area "protezione aerogeneratore" (SPA)	Servizi di Passaggio "Strade e Piazzole Temporanee" (SSP)	Servizi di Cavidotto "eletrodottro interrato" (SCT)	Servizi di Cavidotto "eletrodottro interrato sotteso a Servizi di Passaggio" (SCISP)	Area per Occupazione Temporanea art.49 del D.P.R. n° 327/2001	Valore di mercato	Indennità d' Espropriazione art. 40 del D.P.R. n° 327/2001	Indennità per Servizi art. 44 del D.P.R. n° 327/2001				Indennità Offerta art. 40 e 44 del D.P.R. n° 327/2001	Valore agricolo medio (2022)	Indennità d' Espropriazione	Indennità per Servizi art. 44 del D.P.R. n° 327/2001				Indennità Offerta art. 40 e 44 del D.P.R. n° 327/2001	Indennità per Occupazione Temporanea (calcolato per un periodo massimo di 12 mesi)	Indennità complessiva (esclusa maggiorazione per cessione volontaria)	Cessione volontaria Area non edificabile (Art. 45 comma 2, lettera c)
																		(i)	(l)	(m)	(n) e°g*20%				(o)	(p)	(q) a°p	(r)				
n°		n°	n°			ha	€	€		(a) mq	(b) mq	(c) mq	(d) mq	(c) mq	(f) mq	(g) €/mq	(h) a°g	(i) b°g*15%	(l) e°g*80%	(m) d°g*60%	(n) e°g*20%	(o) h+i+l+m+n	(p) €/mq	(q) a°p	(r) b°p*15%	(s) e°p*80%	(t) d°p*60%	(u) e°p*20%	(v) q++s++tu	(z) (Pg)*1/12	(II) o+v	(MAB) e°50%
199	MATTA ELVIRA nata a VILLAMAR (CA) il 08/06/1937MTTLVR37H48L966OProprieta' 3/24 MATTA FRANCESCO nato a VILLAMAR (CA) il 16/09/1969MTTFNC69P16L966SProprieta' 1/24 MATTA GERARDO nato a VILLAMAR (CA) il 24/04/1939MTTGRD39D24L966ZProprieta' 3/24 MATTA GIUSEPPINA nata a VILLAMAR (CA) il 20/09/1934MTTGP34P60L966TProprieta' 3/24 MATTA MARIA GABRIELLA nata a SAN GAVINO MONREALE (CA) il 14/03/1971MTTMGB71054H856GProprieta' 1/24 MATTA PIERPAOLO nato a VILLAMAR (CA) il 30/06/1956MTTPLL56H30L966RProprieta' 3/24 MATZEU MASSIMINA nata a VILLAMAR (CA) il 12/12/1914MTZMSM14T52L966VProprieta' 6/24 VINCI IOLANDA nata a BARESSA (OR) il 11/07/1933VNCND33L51A655KProprieta' 1/24 CASULA GIAN MARCO nato a VILLAMAR (CA) il 16/05/1983CSLGR83E16L966MProprieta' 6/216 CASULA LUIGI nato a VILLAMAR (CA) il 07/05/1940CSLLGU40E07L966FProprieta' 9/216 CASULA ROBERTO nato a VILLAMAR (CA) il 30/12/1988CSLRR8T830L966NProprieta' 6/216 CASULA SIMONE nato a VILLAMAR (CA) il 28/04/1985CSLSMN85D28L966ZProprieta' 6/216	31	210	seminativo	3	0,12,00	3,41	2,17	SCI				4,60			1,42	0,00	0,00	0,00	3,92	0,00	3,92	1,09	0,00	0,00	0,00	3,01	0,00	3,01		6,93	7,27
200	MELIS LUIGIA nata a GADONI (NU) il 28/03/1943 MLSLGU43C68D842E Proprieta' MUSCAS DEMETRIO nato a VILLAMAR (CA) il 25/07/1932 MSCDTR32L25L966A Proprieta'												11,76			1,42	0,00	0,00	0,00	10,02	0,00	10,02	1,09	0,00	0,00	0,00	7,69	0,00	7,69		17,71	18,60
201	PUSCEDDU FRANCESCA nata a VILLAMAR (CA) il 08/10/1956 PSCFNC56R48L966A Proprieta' 1/3 PUSCEDDU MICHELE nato a VILLAMAR (CA) il 20/06/1953 PSCMHL53H20L966Z Proprieta' 1/3 PUSCEDDU VINCENZA nata a VILLAMAR (CA) il 03/04/1955 PSCVCN55D43L966Y Proprieta' 1/3	36	12	seminativo	3	2,05,55	58,39	37,16	SCI				10,47			1,42	0,00	0,00	0,00	8,92	0,00	8,92	1,09	0,00	0,00	0,00	6,85	0,00	6,85		15,77	16,56
202	SERRA LUCIA nata a SAN GAVINO MONREALE (CA) il 18/10/1976 SRRLCU76R58H856S Proprieta' 1/4 SERRA MANUELA nata a SAN GAVINO MONREALE (CA) il 15/03/1983 SRRMNL83C55H856P Proprieta' 1/4 SOTGIU GIOVANNA nata a VILLAMAR (CA) il 20/05/1947 STGGNN47E60L966O Proprieta' 1/2	36	30	seminativo	3	0,16,10	4,57	2,91	SCI				8,70			1,42	0,00	0,00	0,00	7,41	0,00	7,41	1,09	0,00	0,00	0,00	5,69	0,00	5,69		13,10	13,76
203	MARONGIU MARIETTA nata a VILLAMAR (CA) il 08/09/1912 MRNMTT12P48L966Z Proprieta' 1/3 MURA GIOVANNA nata a VILLAMAR (CA) il 05/02/1948 MRUGNN48B45L966V Proprieta' 1/3 MURA LUIGINO nato a VILLAMAR (CA) il 11/12/1951 Proprieta' 1/3	36	42	seminativo	3	0,20,20	5,74	3,65	SCI				5,27			1,42	0,00	0,00	0,00	4,49	0,00	4,49	1,09	0,00	0,00	0,00	3,45	0,00	3,45		7,94	8,33
204	PERRA GIANNETTA nata a QUARTU SANTELENA (CA) il 24/06/1937 PRRGNT37H64H118Q Proprieta' 1/1	36	56	seminativo	3	1,60,85	45,69	29,08	SCI				22,52			1,42	0,00	0,00	0,00	19,19	0,00	19,19	1,09	0,00	0,00	0,00	14,73	0,00	14,73		33,92	35,61
205	COTZA TITO FU ANTIOCO Proprieta' 1000/1000	36	63	seminativo	4	0,17,10	2,21	0,97	SCI				4,90			1,42	0,00	0,00	0,00	4,17	0,00	4,17	1,09	0,00	0,00	0,00	3,20	0,00	3,20		7,38	7,75
206	CARIA ELENA nata a VILLANOVAFRANCA (CA) il 29/01/1985CRALNE85A69L987LProprieta'6/162 CARIA MANUELA nata a VILLANOVAFRANCA (CA) il 22/04/1979CRAMNL79D62L987LProprieta'6/162 CARIA STEFANIA nata a VILLANOVAFRANCA (CA) il 12/09/1972CRASFN72P52L987AProprieta'6/162 PORCEDDA ALDO nato a VILLAMAR (CA) il 07/08/1953PRCLDA53M07L966RProprieta'18/162 PORCEDDA ANDREINA nata a VILLAMAR (CA) il 05/03/1950PRCNRN50C45L966RProprieta'18/162 PORCEDDA ENEDINA nata a VILLAMAR (CA) il 23/10/1947PRCNDN47R63L966SProprieta'18/162 PORCEDDA GABRIELE nato a VILLAMAR (CA) il 22/09/1962PRCGR62P22L966AProprieta'18/162 PORCEDDA OTTAVIO nato a VILLAMAR (CA) il 10/11/1960PRCTTV60S10L966FProprieta'18/162 PORCEDDA RITA nata a VILLAMAR (CA) il 23/02/1959PRCRTI59B63L966WProprieta'18/162 PORCEDDA SALVATORE nato a VILLAMAR (CA) il 12/02/1957PRCSVT57B12L966VProprieta'18/162 PUDDU ALFREDO nato a CAGLIARI (CA) il 02/06/1985PDDL85H02B354ZProprieta'9/162 PUDDU VALENTINA nata a CAGLIARI (CA) il 07/10/1980PDDVNT80R47B354NProprieta'9/162	36	64	seminativo	4	0,08,85	1,14	0,5	SCI				9,04			1,42	0,00	0,00	0,00	7,70	0,00	7,70	1,09	0,00	0,00	0,00	5,91	0,00	5,91	0,00	13,61	14,29
207	SERRA LUCIA nata a SAN GAVINO MONREALE (CA) il 18/10/1976 SRRLCU76R58H856S Proprieta' 1/2 SERRA MANUELA nata a SAN GAVINO MONREALE (CA) il 15/03/1983 SRRMNL83C55H856P Proprieta' 1/2	36	107	seminativo	3	0,56,40	16,02	10,19	SCI				22,05			1,42	0,00	0,00	0,00	18,79	0,00	18,79	1,09	0,00	0,00	0,00	14,42	0,00	14,42		33,21	34,87
208	SCANO EFISIA FU EFISIO MAR PIRAS Proprieta' 1000/1000	36	110	seminativo	3	2,00,30	56,9	36,21	SCI				21,64			1,42	0,00	0,00	0,00	18,44	0,00	18,44	1,09	0,00	0,00	0,00	14,15	0,00	14,15		32,59	34,22
209	SOTGIU GIOVANNI DI BATTISTA Proprieta' 1000/1000	36	139	seminativo	3	0,19,00	2,45	1,96	SCI				12,22			1,42	0,00	0,00	0,00	10,41	0,00	10,41	1,09	0,00	0,00	0,00	7,99	0,00	7,99		18,40	19,32
210	DIANA ANTONELLO nato a VILLAMAR (CA) il 27/09/1953 DNINNL53P27L966S Proprieta' 1000/1000	36	144	seminativo	3	0,78,50	22,3	14,19	SCI				7,58			1,42	0,00	0,00	0,00	6,46	0,00	6,46	1,09	0,00	0,00	0,00	4,96	0,00	4,96		11,42	11,99

										Calcolo indennità con i Valore di mercato							Calcolo indennità con i Valore agricolo medio					Importo Indennità		Maggiorazione per accettazione bonaria											
DITTA		DATI CATASTALI						Area da Espropriare	Area per Servizi					Area per Occupazione Temporanea art. 49 del D.P.R. n° 327/2001	Calcolo indennità con i Valore di mercato							Calcolo indennità con i Valore agricolo medio					Importo Indennità		Maggiorazione per accettazione bonaria						
d'Ordine	DITTA	Catasto Terreni						Area da Espropriare "fondazione-piazzola definitiva aerogeneratore" "stazione Elettrica" (E)	Area per Servizi					Area per Occupazione Temporanea art. 49 del D.P.R. n° 327/2001	Valore di mercato	Indennità per Servizi art. 44 del D.P.R. n° 327/2001							Valore agricolo medio (2022)	Indennità d'Espropriazione	Indennità per Servizi art. 44 del D.P.R. n° 327/2001					Indennità Offerta art. 40 e 44 del D.P.R. n° 327/2001	Indennità per Occupazione Temporanea (calcolato per un periodo massimo di 12 mesi)	Indennità complessiva (esclusa maggiorazione per cessione volontaria)	Cessione volontaria Area non edificabile (Art. 45 comma 2 lettera c)		
		foglio n.	part.lla n.	qualità	chs.	superficie	R. D.		R. A.	Tipologia di Opera	Area da Espropriare "fondazione-piazzola definitiva aerogeneratore" "stazione Elettrica" (E)	Servizio Area "protezione aerogeneratore" (SPA)	Servizio di Passaggio "Strade e Piazzole Temporanee" (SSP)			Servizio di Cavidotto "detrotodoto interrato" (SCI)	Servizio di Cavidotto "detrotodoto interrato sotteso a Servizio di Passaggio" (SCISP)	(i) b*g*15%	(l) c*g*80%	(m) d*g*60%	(n) e*g*20%	(o) h+i+j+m+n			(p) €/mq	(q) a*p	(r) b*p*15%	(s) e*p*80%	(t) d*p*60%					(u) e*p*20%	(v) q+r+s+t+u
211	MELIS SILVIA nata a TUILI (CA) il 25/01/1910MLSSLV10A65L463HPProprieta'63/189 PASCHINA ANTONIO nato a VILLAMAR (CA) il 13/06/1944PSCNTN44H13L966BProprieta'18/189 PASCHINA BEATRICE nata a VILLAMAR (CA) il 31/08/1931PSCBRC31M71L966TProprieta'18/189 PASCHINA DANTE nato a VILLAMAR (CA) il 09/08/1974PSCONT74H09L966YProprieta'4/189 PASCHINA FERNANDO nato a VILLAMAR (CA) il 28/01/1939PSCFNN39A28L966ZProprieta'18/189 PASCHINA GIAN GIACOMO nato a VILLAMAR (CA) il 10/08/1967PSCGCG67M10L966OProprieta'4/189 PASCHINA MARIA LUIGIA nata a VILLAMAR (CA) il 01/01/1933PSCMLG33A41L966MProprieta'18/189 PASCHINA SISINNIO nato a VILLAMAR (CA) il 27/12/1928PSCSNN28T27L966UProprieta'18/189 PASCHINA STEFANO nato a VILLAMAR (CA) il 08/04/1966PSCSFFN66D08L966OProprieta'4/189 PASCHINA VINCENZA nata a VILLAMAR (CA) il 24/03/1934PSCVCN34C64L966TProprieta'18/189 PODDA MARIA BONARIA nata a VILLAMAR (CA) il 22/04/1937PDDMBN37D62L966TProprieta'6/189	36	146	seminativo	3	1.01,80	28,92	18,4	SCI										1,42	0,00	0,00	0,00	16,46	0,00	16,46	1,09	0,00	0,00	0,00	12,64	0,00	12,64		29,10	30,55
COMUNE DI VILLANOVAFRANCA																																			
212	DIANA ELVIRA Usufrutto SANTA CRUZ ELIO Comproprietario SANTA CRUZ ENZO Comproprietario SANTA CRUZ INES Comproprietario SANTA CRUZ MARIA Comproprietario SANTA CRUZ MENY Comproprietario SANTA CRUZ NELLA Comproprietario SANTA CRUZ OLGA Comproprietario	27	186	seminativo	2	0,15,50	6	2,8	SCI										0,89	0,00	0,00	0,00	240,00	0,00	240,00	0,69	0,00	0,00	0,00	186,07	0,00	186,07		426,07	447,37
213	SANTA CRUZ FRANCESCA nata a VILLANOVAFRANCA (CA) il 27/08/1926SNTFNC26M67L987TComproprietario SANTA CRUZ MARIA nata a CAGLIARI (CA) il 02/01/1920SNTMRA20A42B354SComproprietario SANTACRUZ ELVIRA nata a VILLANOVAFRANCA (CA) il 06/01/1924SNTLVR24A46L987HComproprietario SANTACRUZ FLAVIO nato a VILLANOVAFRANCA (CA) il 01/11/1913SNTFLV13S01L987LComproprietario SANTACRUZ PAOLO nato a VILLANOVAFRANCA (CA) il 16/05/1918SNTPLA18E16L987SComproprietario	27	190	seminativo	2	0,10,00	3,87	1,81	SCI										0,89	0,00	0,00	0,00	134,35	0,00	134,35	0,69	0,00	0,00	0,00	104,16	0,00	104,16		238,51	250,43
214	SANNA FRANCESCO MARIA nato a VILLANOVAFRANCA (CA) il 29/01/1949 SNNFNC49A29L987P proprieta' 1/1	27	222	seminativo	4	0,03,92	0,34	0,22	SCI										0,89	0,00	0,00	0,00	45,73	0,00	45,73	0,69	0,00	0,00	0,00	35,45	0,00	35,45		81,19	85,25
		27	222	seminativo	1	0,37,06	6,7	3,45											0,89							0,69									
SOTTOSTAZIONE ELETTRICA																																			
COMUNE DI FURTEI																																			
215	PINNA ANGELA nata a SAN GAVINO MONREALE (SU) il 12/04/1980 PNNGL80D52H856B Proprieta' 1/1	5	35	seminativo irriguo	U	0,47,50	38,02	4,42	E - stazione	2642									2,33	6155,86	0,00	0,00	0,00	0,00	6155,86	1,09	2879,78	0,00	0,00	0,00	0,00	2879,78		9035,64	9487,42
216	MEDDA MAURIZIO nato a FURTEI (SU) il 12/02/1951 MDDMRZ51B12D827E Proprieta' 1/1	5	36	seminativo irriguo	3	0,57,38	17,78	4,45											2,33	13243,72	0,00	0,00	0,00	0,00	13243,72	1,09	6195,56	0,00	0,00	0,00	0,00	6195,56		19439,28	20411,24
217	MOCCI BRUNETTA nata a CAGLIARI (CA) il 24/10/1961 MCCBN61R64B354W Proprieta' 1/3 MOCCI LUCIA nata a FURTEI (SU) il 28/09/1968 MCCLC68P68D827X Proprieta' 1/3 MOCCI LUIGI nato a FURTEI (SU) il 28/05/1963 MCCLG63E28D827E Proprieta' 1/3	5	37	seminativo irriguo	U	0,44,40	35,54	4,13	E - stazione	1460									2,33	3401,80	0,00	0,00	0,00	0,00	3401,80	1,09	1591,40	0,00	0,00	0,00	0,00	1591,40		4993,20	5242,86

---

#### 4. PIANO PARTICELLARE GRAFICO



# PIANO PARTICELLARE DI ESPROPRIO QUADRO SINOTTICO



ESCOLCA

LUNAMATRONA

VILLANOVAFRANCA

VILLAMAR

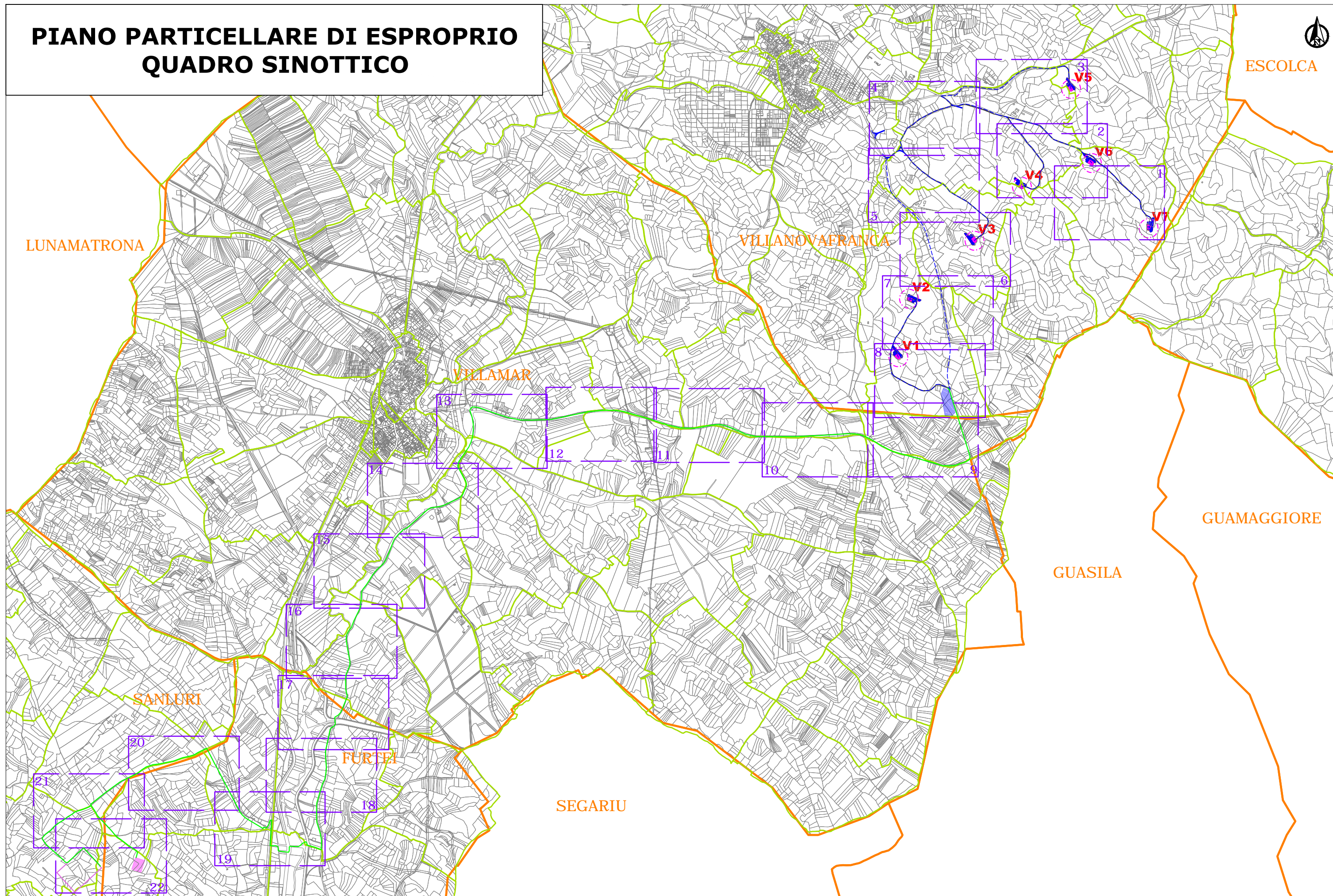
GUAMAGGIORE

GUASILA

SANLURI





FURTEI

SEGARIU

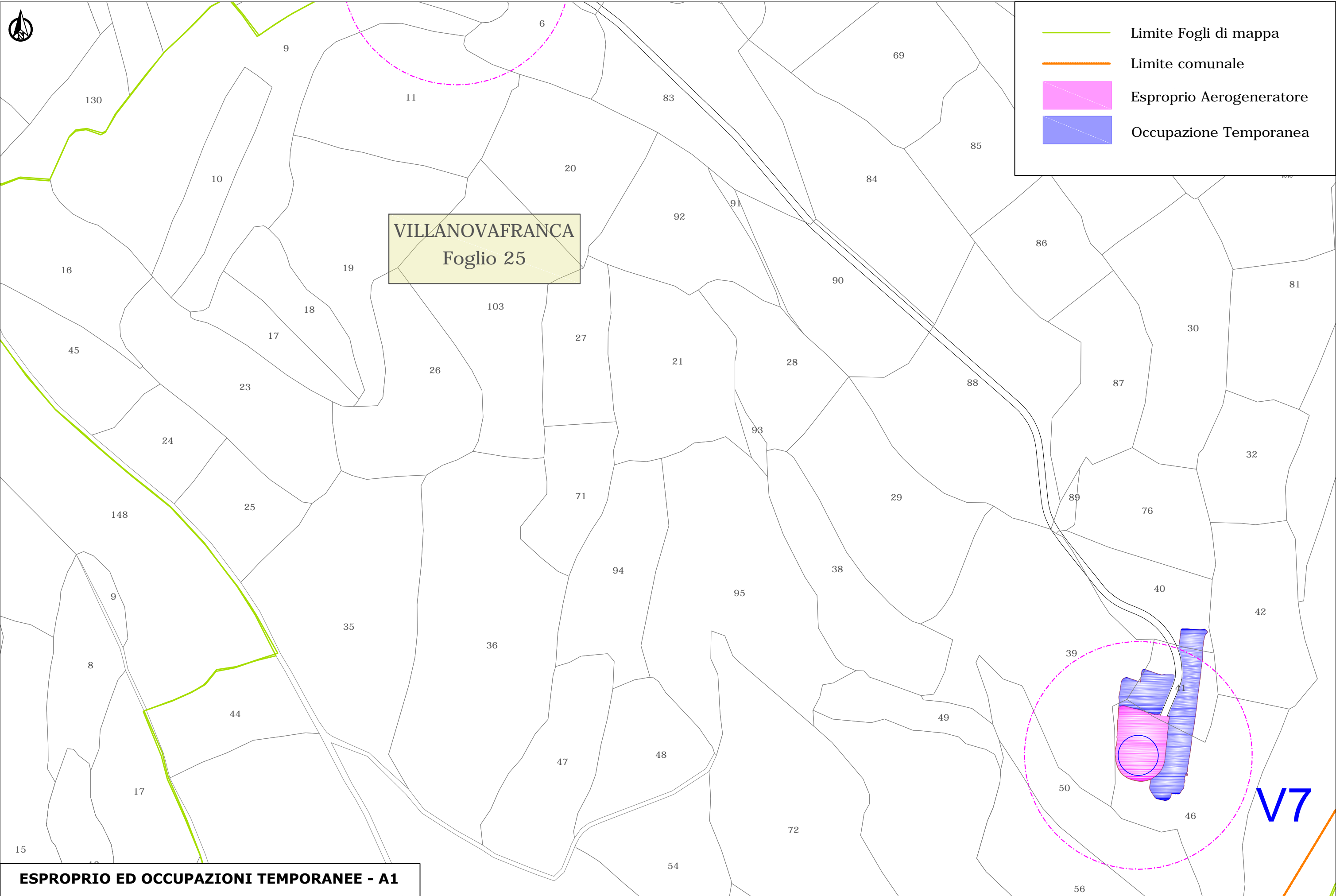










-  Limite Fogli di mappa
-  Limite comunale
-  Esproprio Aerogeneratore
-  Occupazione Temporanea

VILLANOVAFRANCA  
Foglio 25



**ESPROPRIO ED OCCUPAZIONI TEMPORANEE - A1**

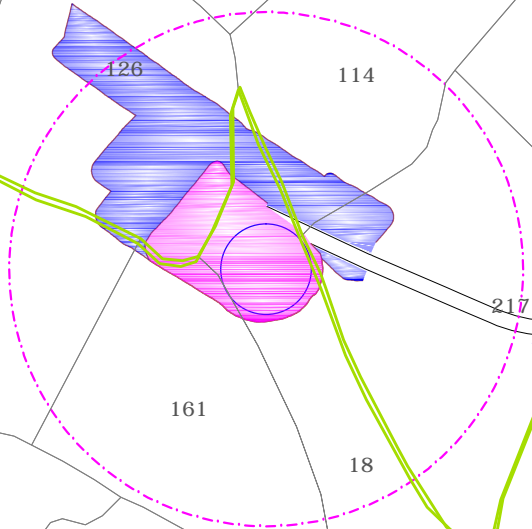


-  Limite Fogli di mappa
-  Limite comunale
-  Esproprio Aerogeneratore
-  Occupazione Temporanea

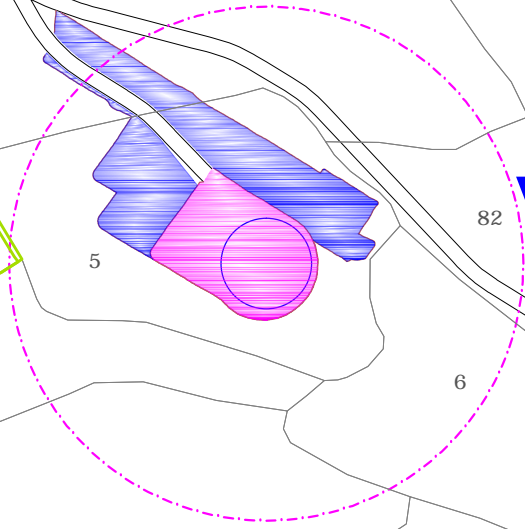


VILLANOVAFRANCA  
Foglio 21

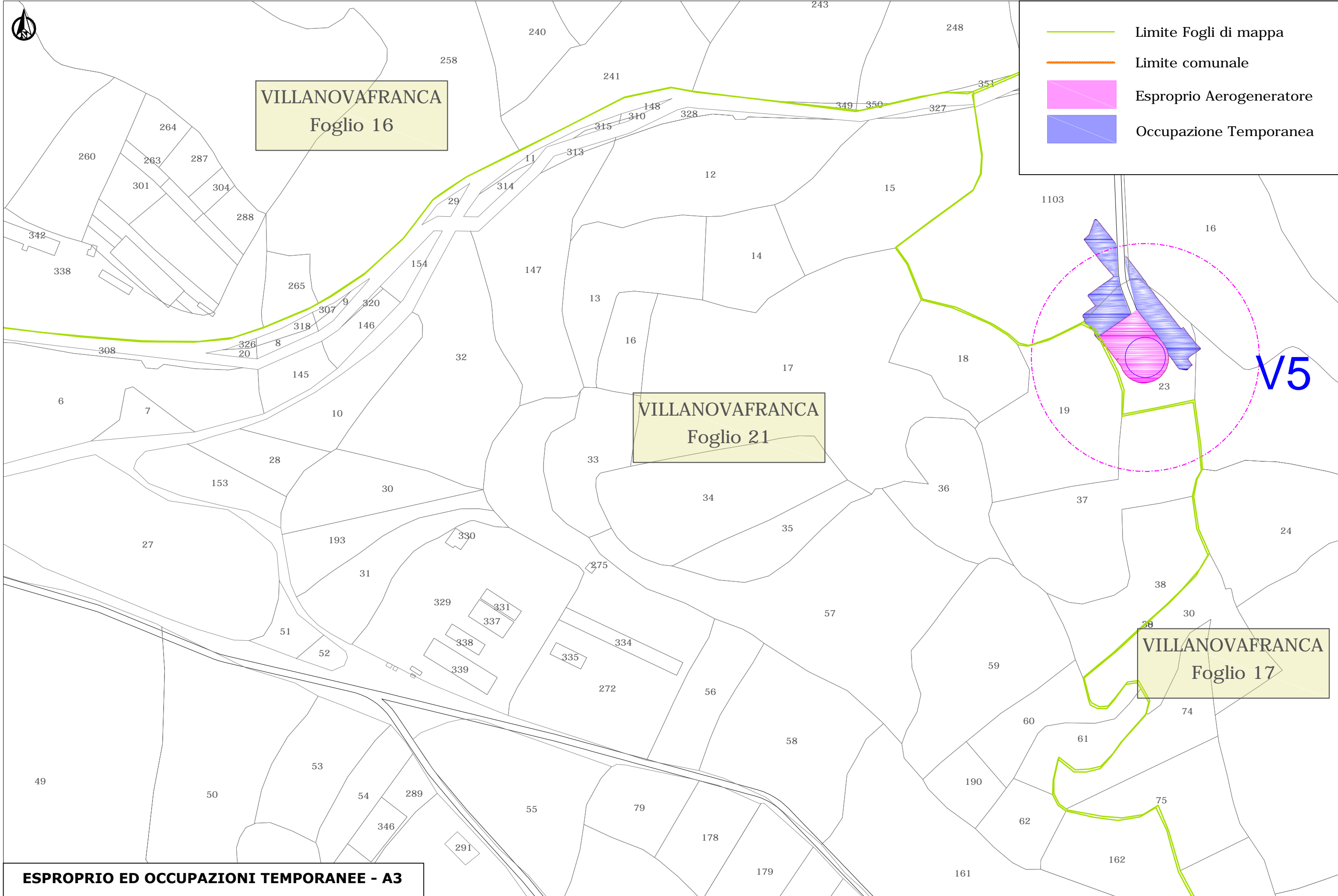
VILLANOVAFRANCA  
Foglio 25



V4







V6



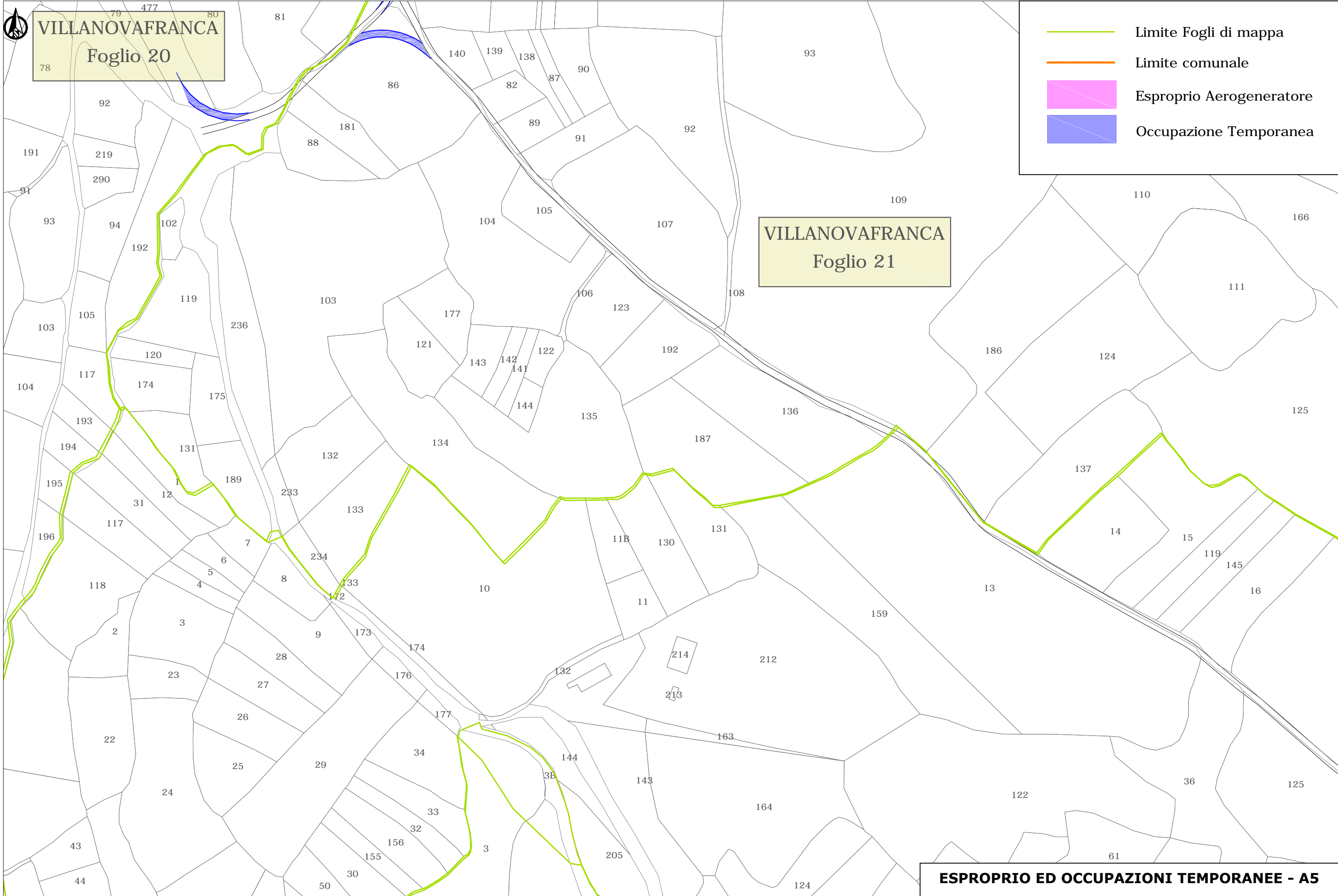




VILLANOVAFRANCA  
Foglio 20

-  Limite Fogli di mappa
-  Limite comunale
-  Esproprio Aerogeneratore
-  Occupazione Temporanea

VILLANOVAFRANCA  
Foglio 21



**ESPROPRIO ED OCCUPAZIONI TEMPORANEE - A5**

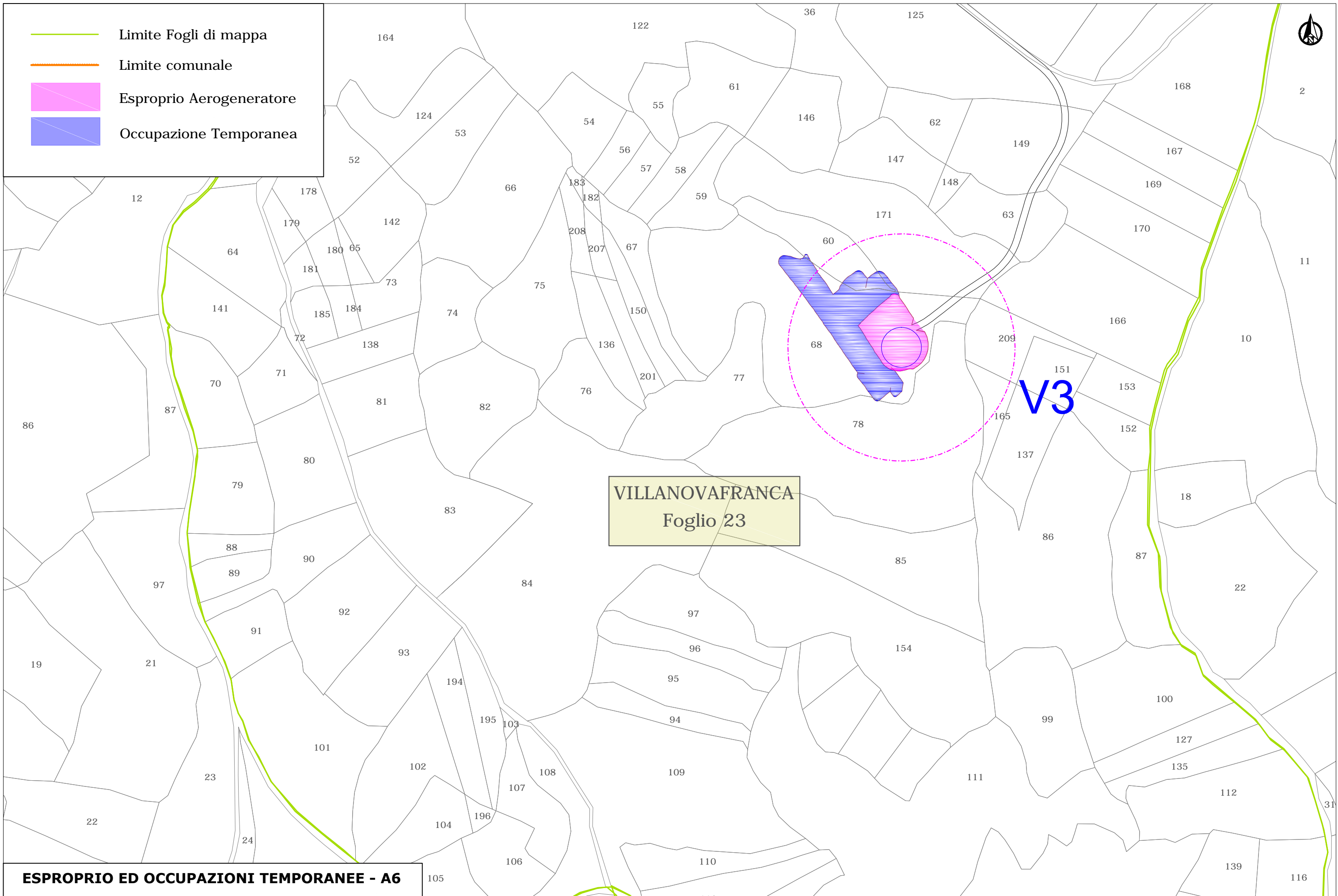


- Limite Fogli di mappa
- Limite comunale
- Esproprio Aerogeneratore
- Occupazione Temporanea







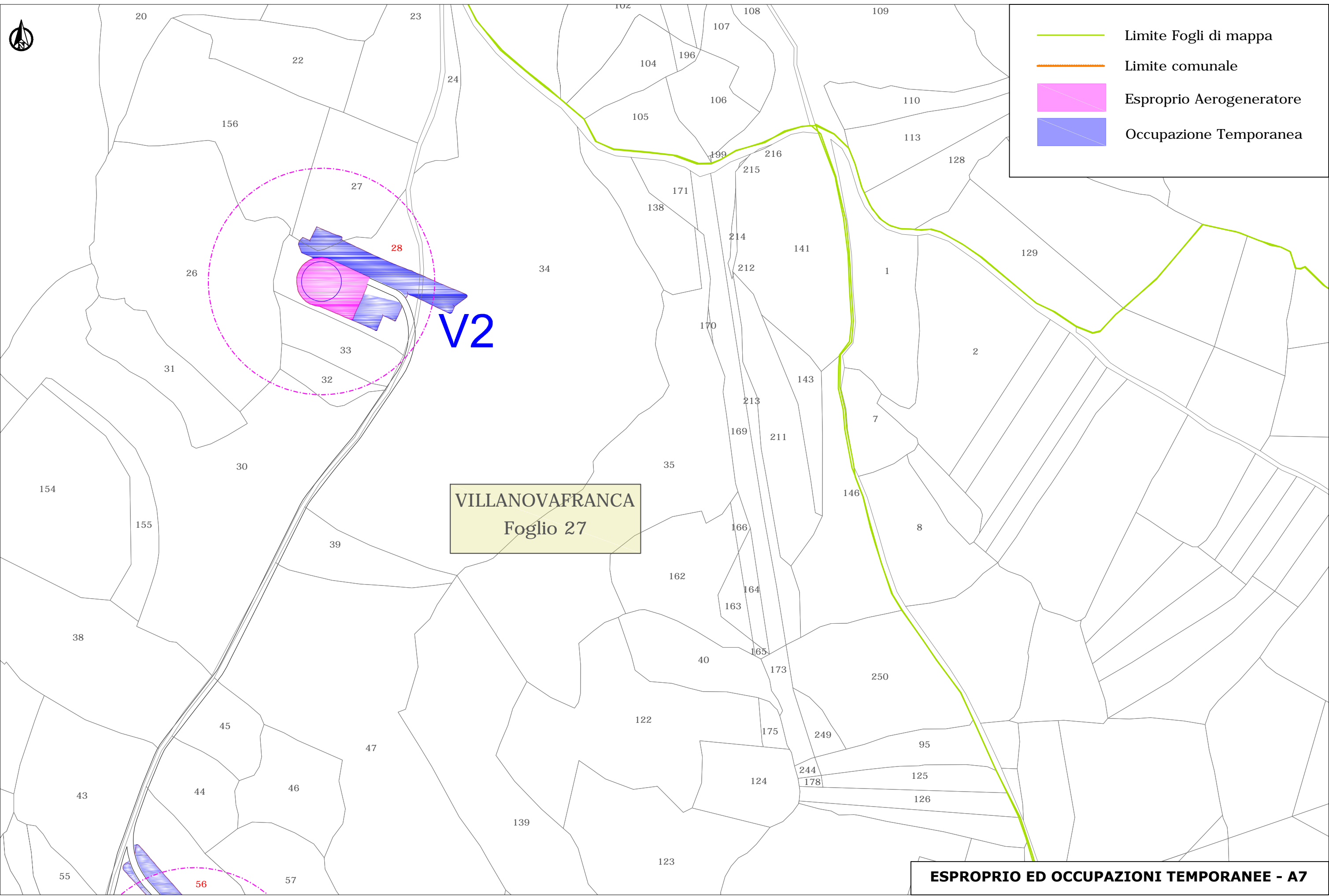
VILLANOVAFRANCA  
Foglio 23

V3





-  Limite Fogli di mappa
-  Limite comunale
-  Esproprio Aerogeneratore
-  Occupazione Temporanea

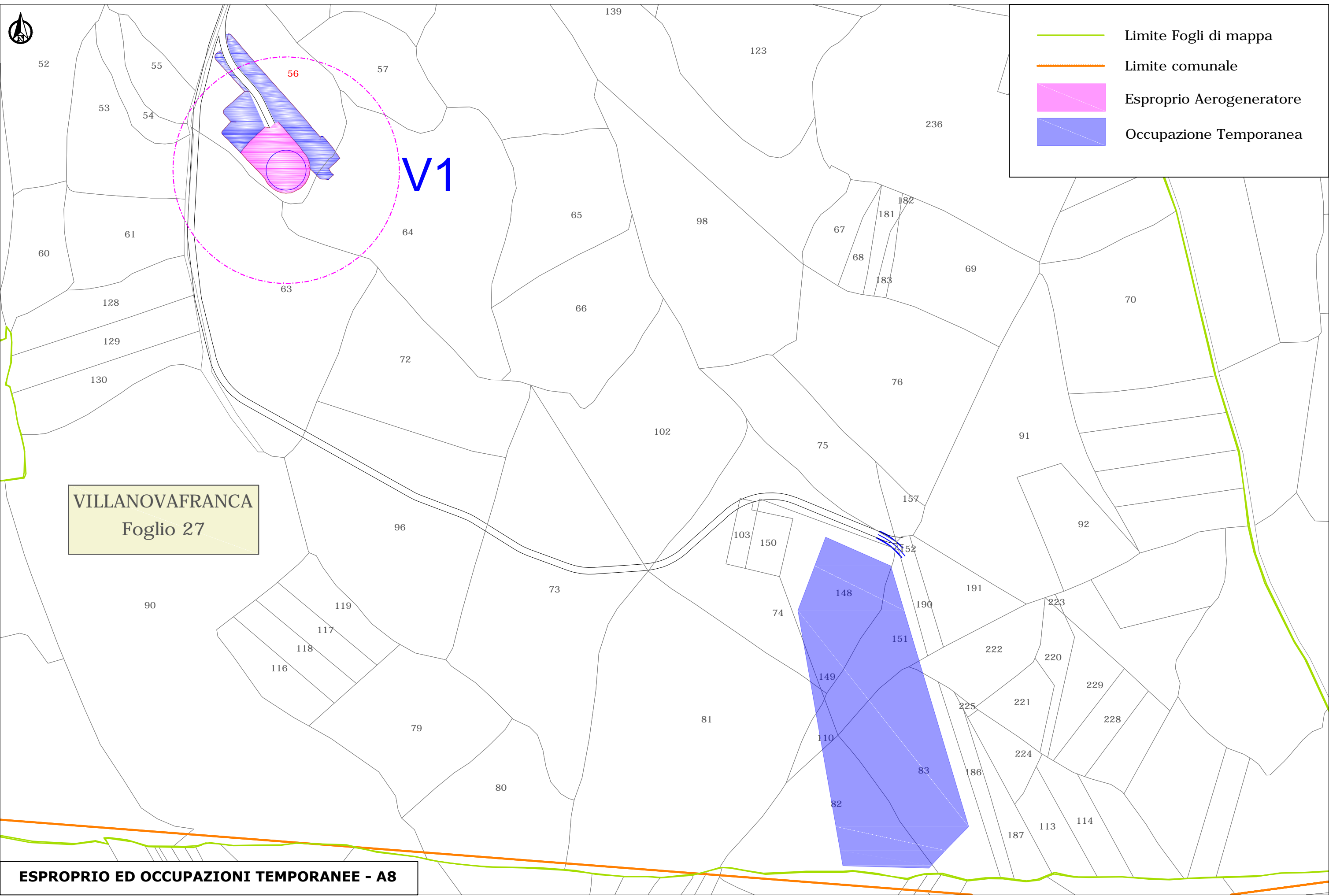


VILLANOVAFRANCA  
Foglio 27

ESPROPRIO ED OCCUPAZIONI TEMPORANEE - A7







- Limite Fogli di mappa
- Limite comunale
- Esproprio Aerogeneratore
- Occupazione Temporanea



VILLANOVAFRANCA  
Foglio 27

ESPROPRIO ED OCCUPAZIONI TEMPORANEE - A8

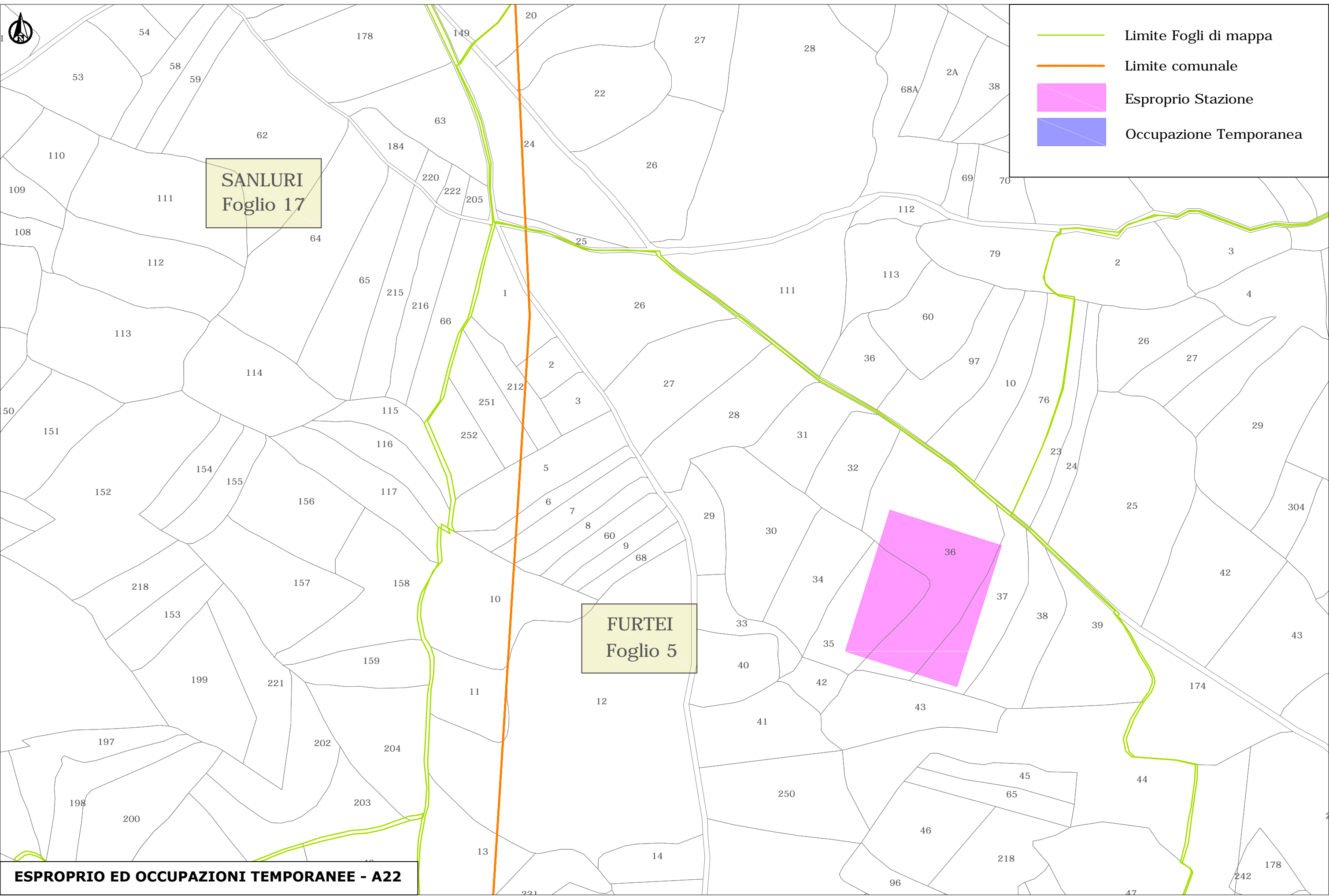


-  Limite Fogli di mappa
-  Limite comunale
-  Esproprio Stazione
-  Occupazione Temporanea

SANLURI  
Foglio 17

FURTEI  
Foglio 5

**ESPROPRIO ED OCCUPAZIONI TEMPORANEE - A22**

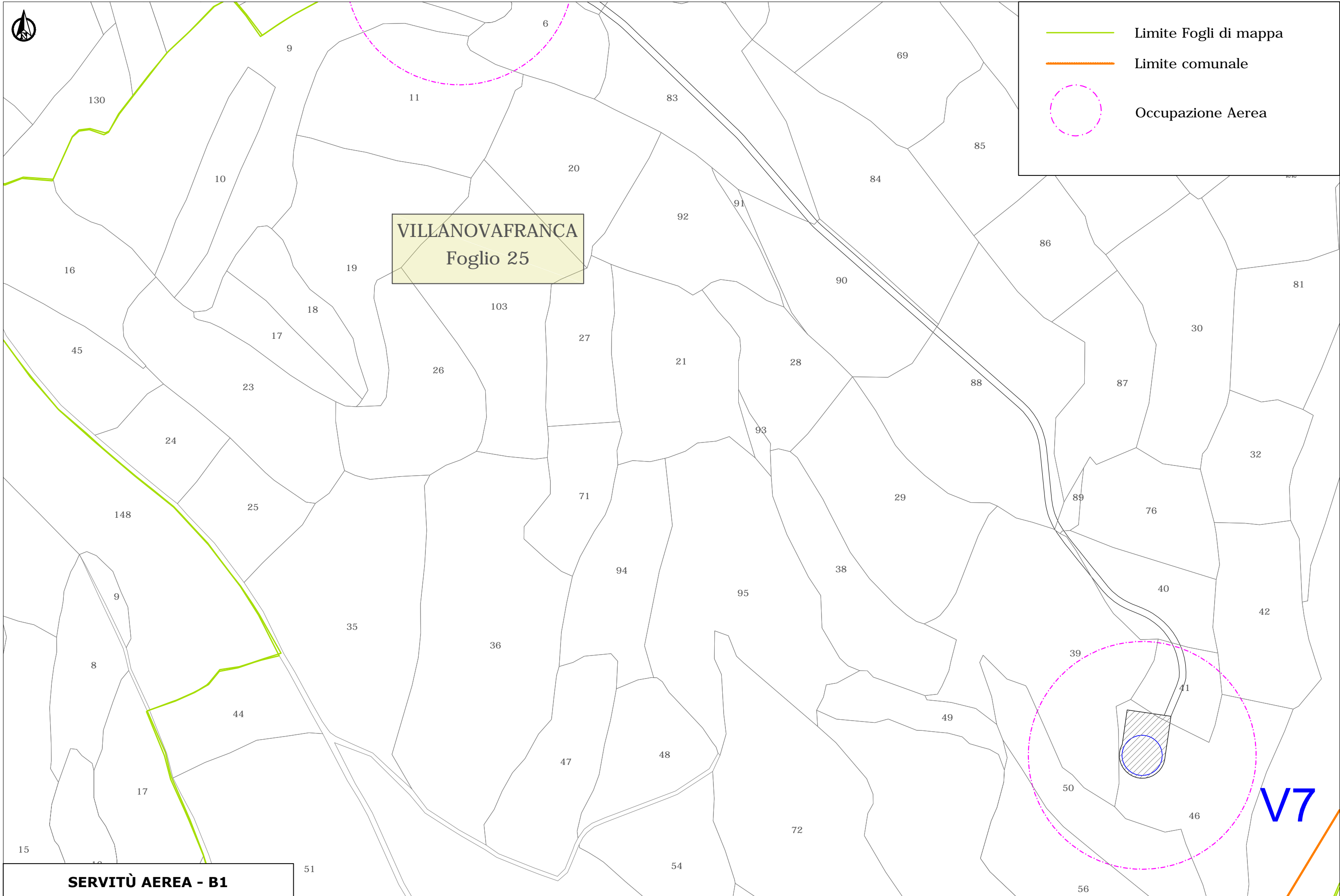






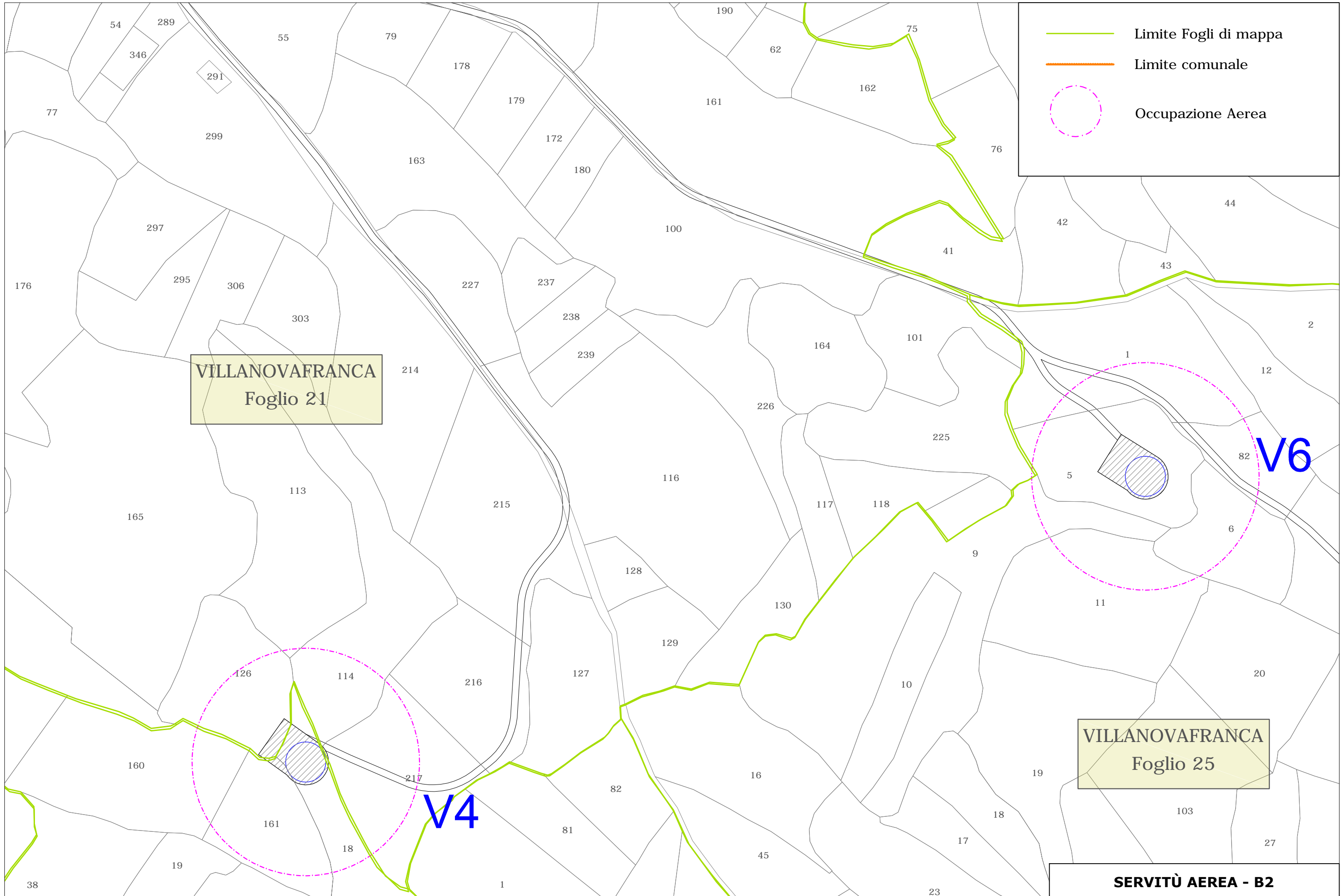
— Limite Fogli di mappa  
— Limite comunale  
○ Occupazione Aerea

VILLANOVAFRANCA  
Foglio 25



SERVITÙ AEREA - B1

V7

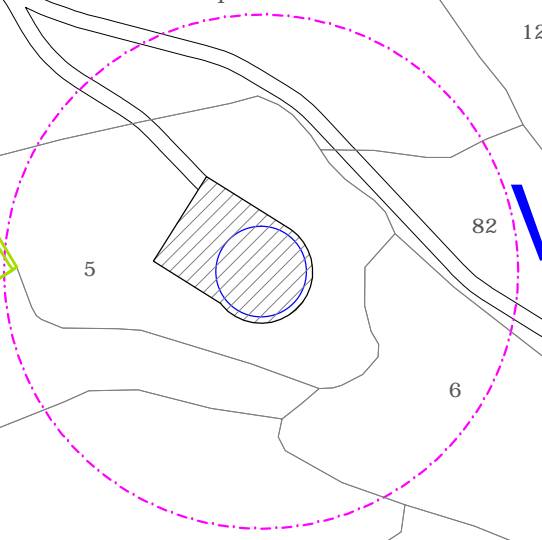
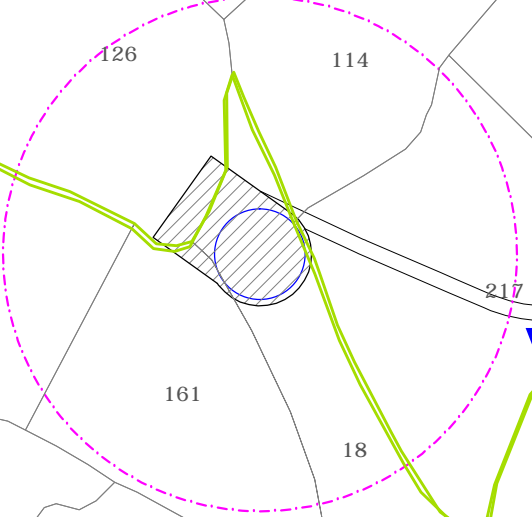


VILLANOVAFRANCA  
Foglio 21

VILLANOVAFRANCA  
Foglio 25

- Limite Fogli di mappa
- Limite comunale
- Occupazione Aerea

SERVITÙ AEREA - B2



V4

V6



VILLANOVAFRANCA  
Foglio 16

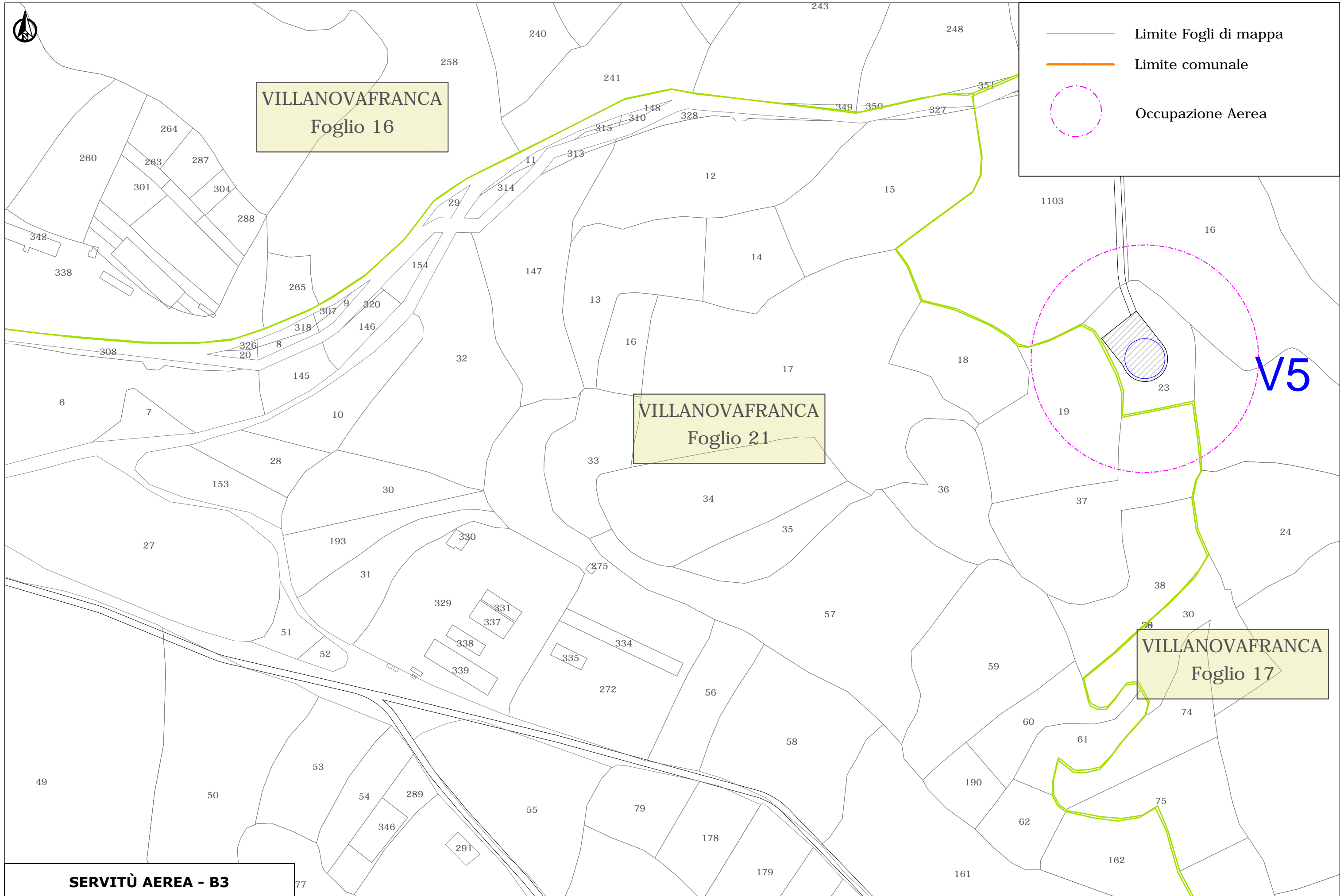
VILLANOVAFRANCA  
Foglio 21

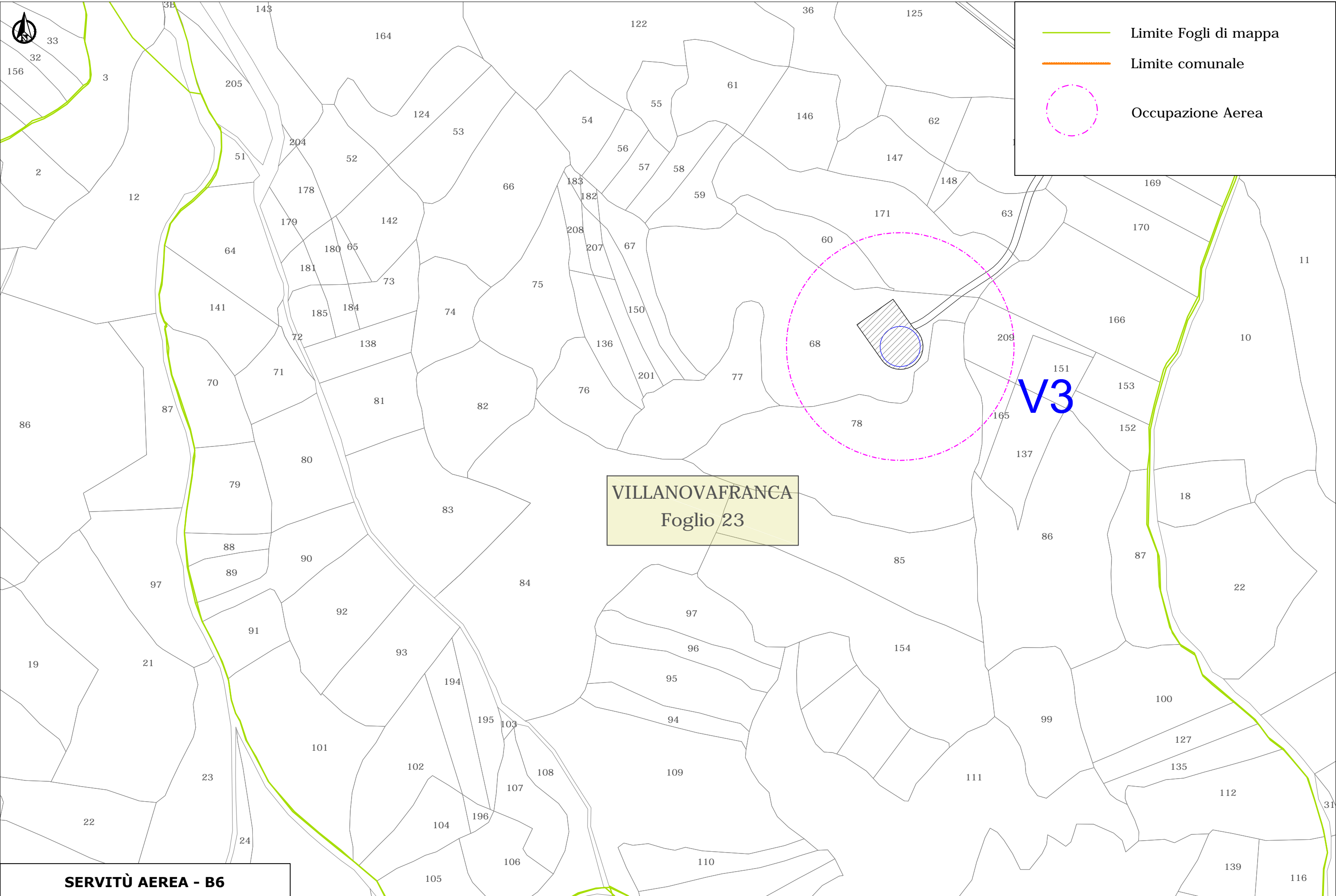
VILLANOVAFRANCA  
Foglio 17

- Limite Fogli di mappa
- Limite comunale
- Occupazione Aerea

V5

SERVITÙ AEREA - B3





**Limite Fogli di mappa**  
**Limite comunale**  
**Occupazione Aerea**

VILLANOVAFRANCA  
Foglio 23

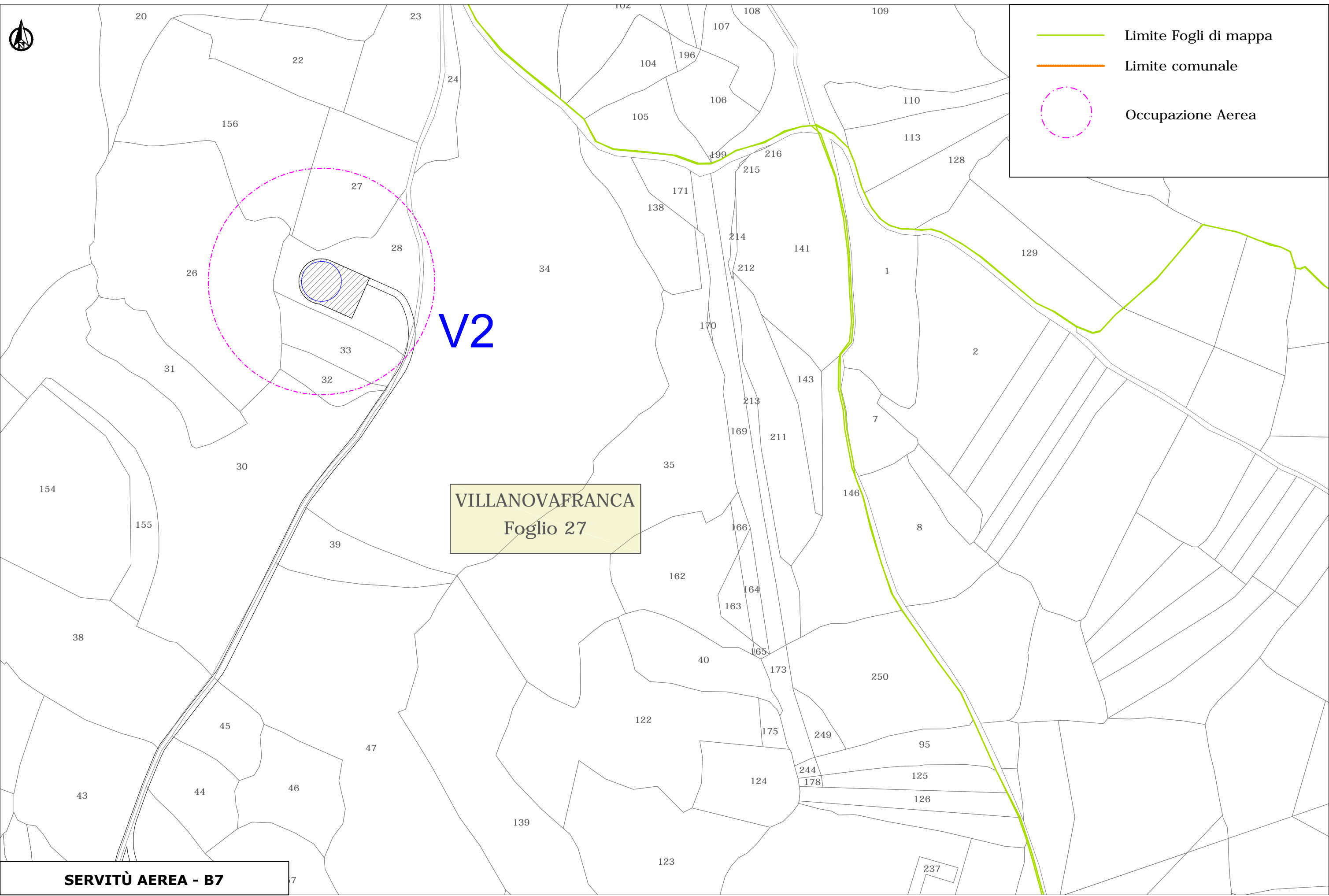
SERVITÙ AEREA - B6

V3





— Limite Fogli di mappa  
— Limite comunale  
○ Occupazione Aerea



V2

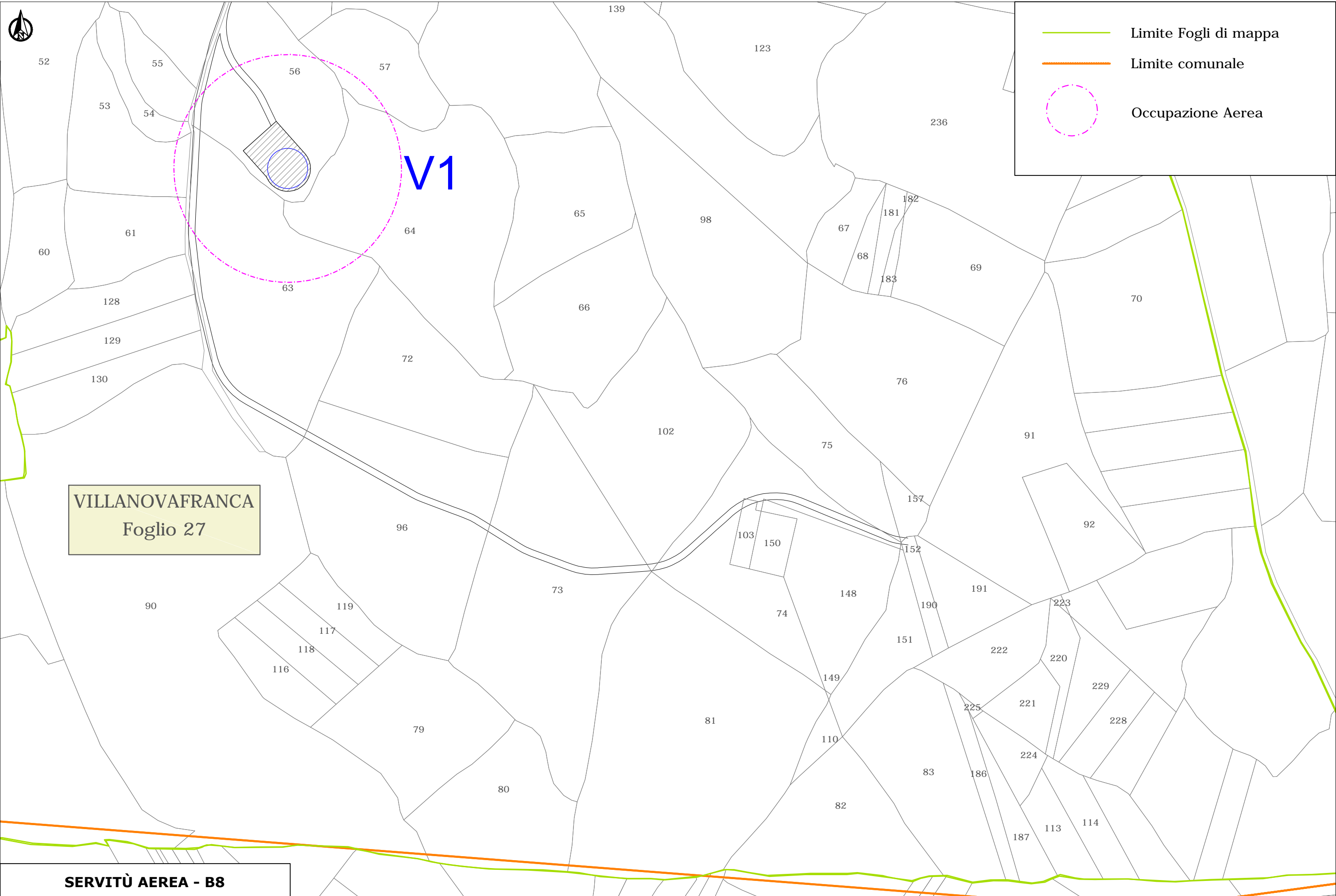
VILLANOVAFRANCA  
Foglio 27

SERVITÙ AEREA - B7





— Limite Fogli di mappa  
— Limite comunale  
○ Occupazione Aerea



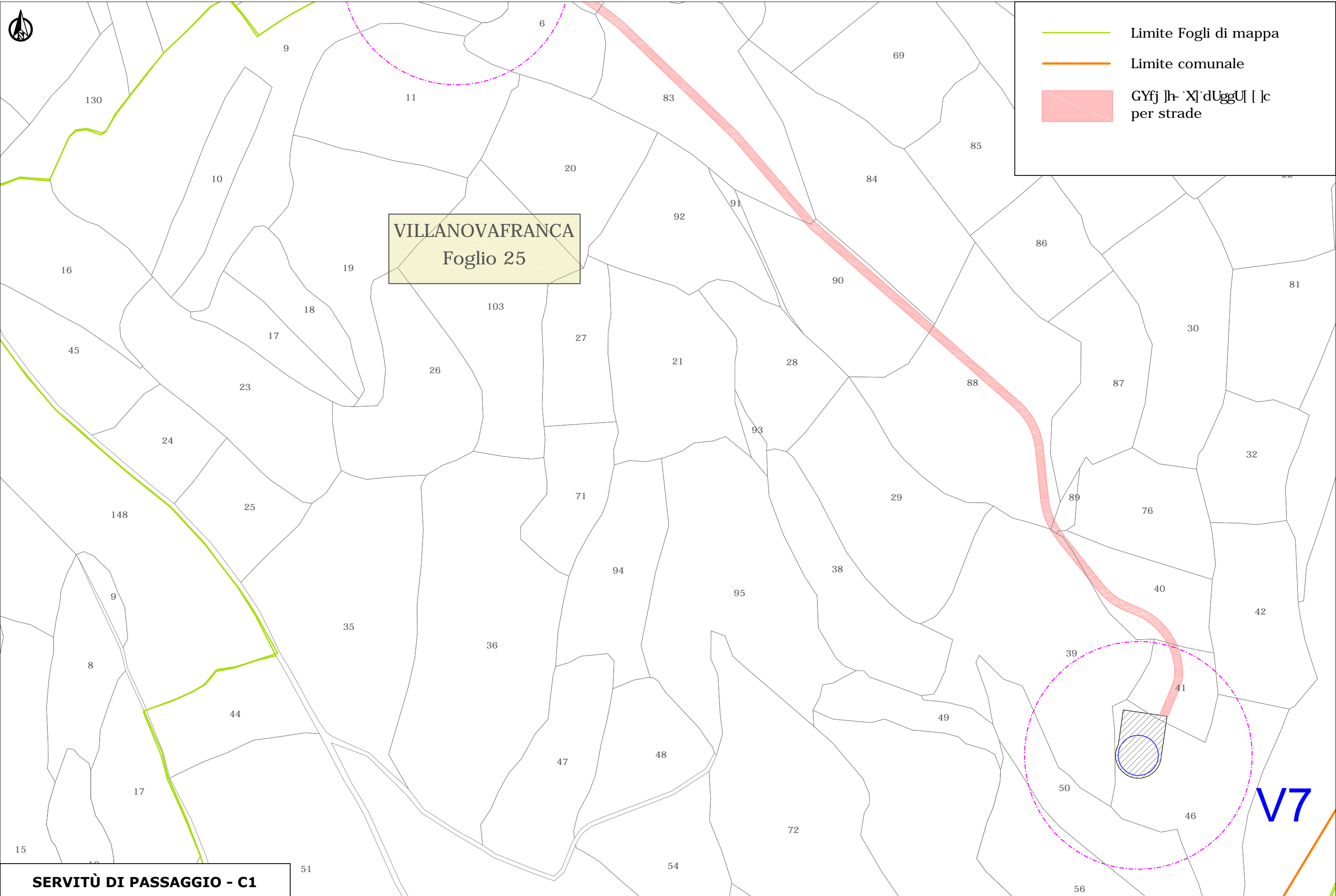
VILLANOVAFRANCA  
Foglio 27

SERVITÙ AEREA - B8



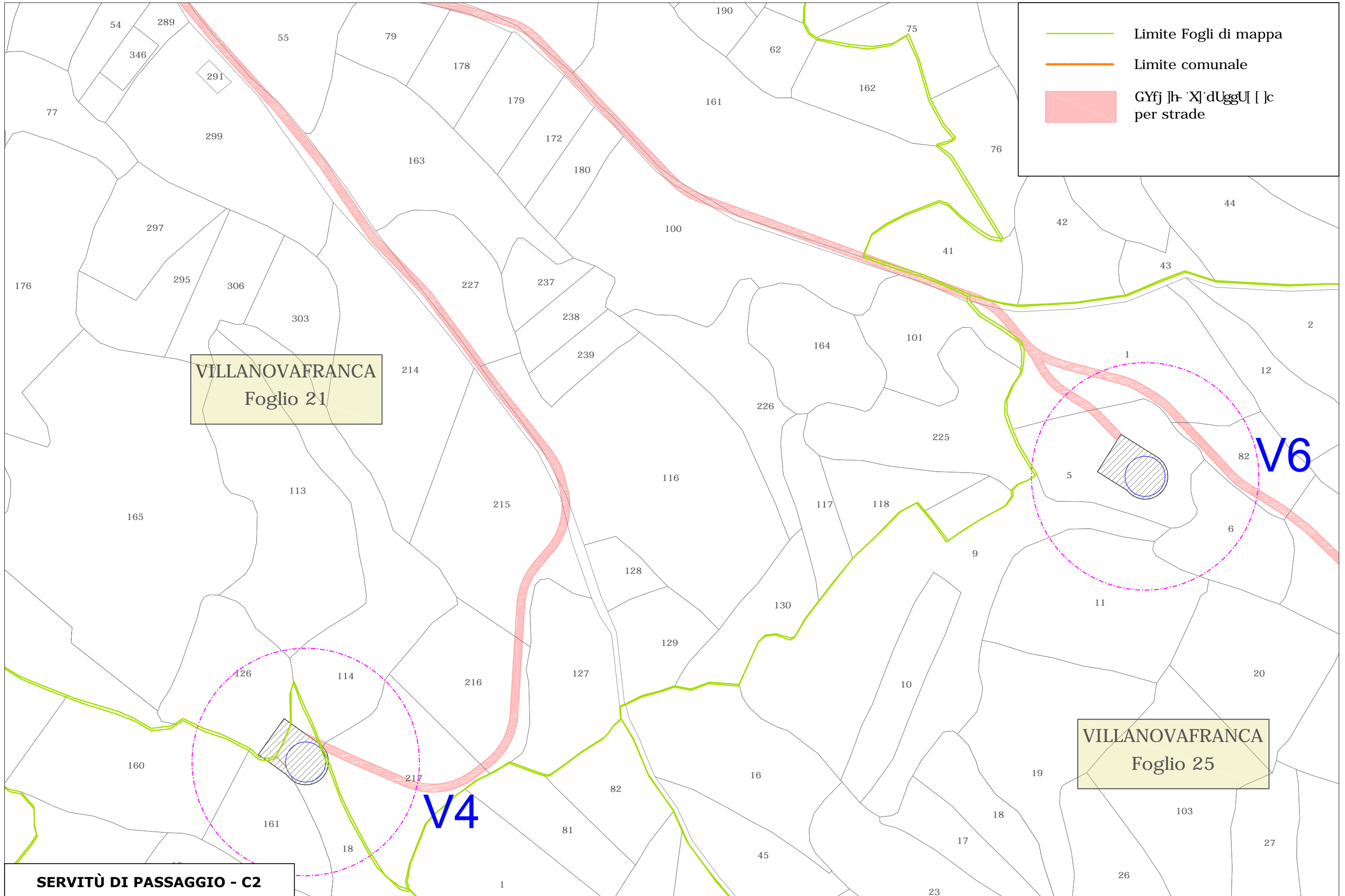
— Limite Fogli di mappa  
— Limite comunale  
■ GYfj |h- 'X|'dUggU | |c  
per strade




VILLANOVAFRANCA  
Foglio 25



SERVITÙ DI PASSAGGIO - C1

V7

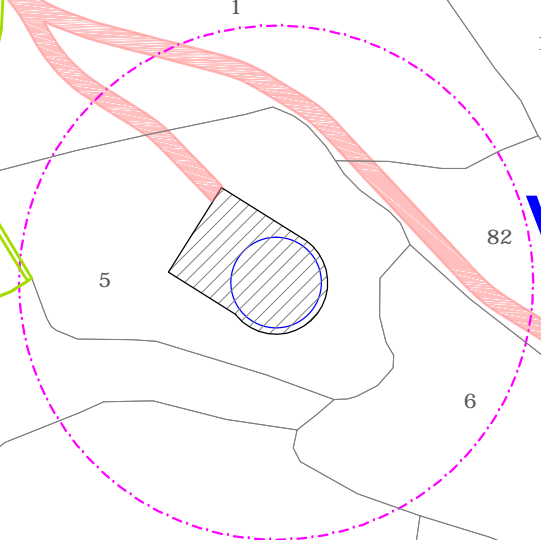
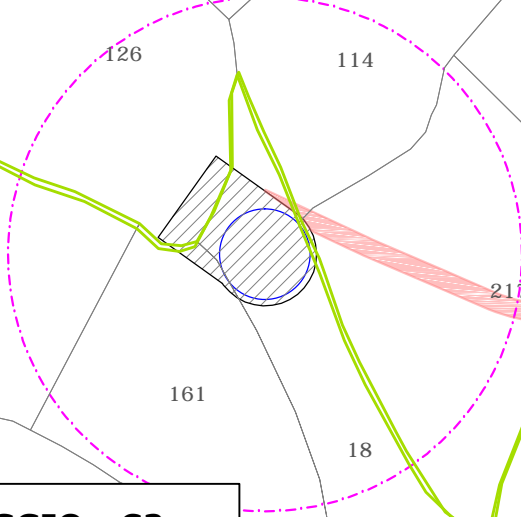


-  Limite Fogli di mappa
-  Limite comunale
-  Gyfj |h- X|dUggU | |c per strade

VILLANOVAFRANCA  
Foglio 21

VILLANOVAFRANCA  
Foglio 25

SERVITÙ DI PASSAGGIO - C2



- Limite Fogli di mappa
- Limite comunale
- GYfj |h· X| dUggU | | c per strade

VILLANOVAFRANCA  
Foglio 16

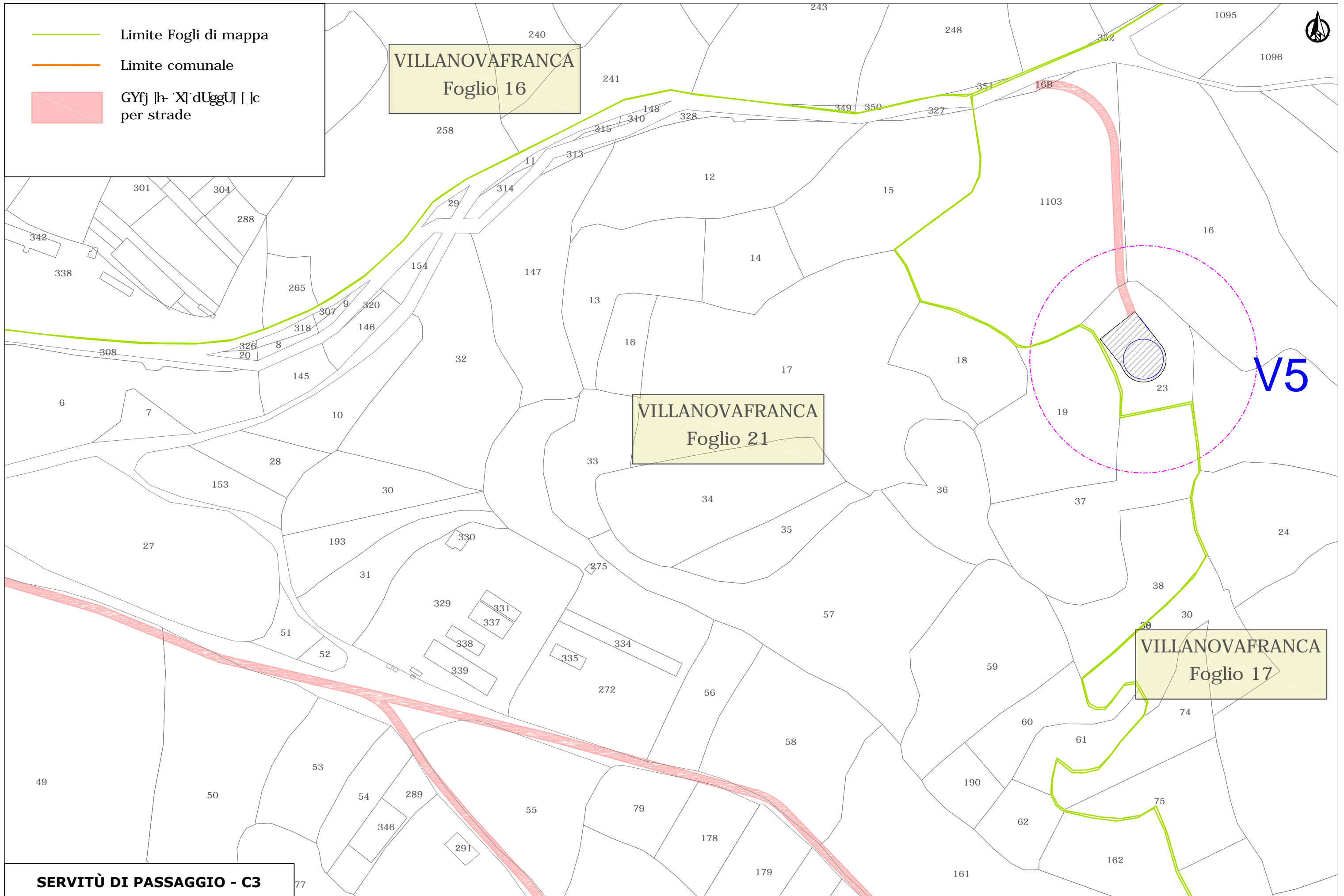
VILLANOVAFRANCA  
Foglio 21

VILLANOVAFRANCA  
Foglio 17






V5

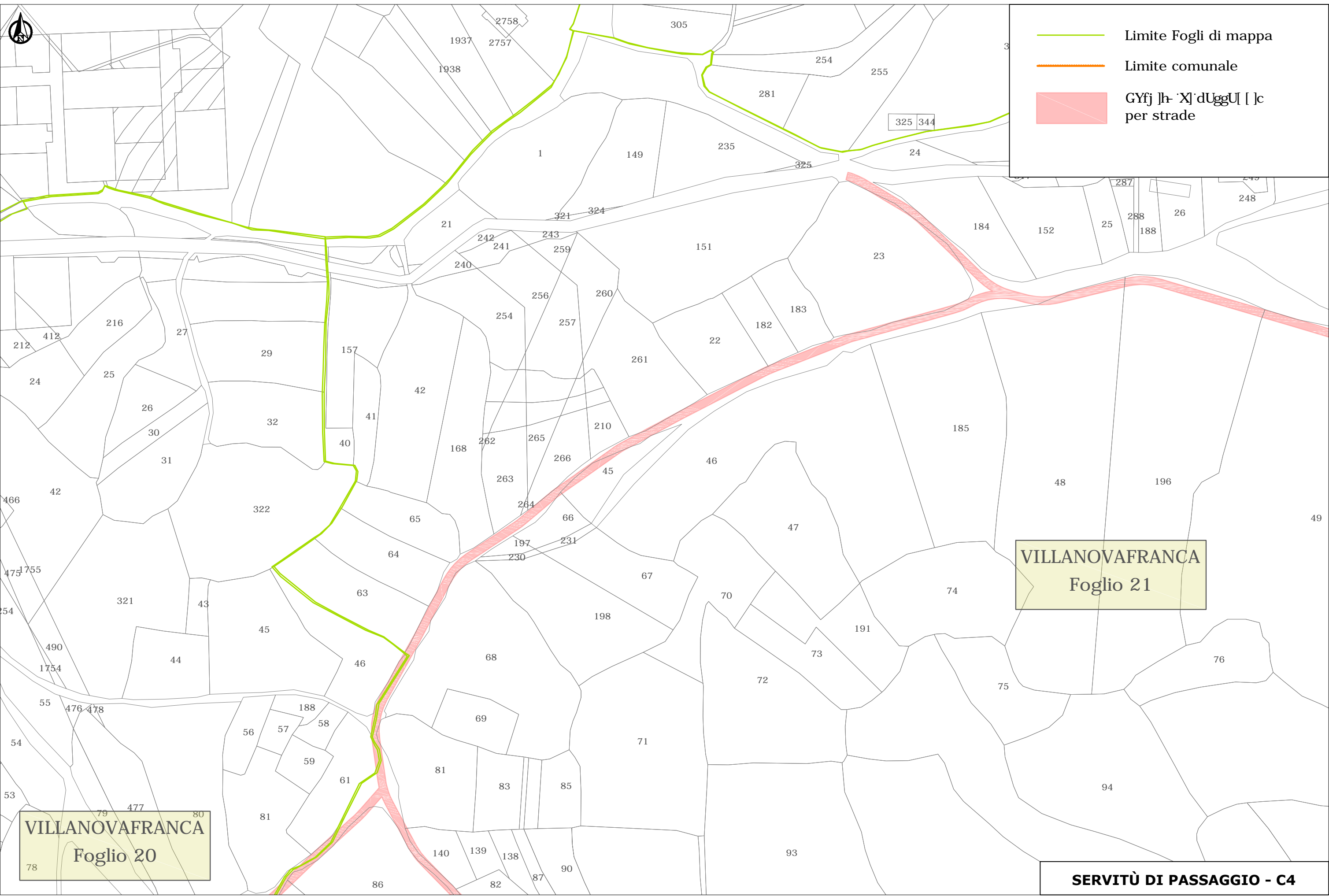
SERVITÙ DI PASSAGGIO - C3







-  Limite Fogli di mappa
-  Limite comunale
-  Gyfj |h- 'X|'dUggU | |c per strade



VILLANOVAFRANCA  
Foglio 21

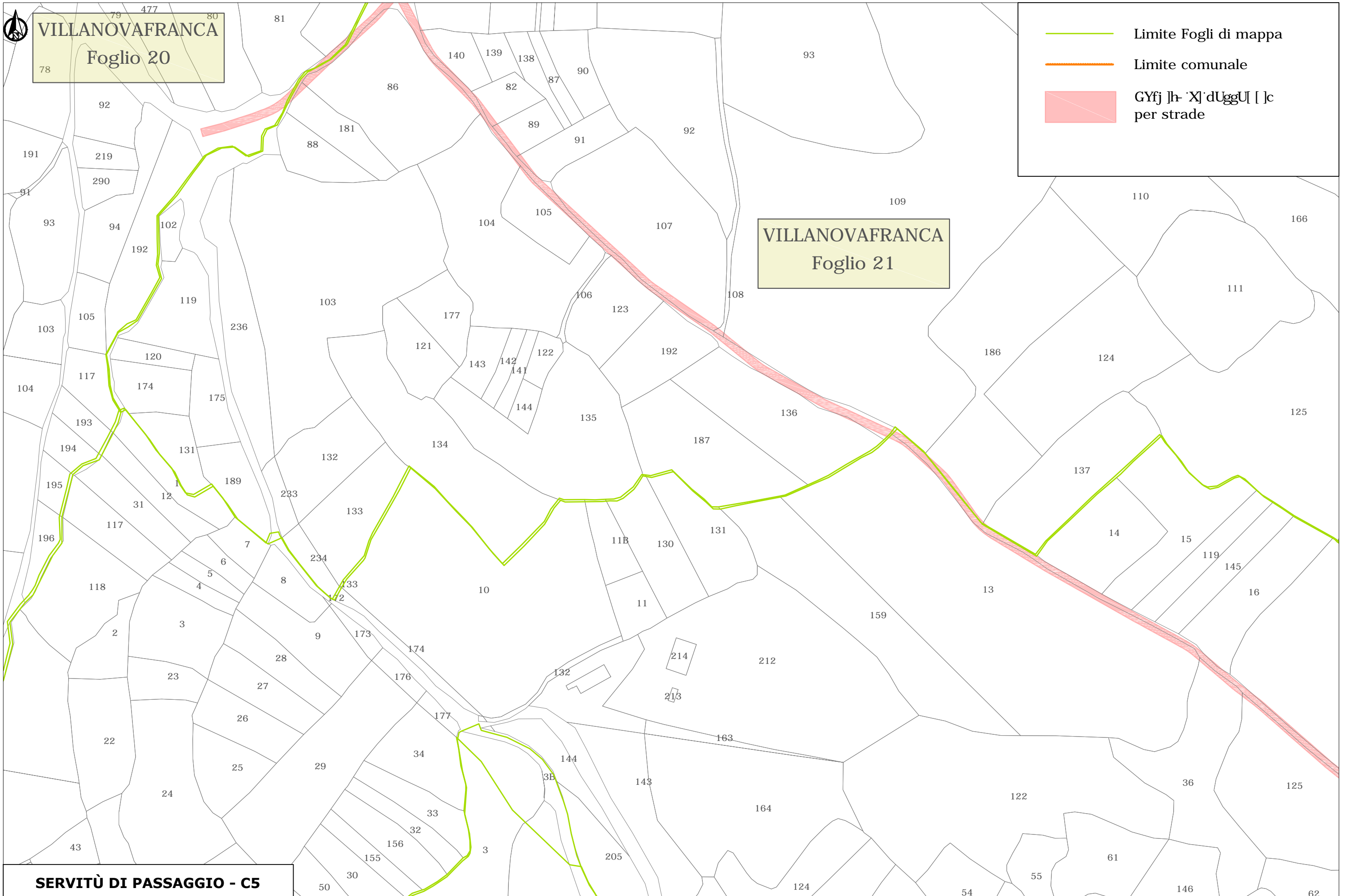
VILLANOVAFRANCA  
Foglio 20

**SERVITÙ DI PASSAGGIO - C4**





VILLANOVAFRANCA  
Foglio 20

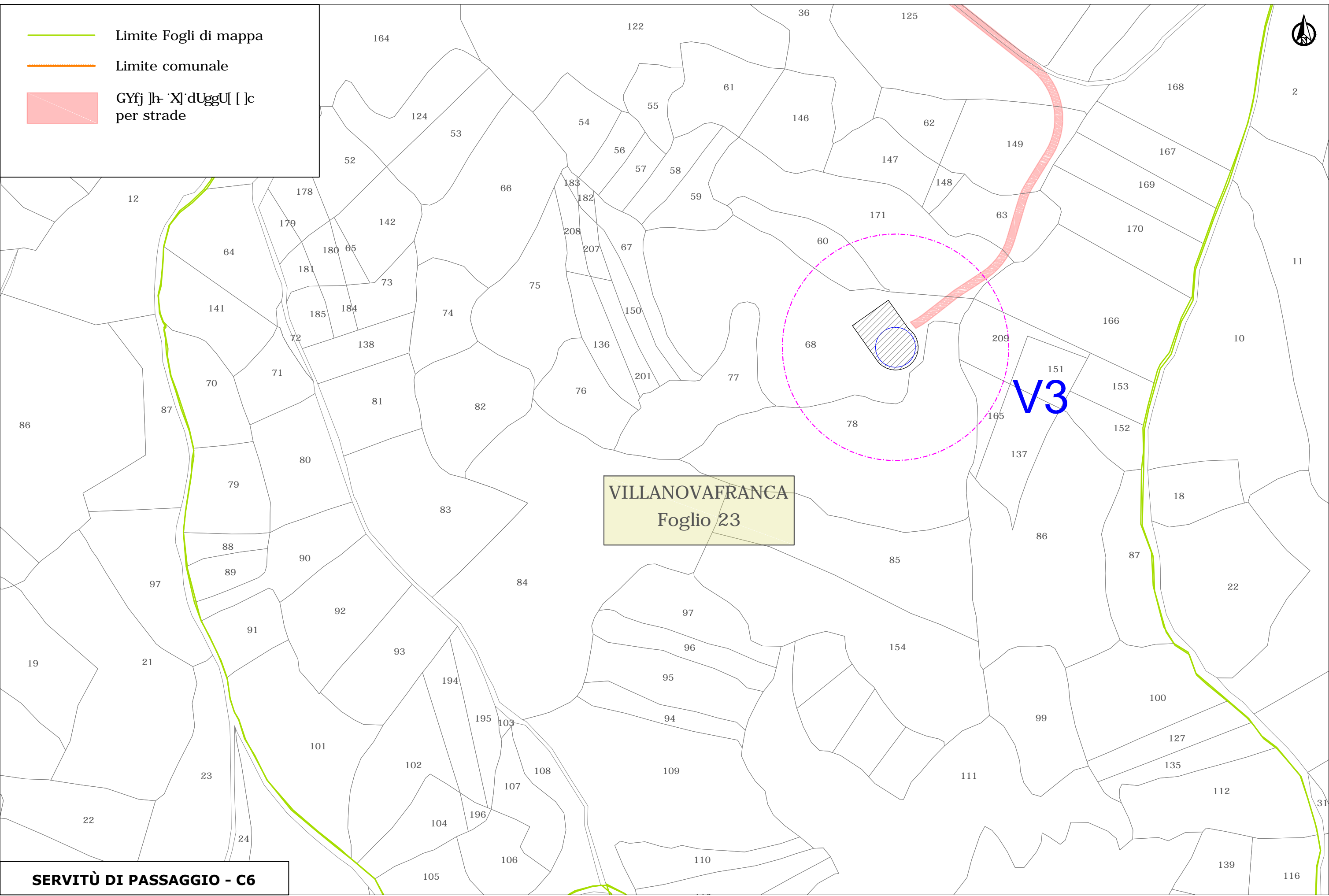


- Limite Fogli di mappa
- Limite comunale
- Servitù di passaggio per strade

VILLANOVAFRANCA  
Foglio 21




SERVITÙ DI PASSAGGIO - C5

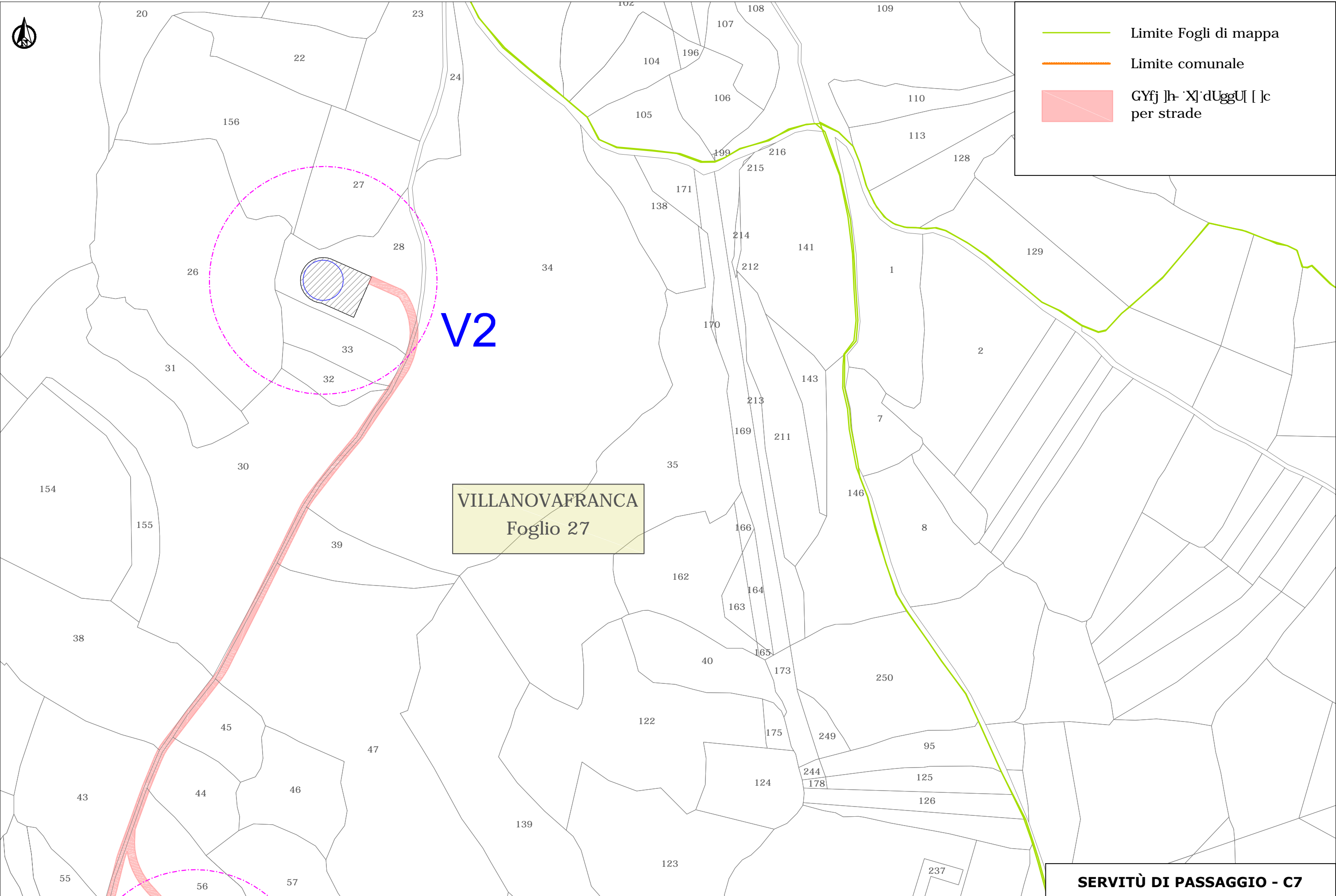
- Limite Fogli di mappa
- Limite comunale
- GYfj |h· X| dUggU | |c per strade



**SERVITÙ DI PASSAGGIO - C6**






-  Limite Fogli di mappa
-  Limite comunale
-  Gyfj |h- X|'dUggU | |c per strade

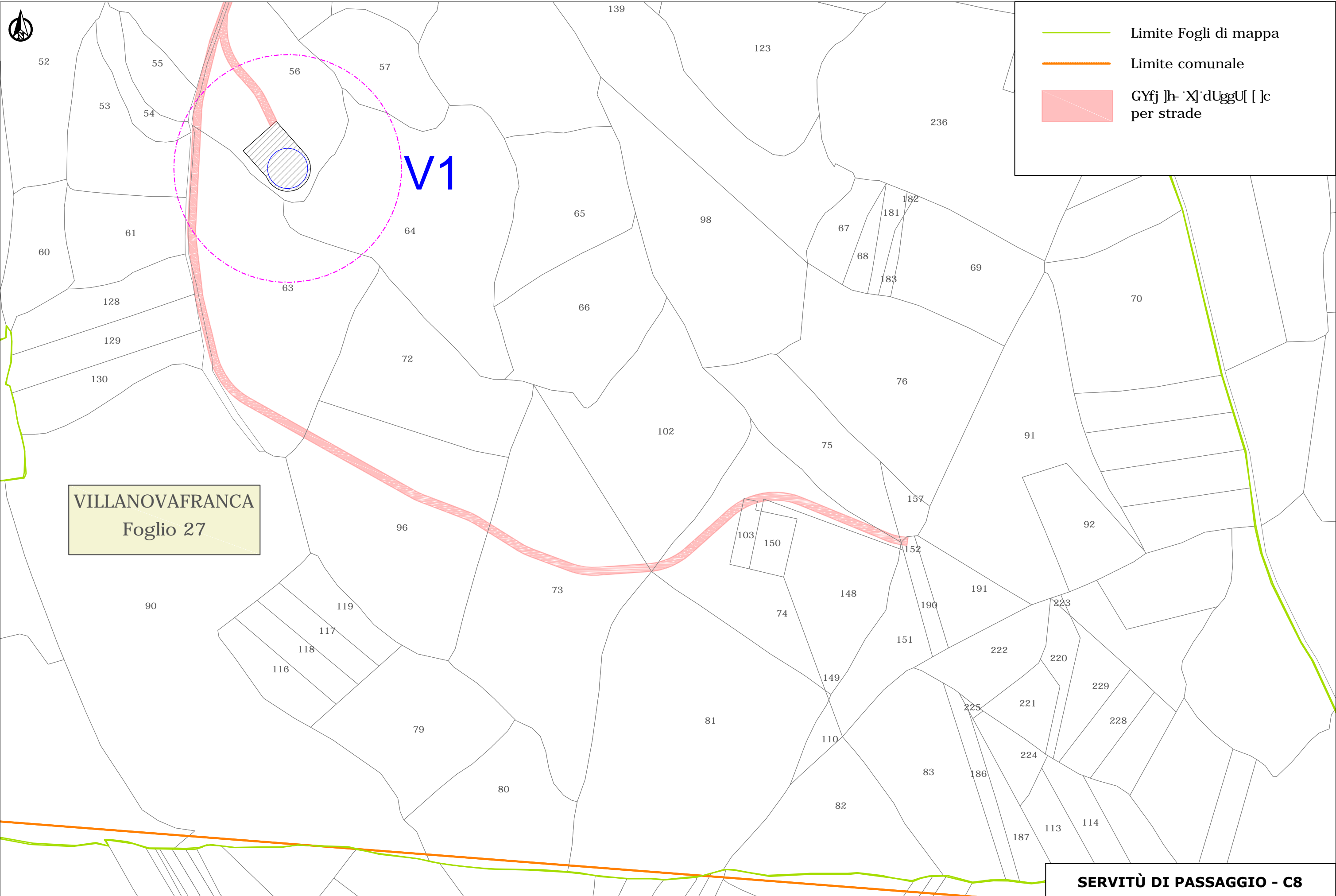


VILLANOVAFRANCA  
Foglio 27

**SERVITÙ DI PASSAGGIO - C7**



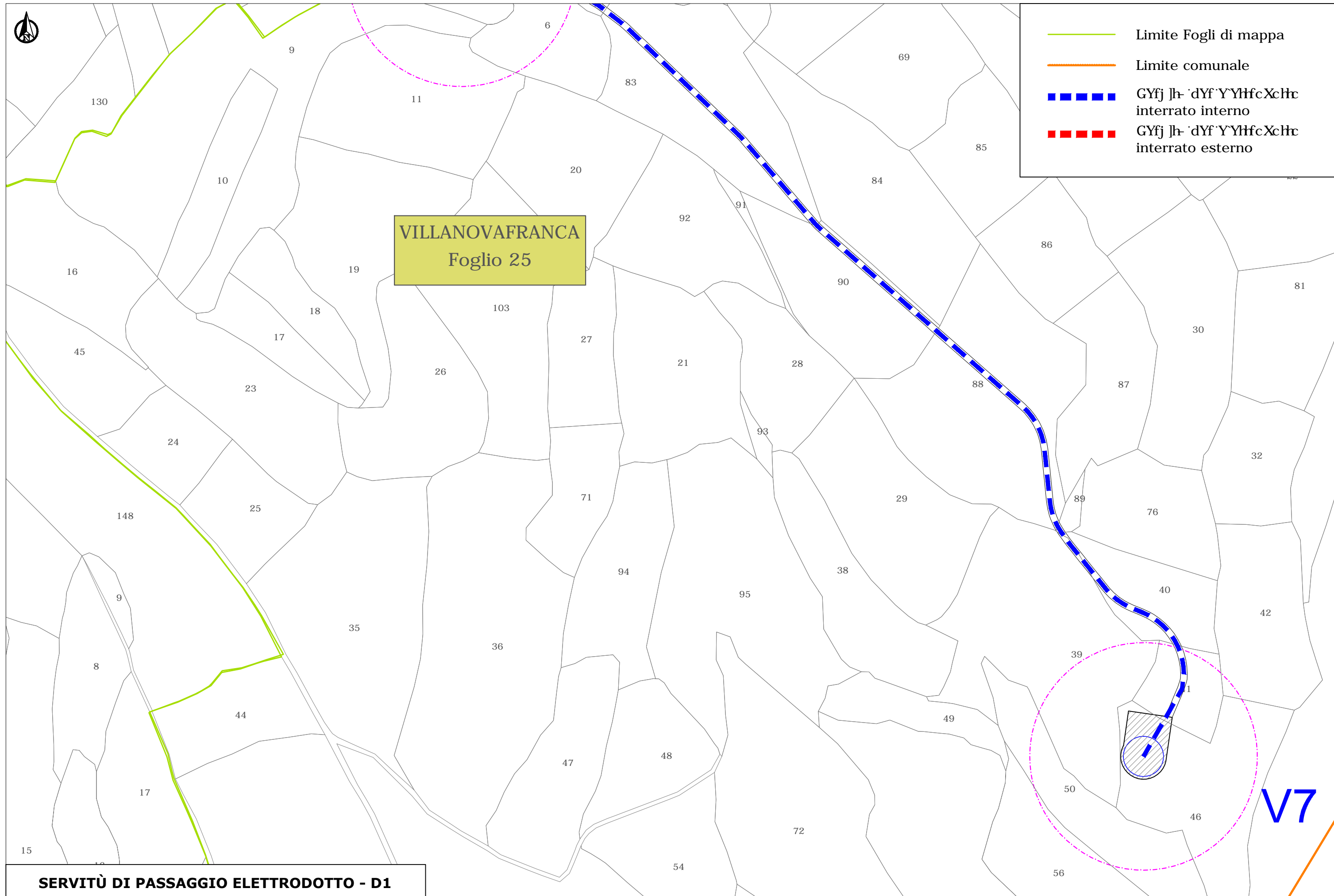
-  Limite Fogli di mappa
-  Limite comunale
-  **CVTj |h- 'X|'dUggU | |c**  
per strade



VILLANOVAFRANCA  
Foglio 27

**SERVITÙ DI PASSAGGIO - C8**





VILLANOVAFRANCA  
Foglio 25





- Limite Fogli di mappa
- Limite comunale
- ■ ■ ■ ■ GYfj lh' dYf' Y'YHfcXchlrc interrato interno
- ■ ■ ■ ■ GYfj lh' dYf' Y'YHfcXchlrc interrato esterno

SERVITÙ DI PASSAGGIO ELETTRODOTTO - D1

V7

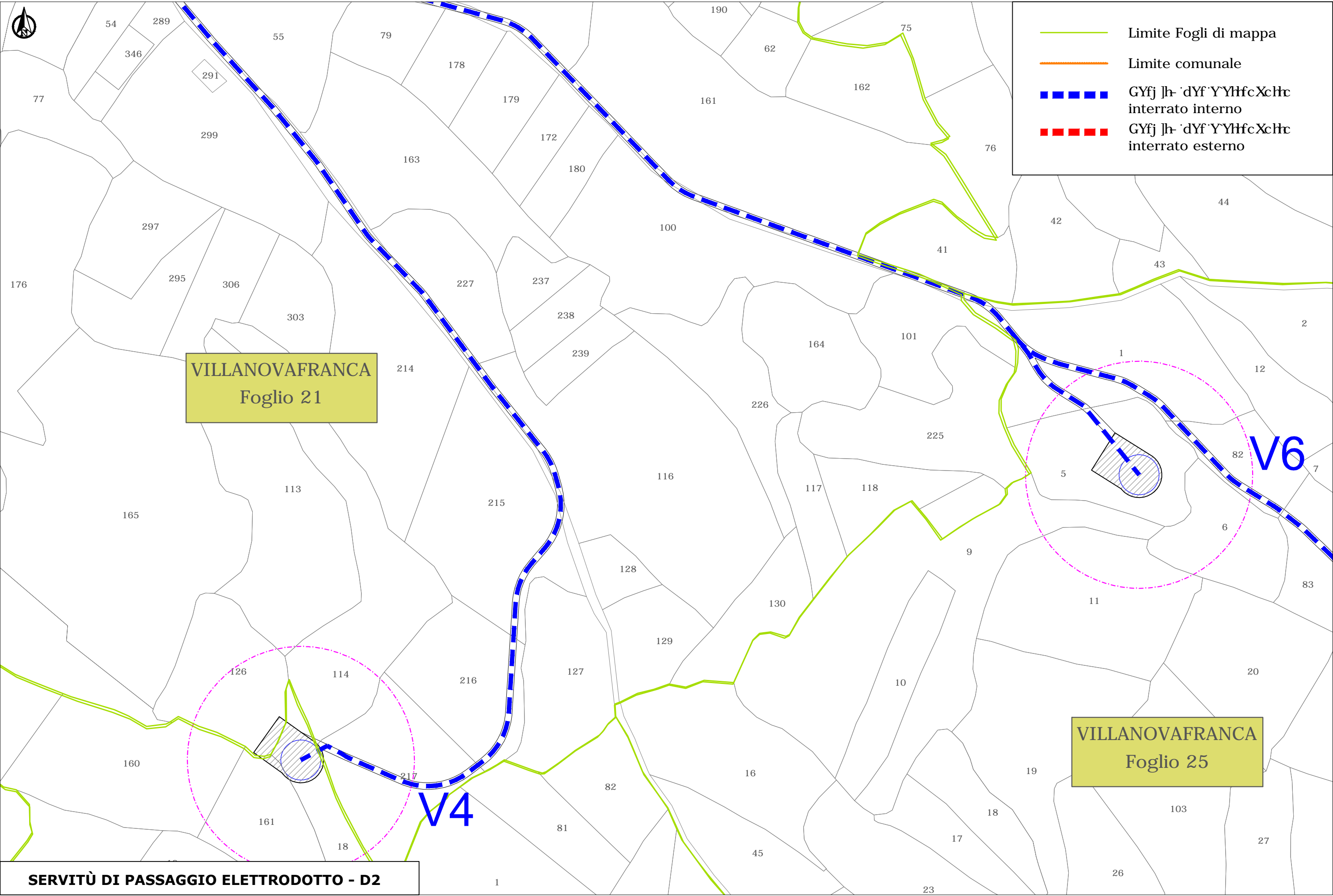








-  Limite Fogli di mappa
-  Limite comunale
-  GYfj lh' dYf' YYHfcXchc interrato interno
-  GYfj lh' dYf' YYHfcXchc interrato esterno

VILLANOVAFRANCA  
Foglio 21

VILLANOVAFRANCA  
Foglio 25



SERVITÙ DI PASSAGGIO ELETTRODOTTO - D2

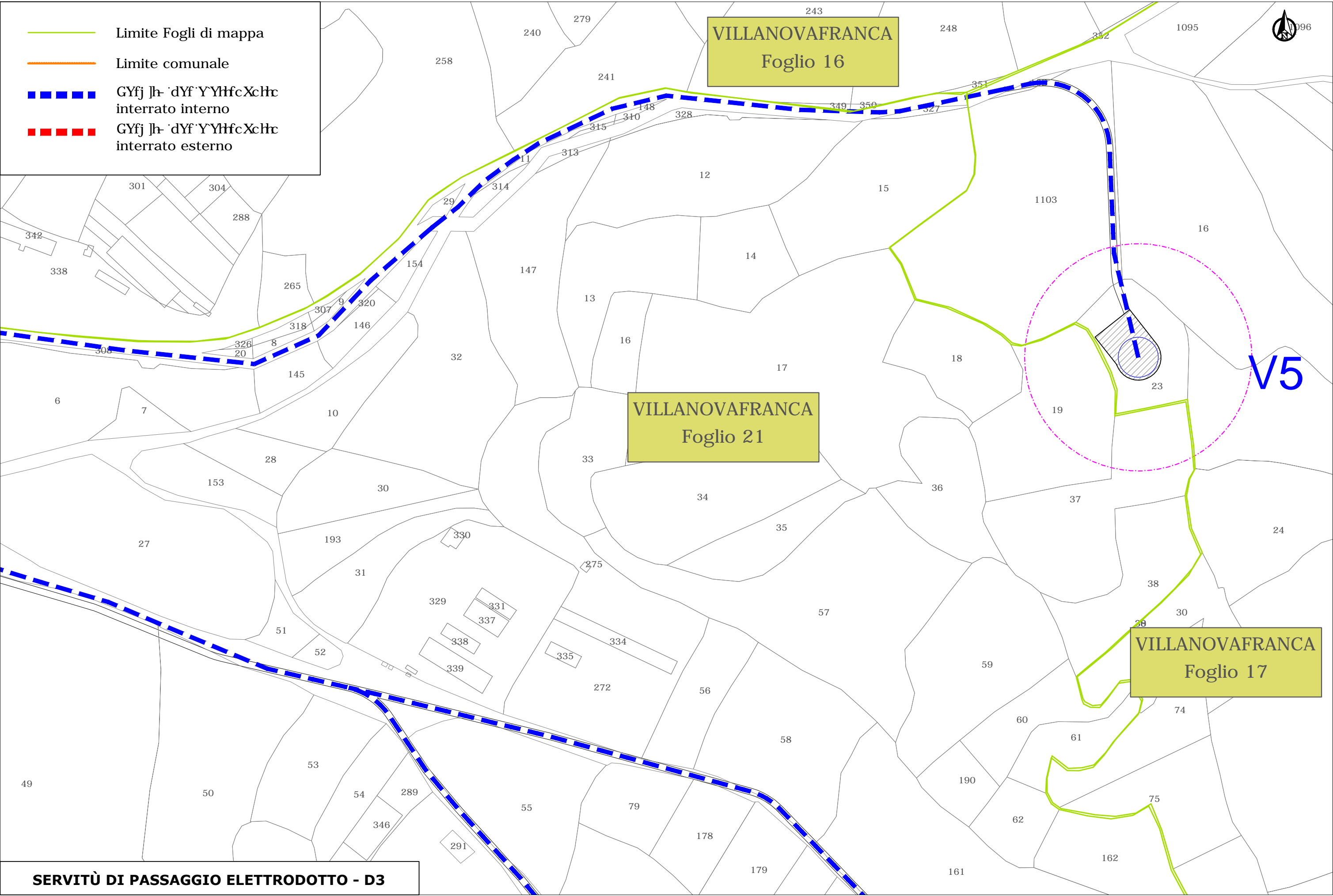
-  Limite Fogli di mappa
-  Limite comunale
-  GYfj lh' dYf' Y'YHfcXchc interrato interno
-  GYfj lh' dYf' Y'YHfcXchc interrato esterno



VILLANOVAFRANCA  
Foglio 16

VILLANOVAFRANCA  
Foglio 21

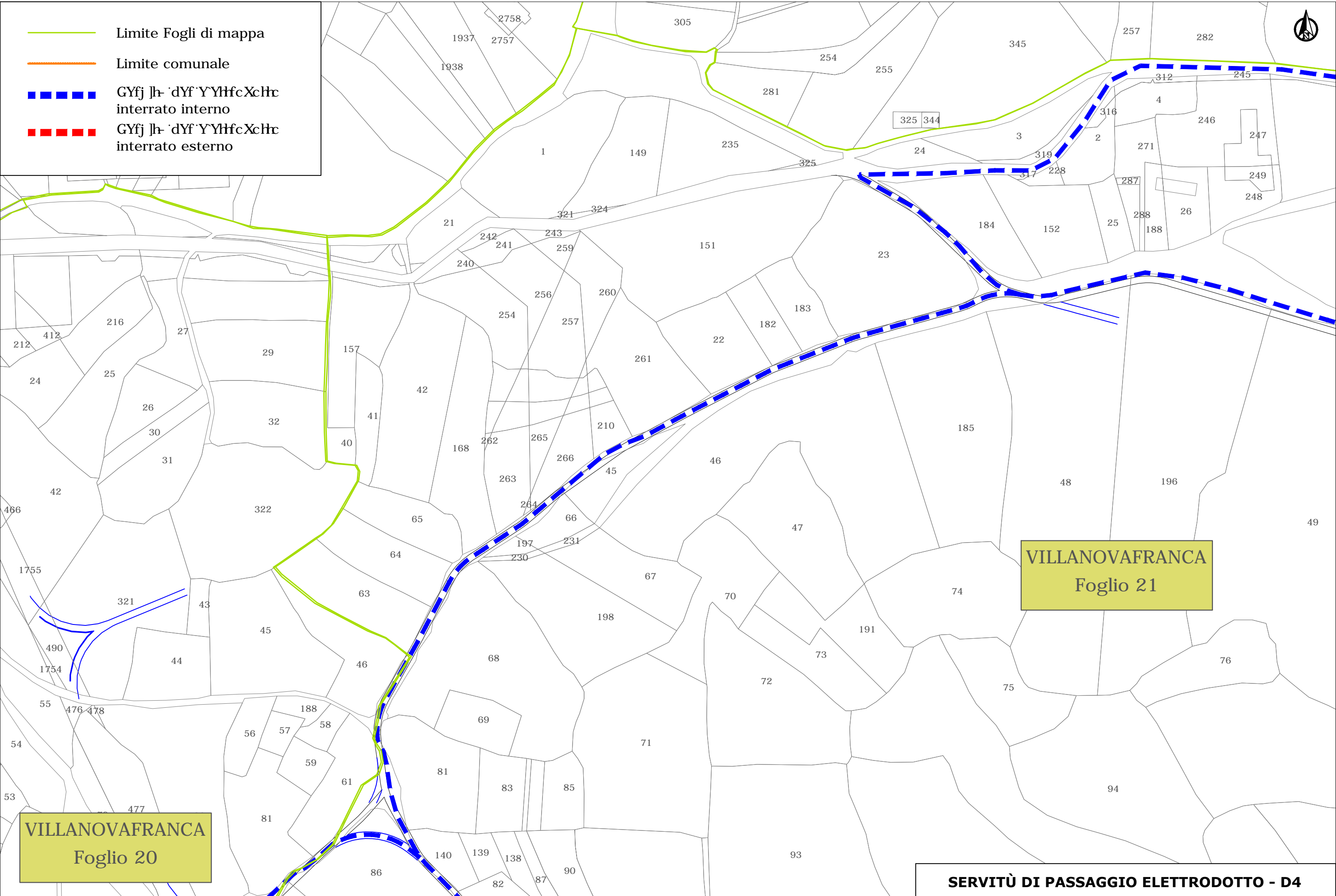
VILLANOVAFRANCA  
Foglio 17



**SERVITÙ DI PASSAGGIO ELETTRODOTTO - D3**



- Limite Fogli di mappa
- Limite comunale
- ▬▬▬▬ GYfj lh' dYf' YHfcXchc interrato interno
- ▬▬▬▬ GYfj lh' dYf' YHfcXchc interrato esterno







VILLANOVAFRANCA  
Foglio 21

VILLANOVAFRANCA  
Foglio 20

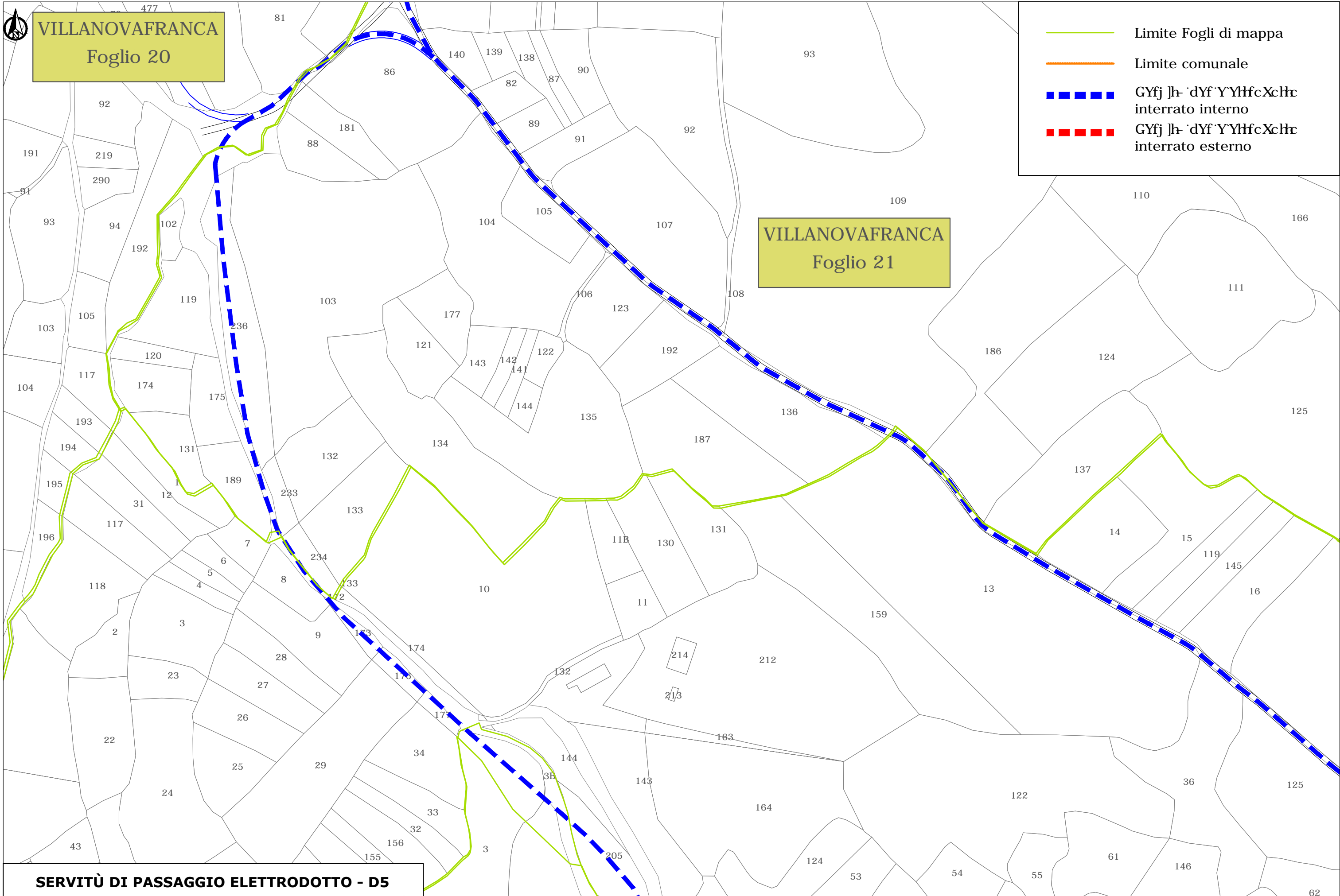
SERVITÙ DI PASSAGGIO ELETTRODOTTO - D4



VILLANOVAFRANCA  
Foglio 20

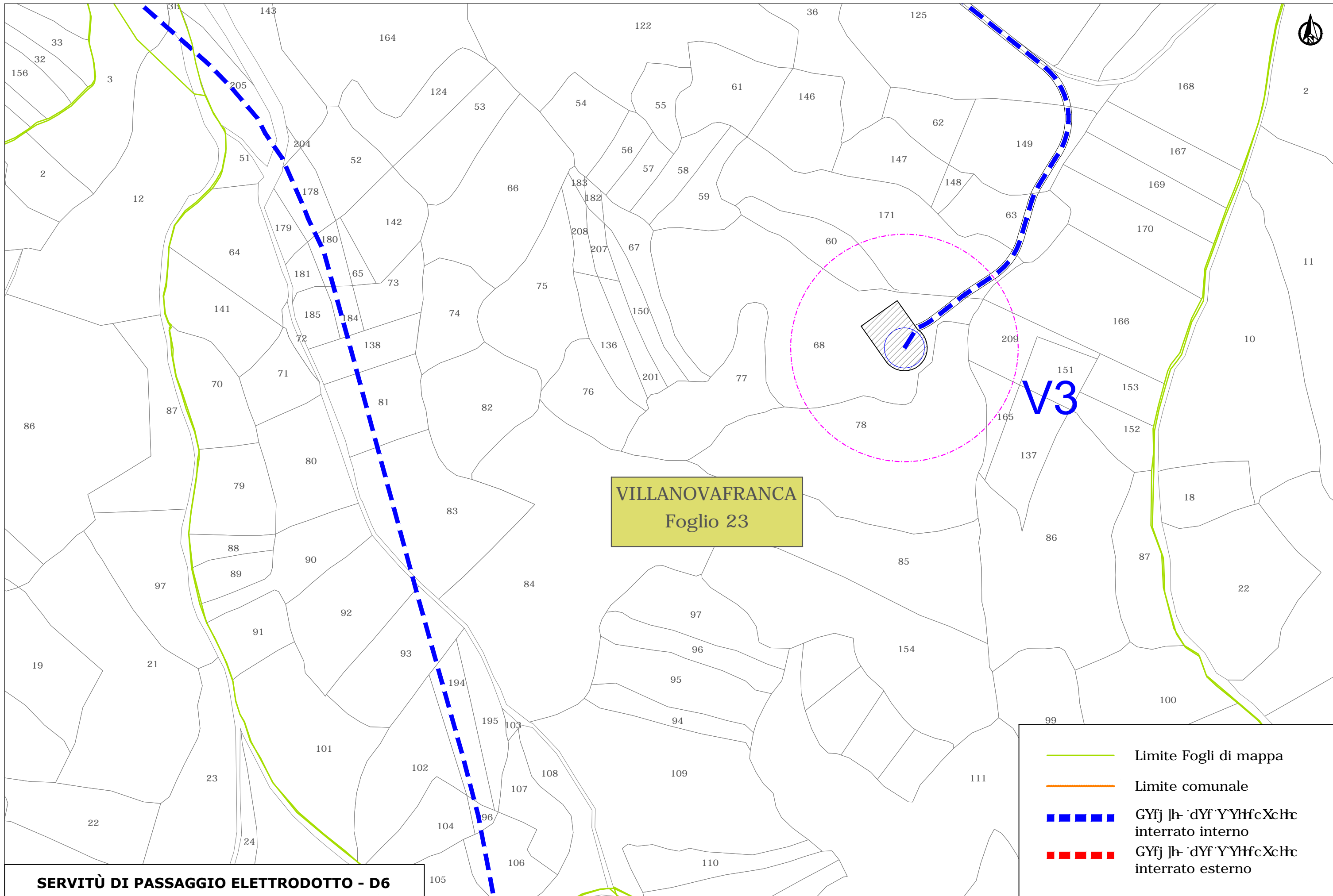
-  Limite Fogli di mappa
-  Limite comunale
-  GYfj lh' dYf' YYHfcXchc interrato interno
-  GYfj lh' dYf' YYHfcXchc interrato esterno

VILLANOVAFRANCA  
Foglio 21







SERVITÙ DI PASSAGGIO ELETTRODOTTO - D5





VILLANOVAFRANCA  
Foglio 23

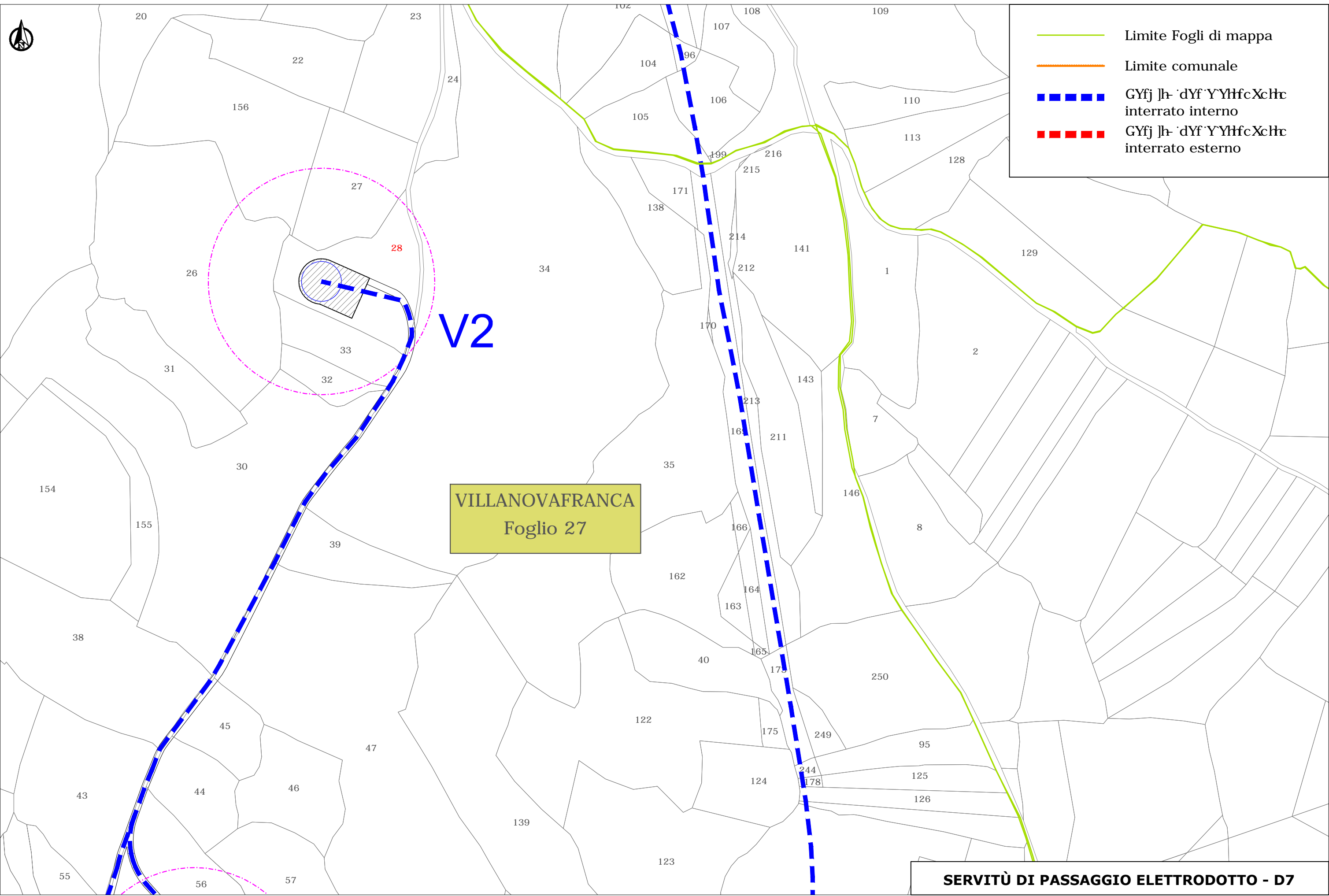
**SERVITÙ DI PASSAGGIO ELETTRODOTTO - D6**

-  Limite Fogli di mappa
-  Limite comunale
-  GYfj lh' dYf' YYHfcXcHc interrato interno
-  GYfj lh' dYf' YYHfcXcHc interrato esterno





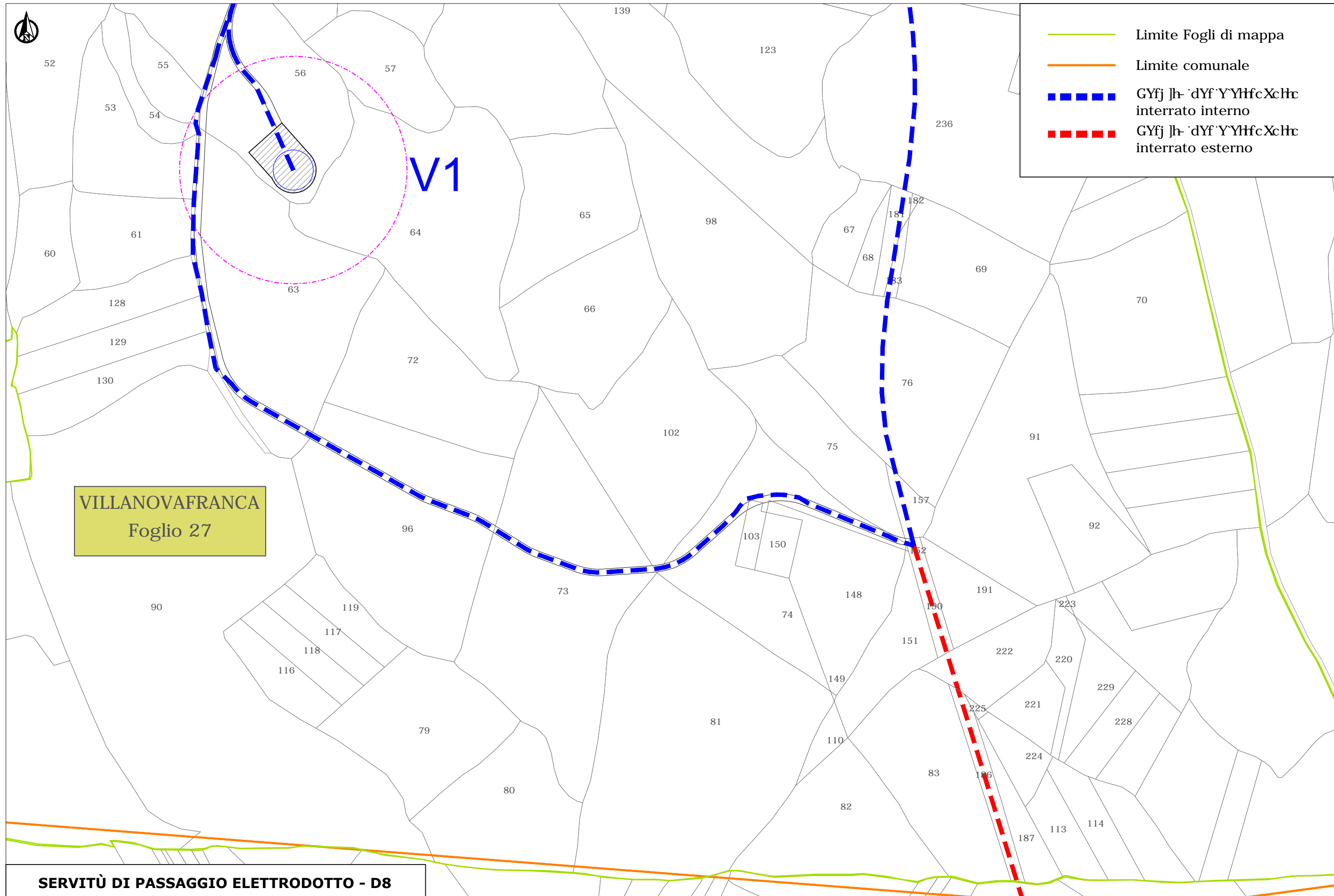
- Limite Fogli di mappa
- Limite comunale
- ■ ■ ■ ■ GYfj lh' dYf' Y'YHfcXcHc interrato interno
- ■ ■ ■ ■ GYfj lh' dYf' Y'YHfcXcHc interrato esterno



V2

VILLANOVAFRANCA  
Foglio 27





SERVITÙ DI PASSAGGIO ELETTRODOTTO - D7

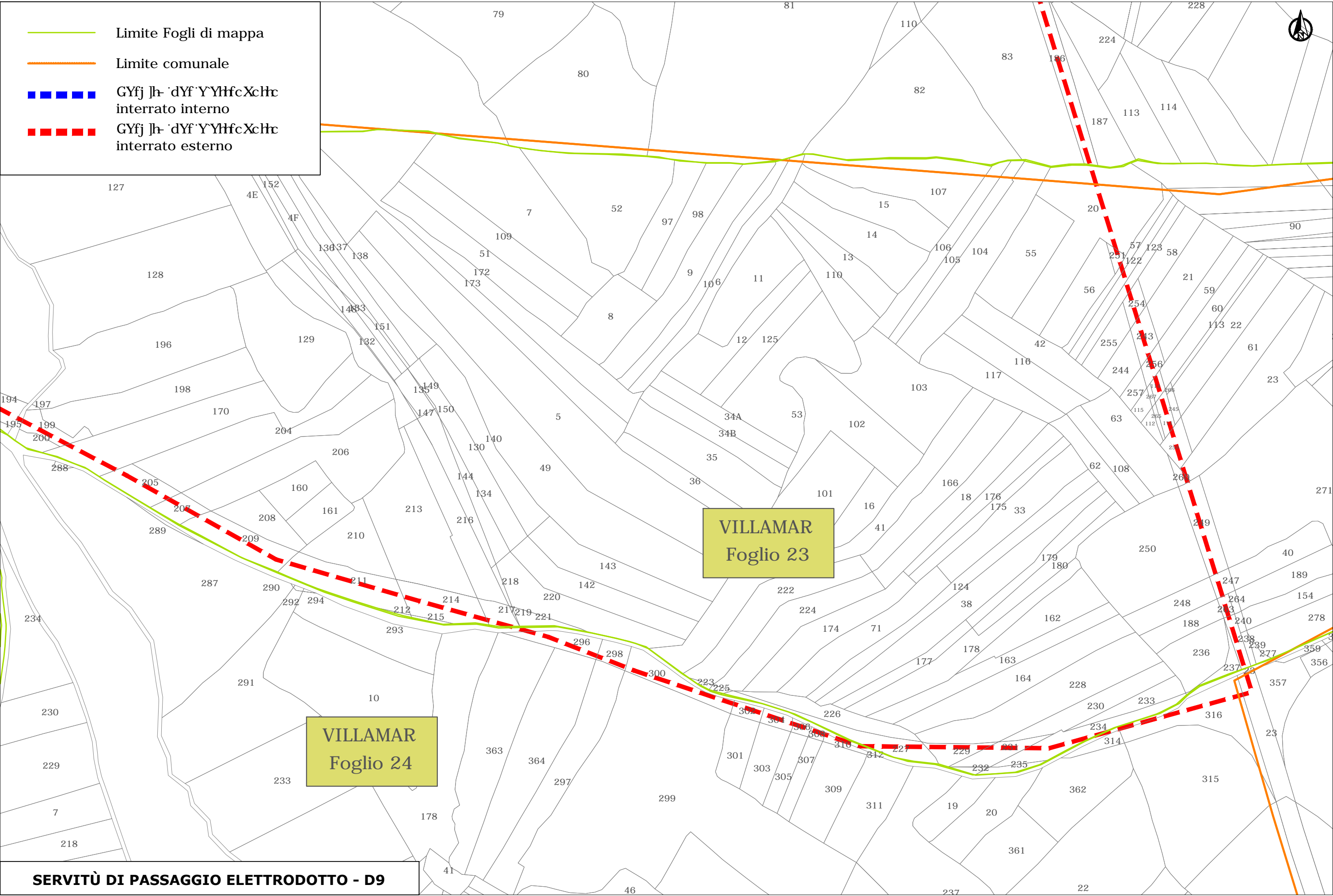


VILLANOVAFRANCA  
Foglio 27

- Limite Fogli di mappa
- Limite comunale
- GYfj lh' dYf' YYHfcXchc interrato interno
- GYfj lh' dYf' YYHfcXchc interrato esterno





SERVITÙ DI PASSAGGIO ELETTRODOTTO - D8

-  Limite Fogli di mappa
-  Limite comunale
-  GYfj lh' dYf' YHfcXchc interrato interno
-  GYfj lh' dYf' YHfcXchc interrato esterno



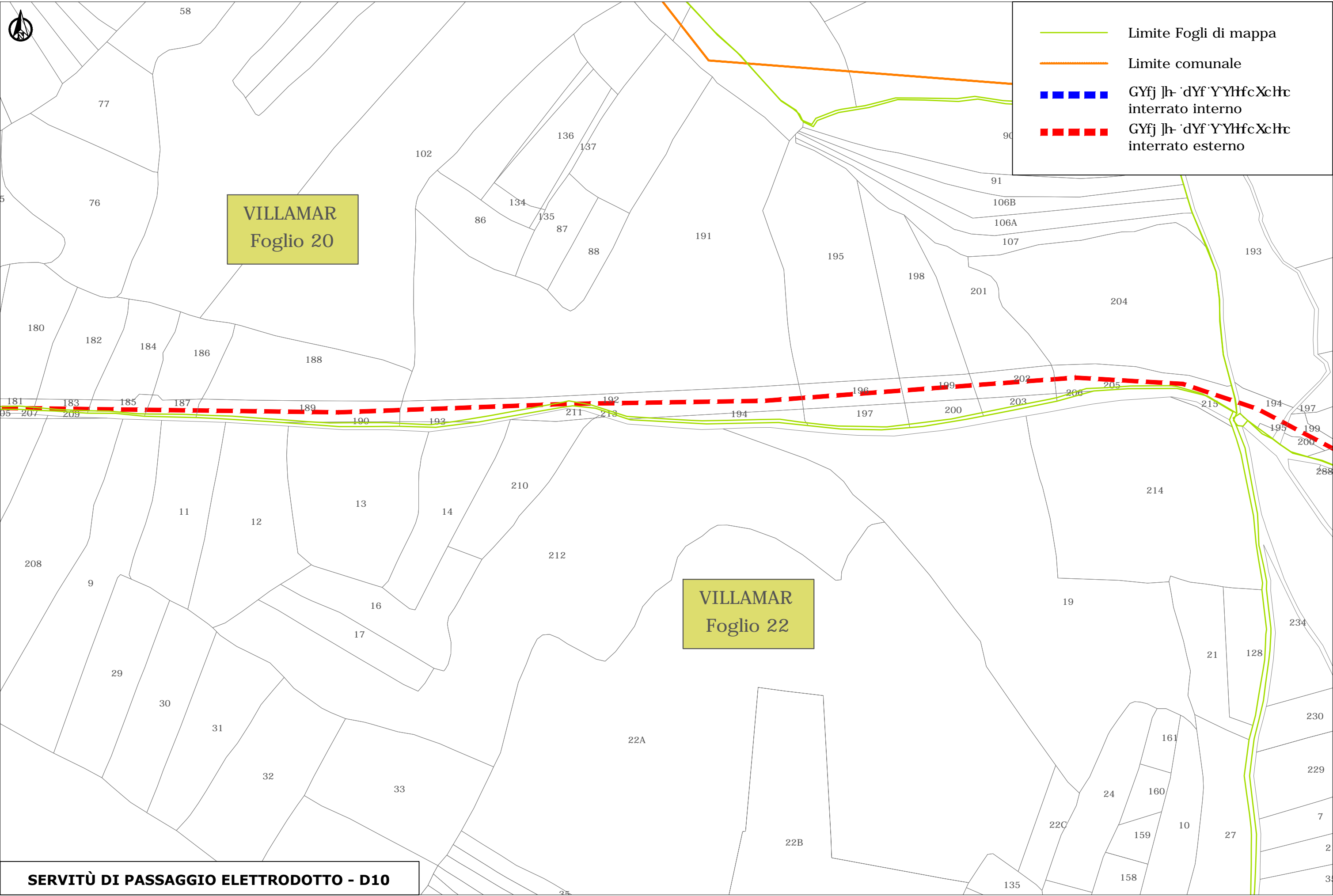
**SERVITÙ DI PASSAGGIO ELETTRODOTTO - D9**



-  Limite Fogli di mappa
-  Limite comunale
-  GYfj lh' dYf' Y'YHfcXcHc interrato interno
-  GYfj lh' dYf' Y'YHfcXcHc interrato esterno

VILLAMAR  
Foglio 20





VILLAMAR  
Foglio 22

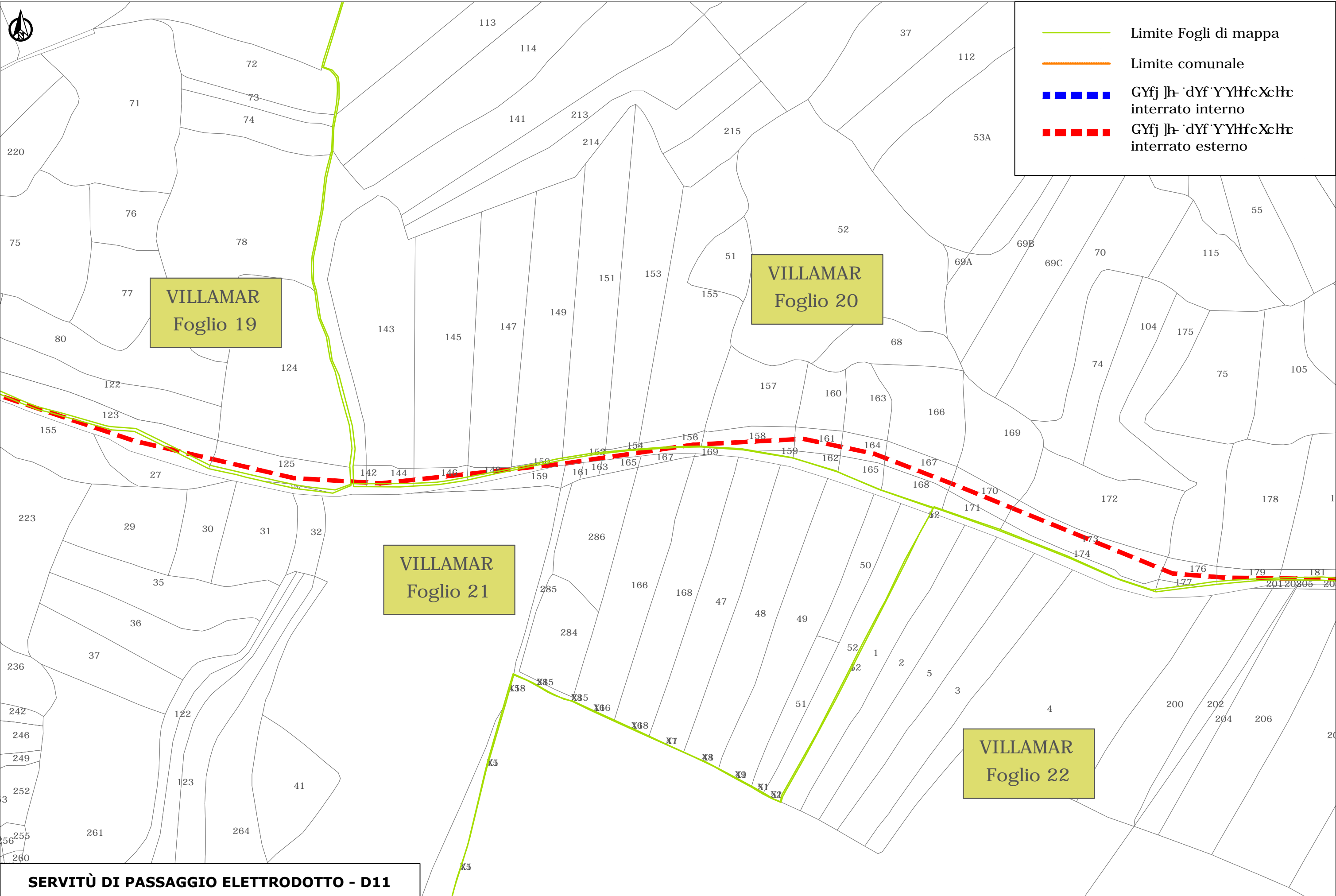


SERVITÙ DI PASSAGGIO ELETTRODOTTO - D10





-  Limite Fogli di mappa
-  Limite comunale
-  GYfj lh' dYf' YYHfcXcHc interrato interno
-  GYfj lh' dYf' YYHfcXcHc interrato esterno



VILLAMAR  
Foglio 19

VILLAMAR  
Foglio 20

VILLAMAR  
Foglio 21

VILLAMAR  
Foglio 22

**SERVITÙ DI PASSAGGIO ELETTRODOTTO - D11**



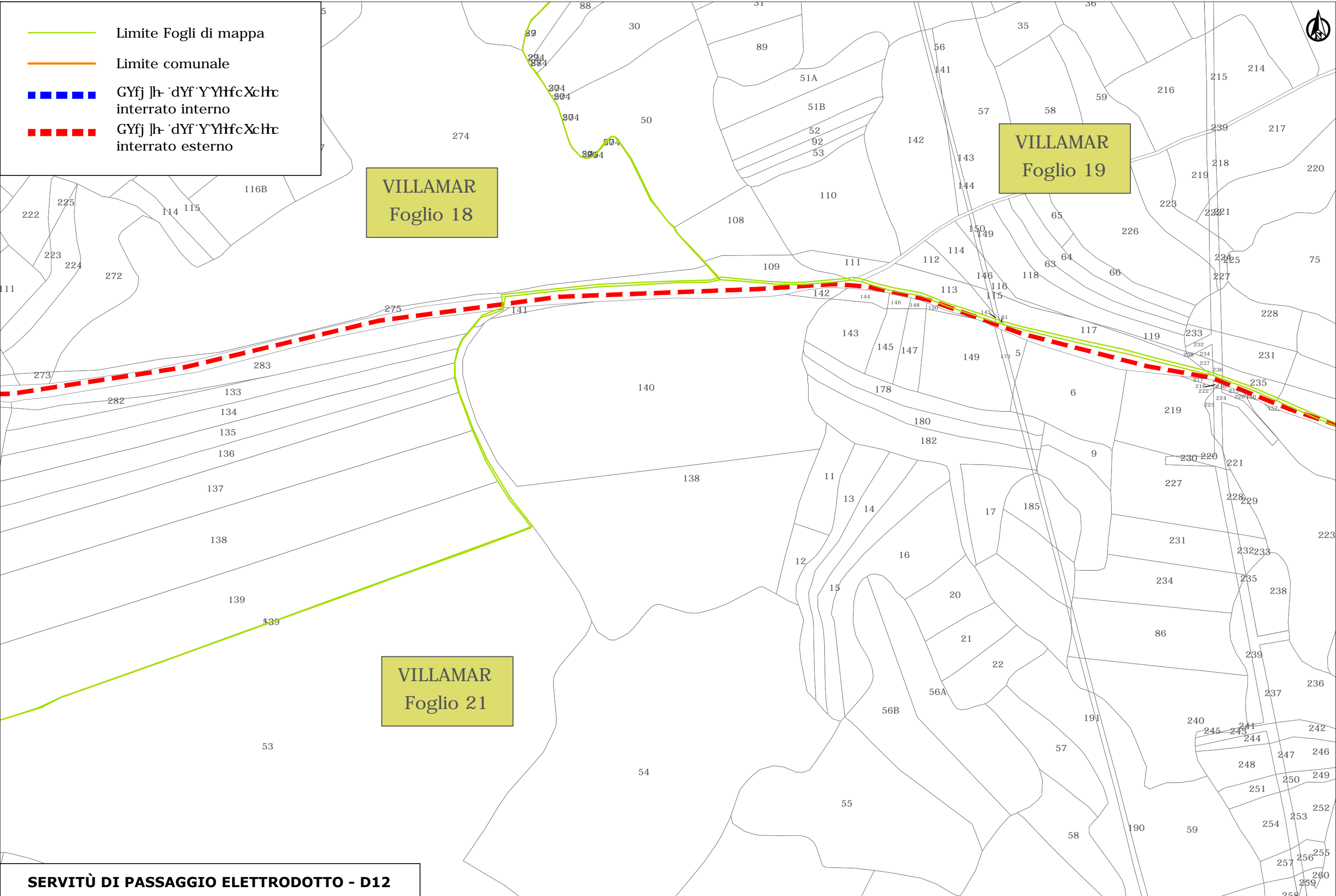


- Limite Fogli di mappa
- Limite comunale
- ■ ■ ■ ■ GYfj lh' dYf' YHfcXchc interrato interno
- ■ ■ ■ ■ GYfj lh' dYf' YHfcXchc interrato esterno

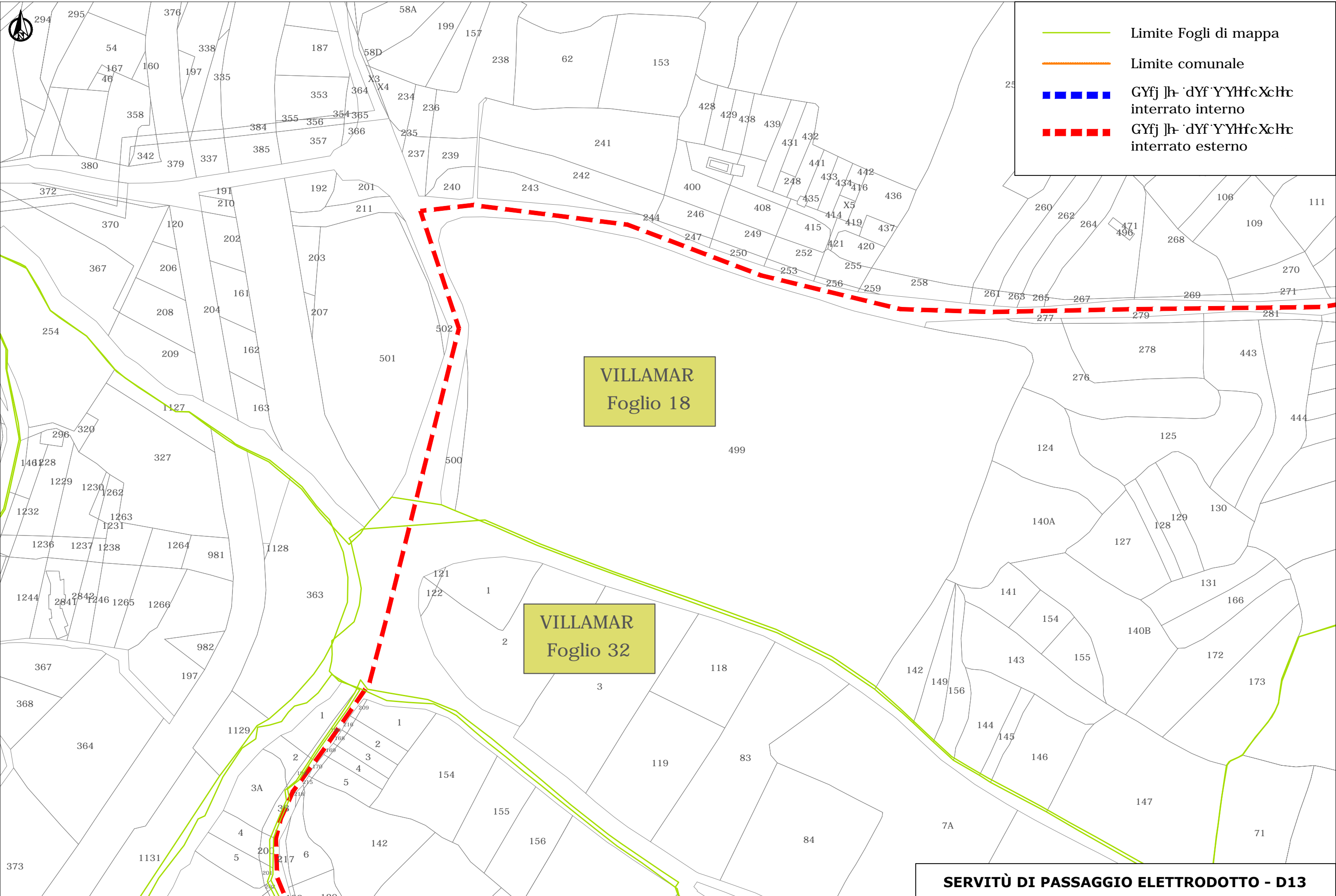
VILLAMAR  
Foglio 18

VILLAMAR  
Foglio 19

VILLAMAR  
Foglio 21



**SERVITÙ DI PASSAGGIO ELETTRODOTTO - D12**







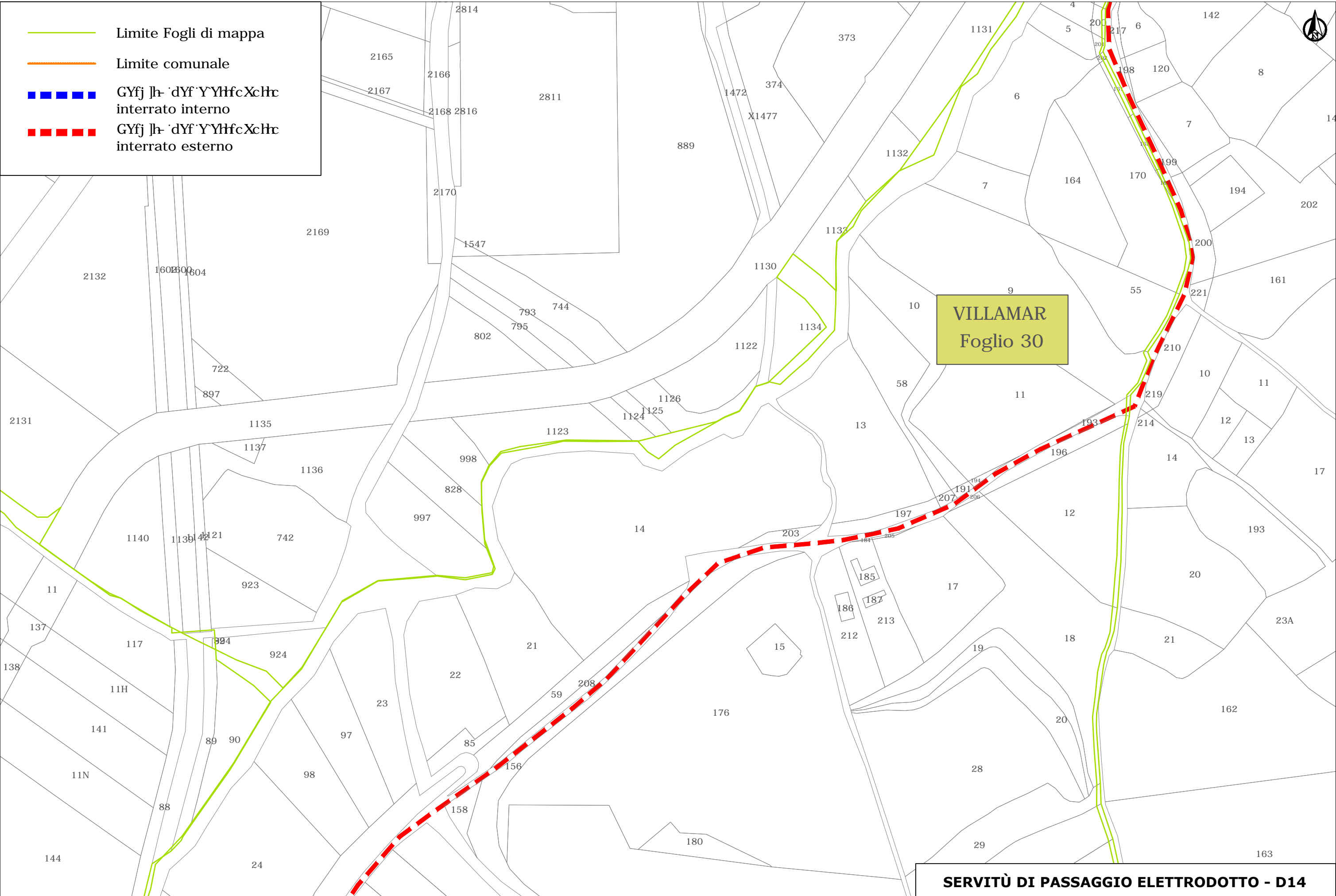
- Limite Fogli di mappa
- Limite comunale
- - - GYfj lh' dYf' YYHfcXcHc interrato interno
- - - GYfj lh' dYf' YYHfcXcHc interrato esterno

VILLAMAR  
Foglio 18

VILLAMAR  
Foglio 32

**SERVITÙ DI PASSAGGIO ELETTRODOTTO - D13**

-  Limite Fogli di mappa
-  Limite comunale
-  GYfj lh' dYf' YHfcXchc interrato interno
-  GYfj lh' dYf' YHfcXchc interrato esterno



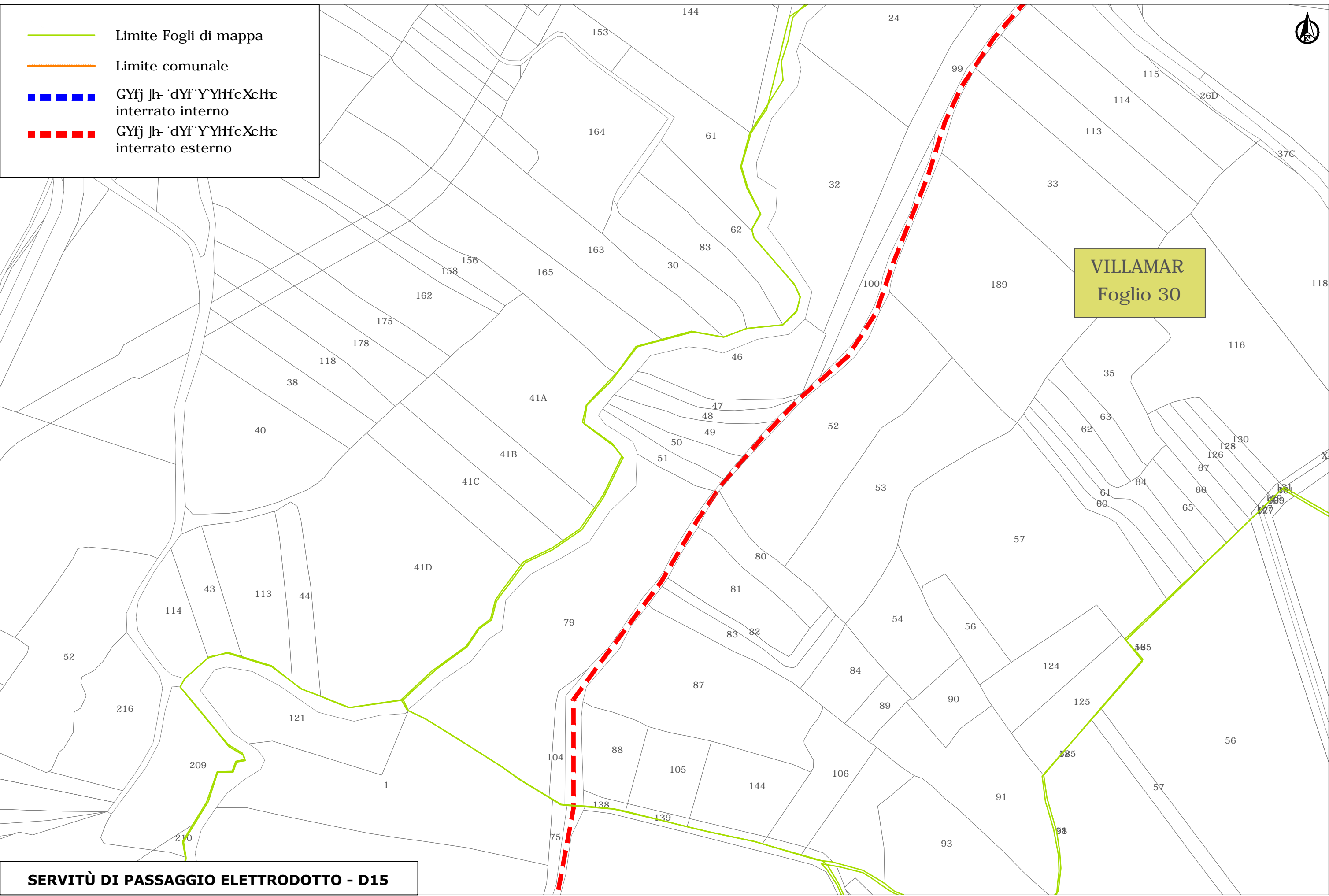
**SERVITÙ DI PASSAGGIO ELETTRODOTTO - D14**



- Limite Fogli di mappa
- Limite comunale
- ■ ■ ■ GYfj lh' dYf' YHfcXchc interrato interno
- ■ ■ ■ GYfj lh' dYf' YHfcXchc interrato esterno

VILLAMAR  
Foglio 30

SERVITÙ DI PASSAGGIO ELETTRODOTTO - D15

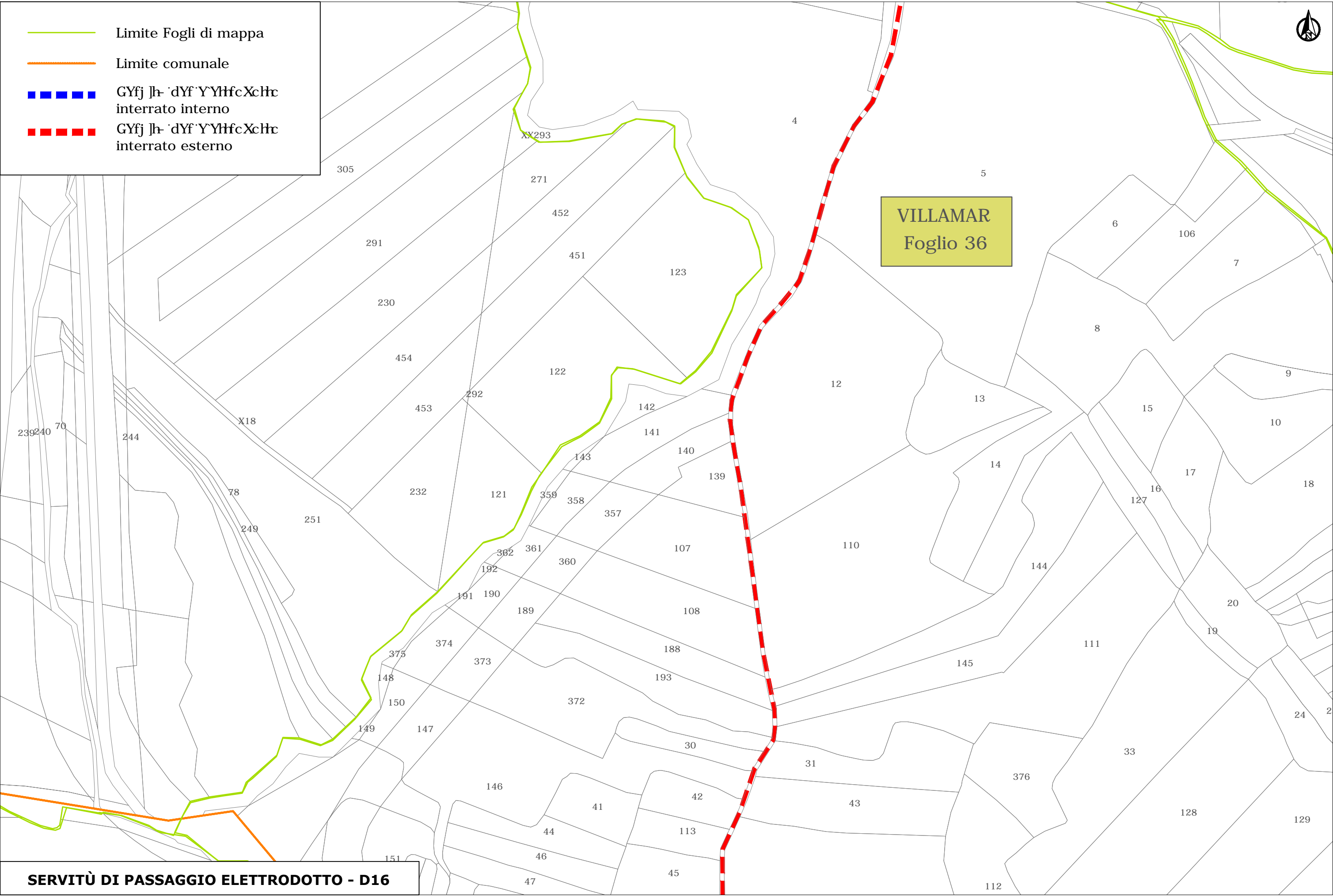






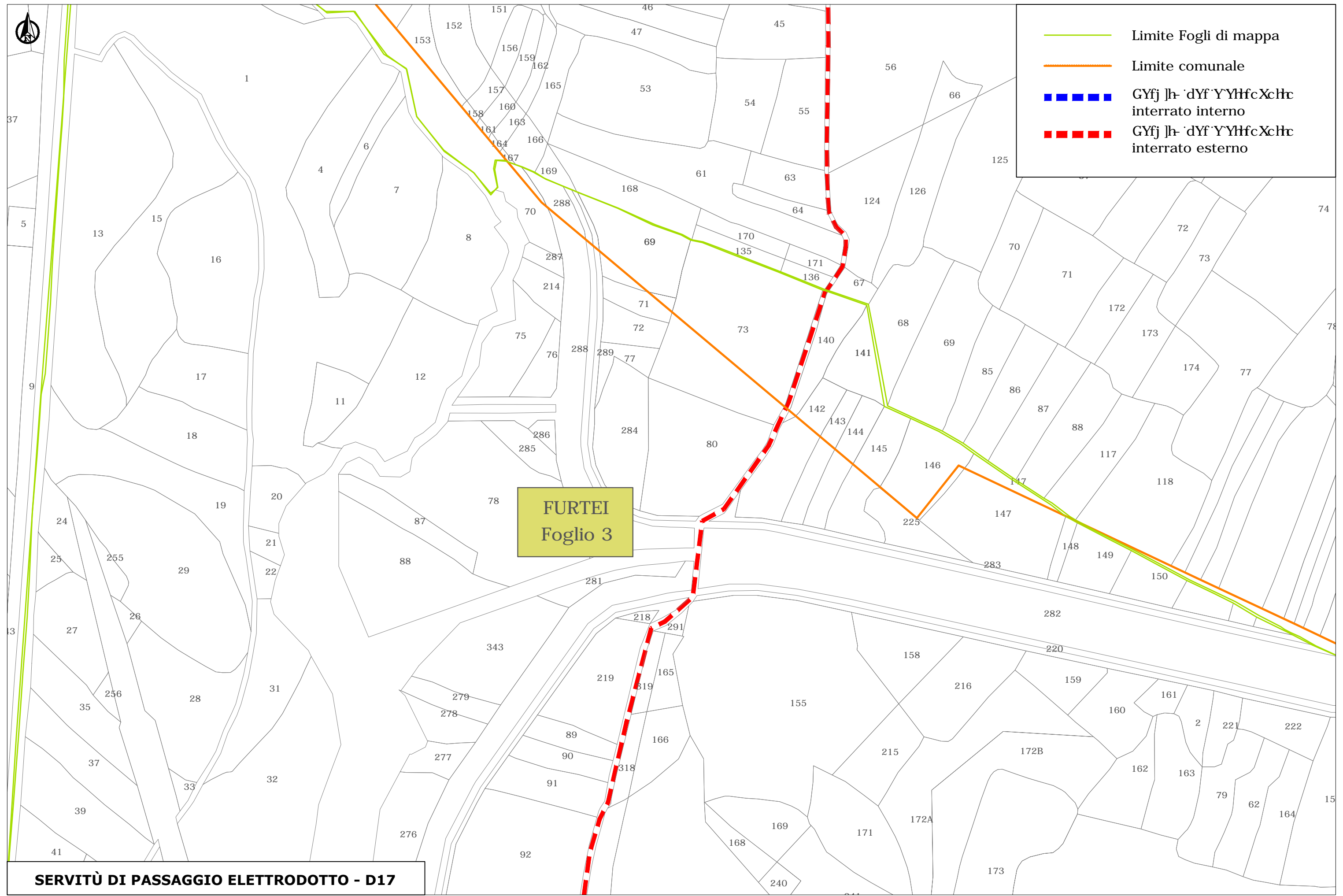
- Limite Fogli di mappa
- Limite comunale
- ■ ■ ■ GYfj lh' dYf' YHfcXchc interrato interno
- ■ ■ ■ GYfj lh' dYf' YHfcXchc interrato esterno

VILLAMAR  
Foglio 36



SERVITÙ DI PASSAGGIO ELETTRODOTTO - D16

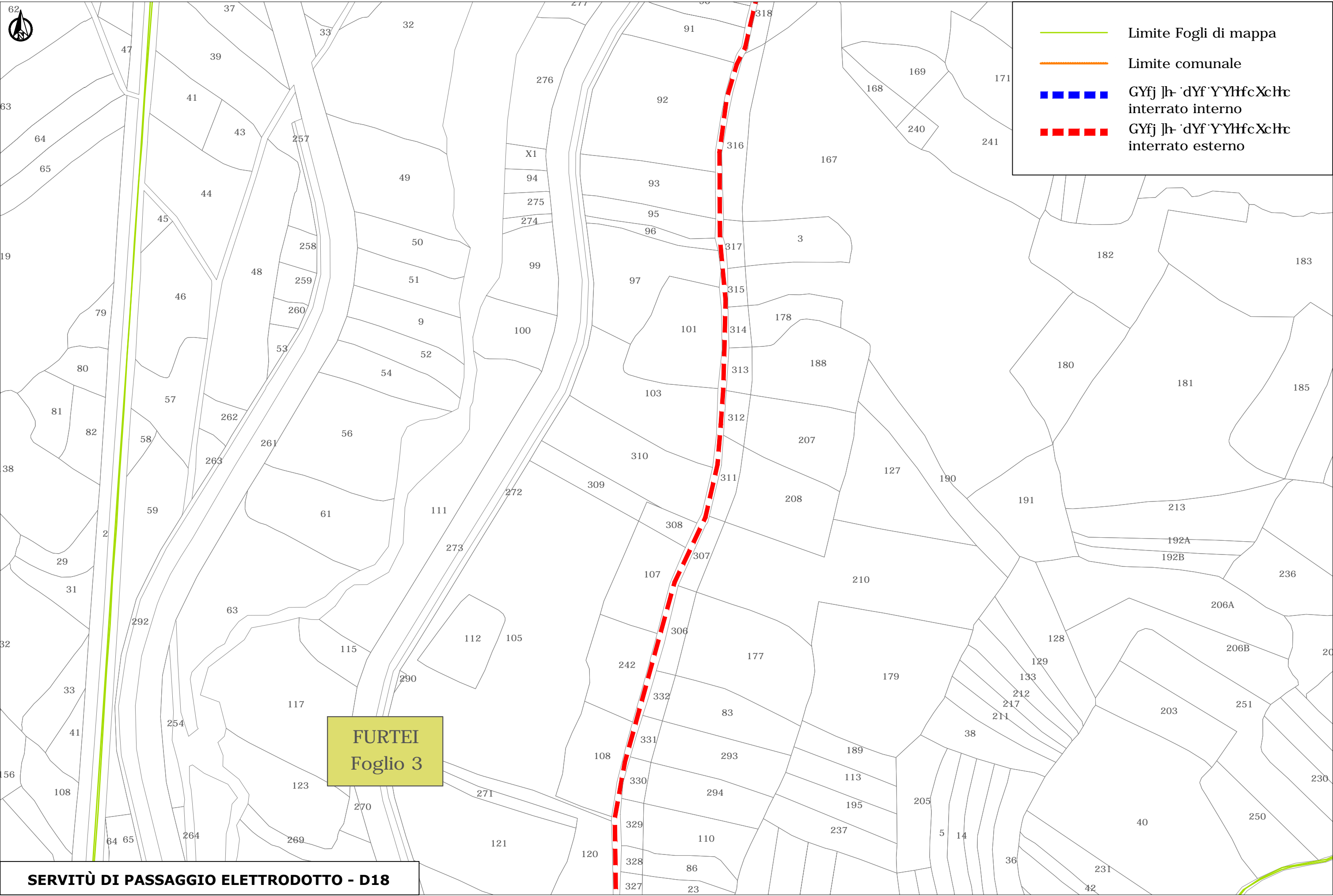








	Limite Fogli di mappa
	Limite comunale
	GYfj lh' dYf' YYHfcXchc interrato interno
	GYfj lh' dYf' YYHfcXchc interrato esterno

FURTEI  
Foglio 3

SERVITÙ DI PASSAGGIO ELETTRODOTTO - D17



-  Limite Fogli di mappa
-  Limite comunale
-  GYfj lh' dYf' YYHfcXchc interrato interno
-  GYfj lh' dYf' YYHfcXchc interrato esterno

**FURTEI**  
Foglio 3

**SERVITÙ DI PASSAGGIO ELETTRODOTTO - D18**





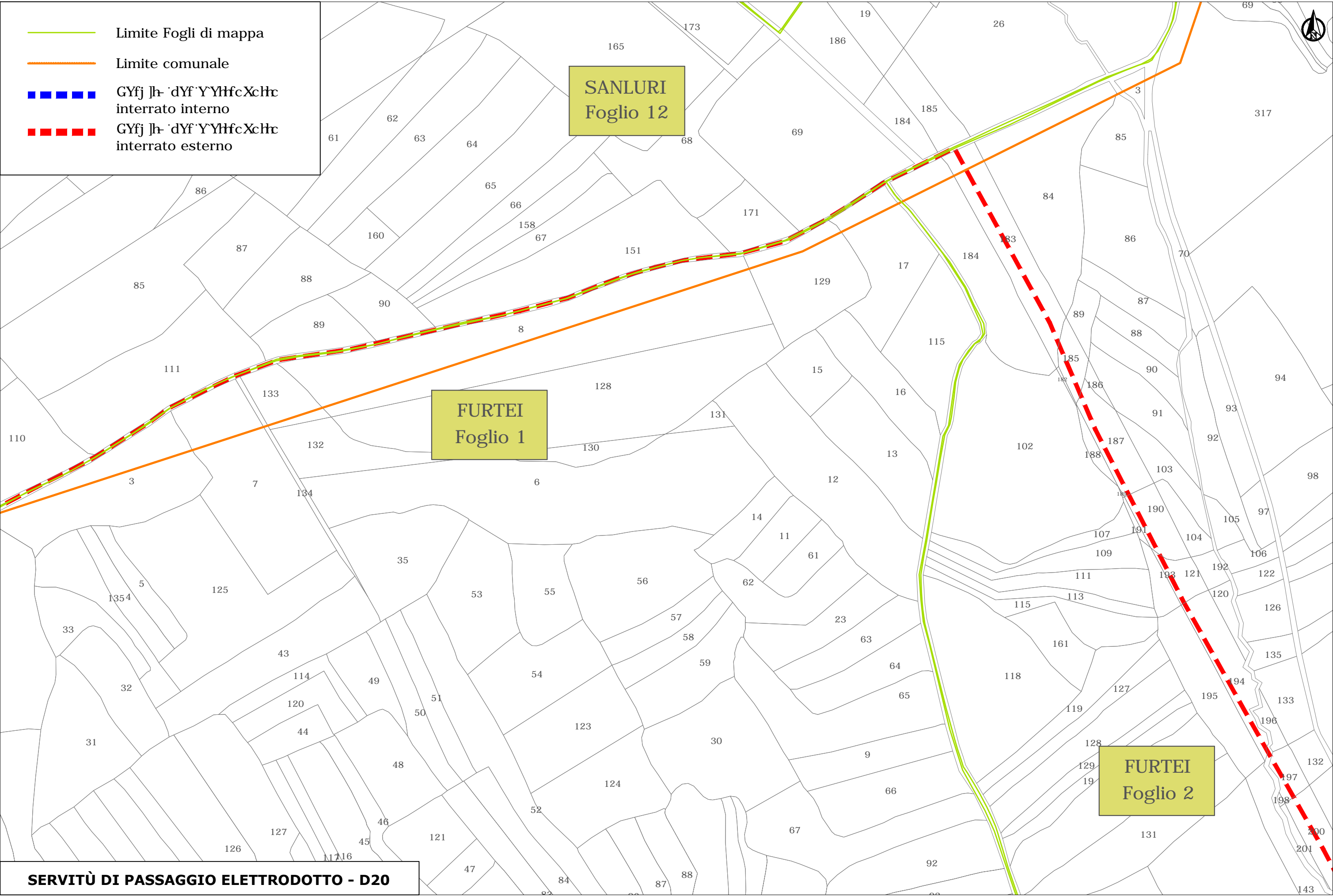


- Limite Fogli di mappa
- Limite comunale
- ■ ■ ■ ■ GYfj lh' dYf' YHfcXchc interrato interno
- ■ ■ ■ ■ GYfj lh' dYf' YHfcXchc interrato esterno

SANLURI  
Foglio 12





FURTEI  
Foglio 1

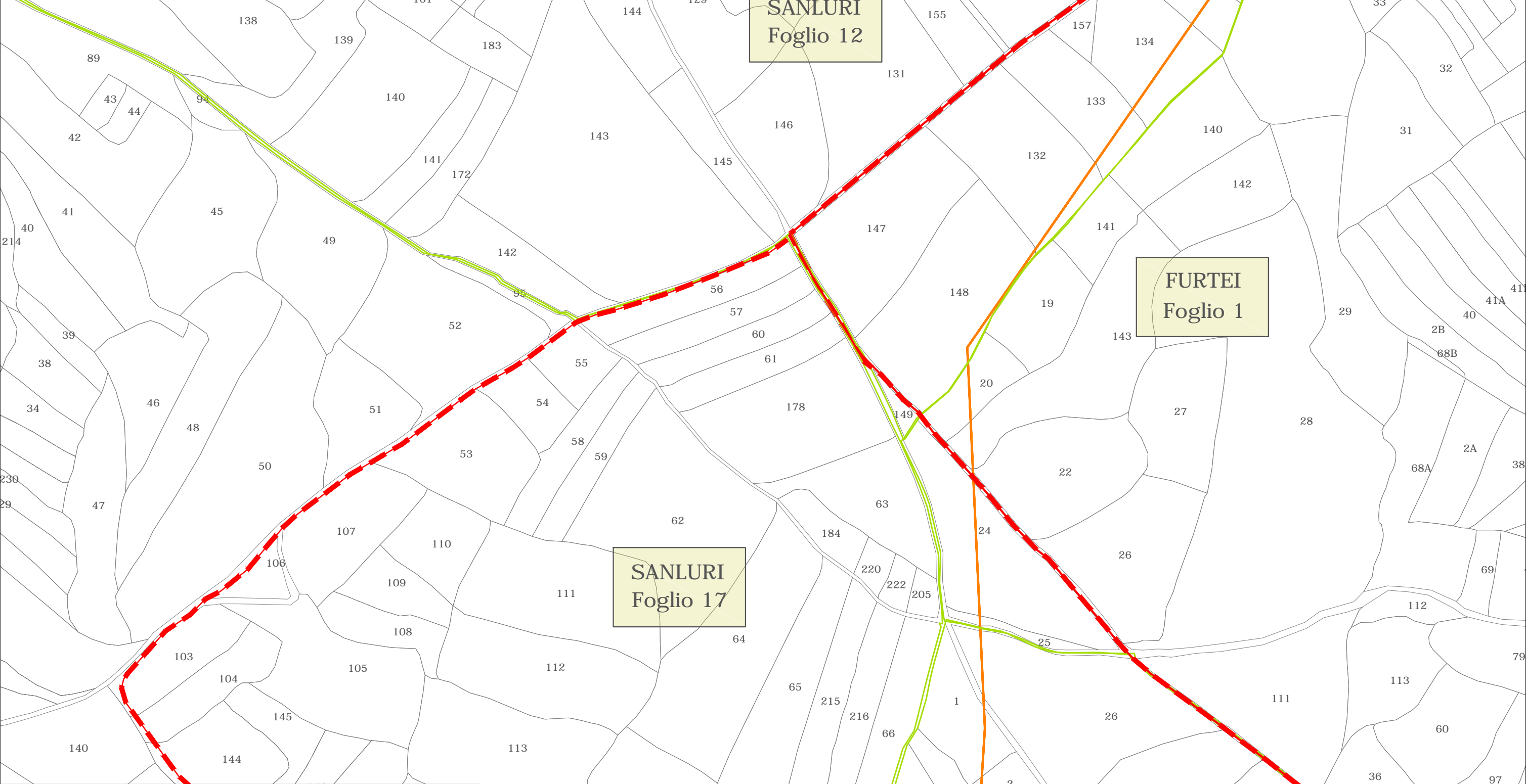
FURTEI  
Foglio 2



**SERVITÙ DI PASSAGGIO ELETTRODOTTO - D20**







-  Limite Fogli di mappa
-  Limite comunale
-  GYfj lh' dYf' YHfcXchc interrato interno
-  GYfj lh' dYf' YHfcXchc interrato esterno



**SERVITÙ DI PASSAGGIO ELETTRODOTTO - D21**



-  Limite Fogli di mappa
-  Limite comunale
-  GYfj lh- dYf YYHfcXchc interrato interno
-  GYfj lh- dYf YYHfcXchc interrato esterno

SANLURI  
Foglio 17

FURTEI  
Foglio 5

**Nuova SE RTN  
150/380 kV  
"Sanluri"  
(Autorizzazione a cura  
di altro produttore)**

**Nuova SSE Utente 30/150 kV  
GRV Wind Sardegna 7  
in condivisione con altri produttori**

**SERVITÙ DI PASSAGGIO ELETTRODOTTO - D22**

