PLANIMETRIA GENERALE- Scala 1:20.000

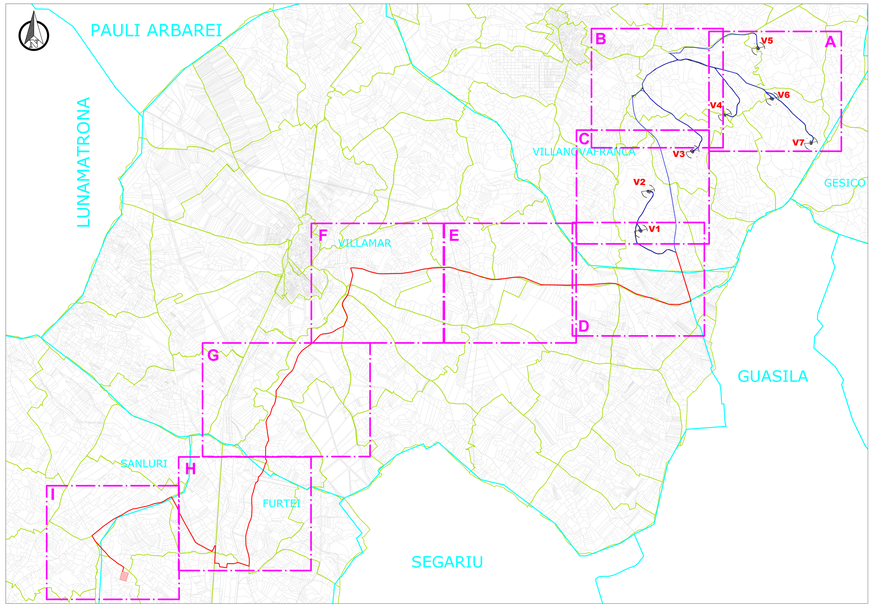

PLANIMETRIA CATASTALE - QUADRO E - Scala 1:4.000

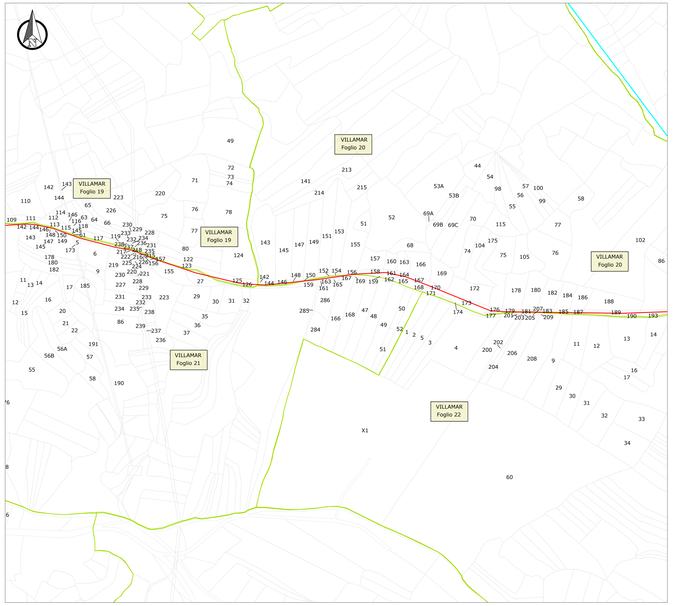

PLANIMETRIA CATASTALE - QUADRO F - Scala 1:4.000

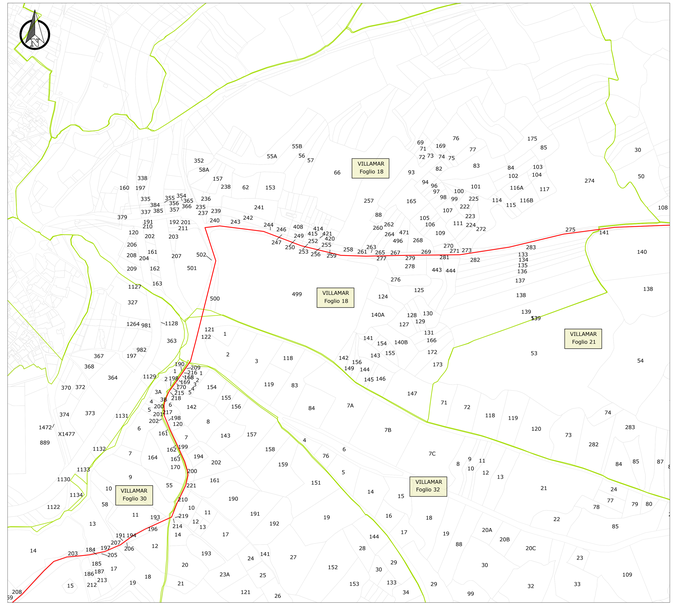

LEGENDA

SIMBOLO	DESCRIZIONE
VX	Aerogeneratori in progetto
XX	Particelle catastali interessate
	Limiti confini comunali amministrativi
	Limiti foglio di mappa
	Elettrodotto interrato interno
	Elettrodotto interrato esterno MT
	Nuova SSE Utente 30/150 kV GRV Wind Sardegna 7 in condivisione con altri produttori

PLANIMETRIA CATASTALE - QUADRO G- Scala 1:4.000

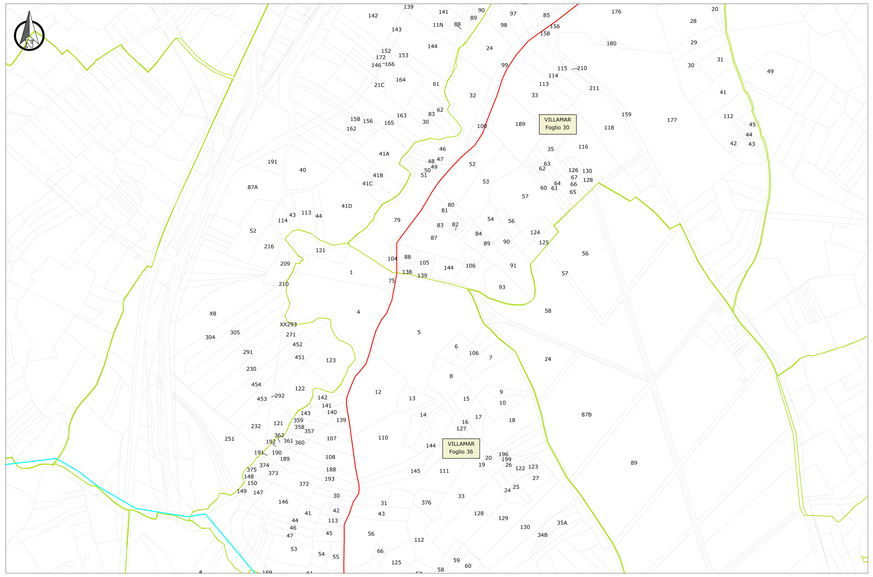

PLANIMETRIA CATASTALE - QUADRO H - Scala 1:4.000

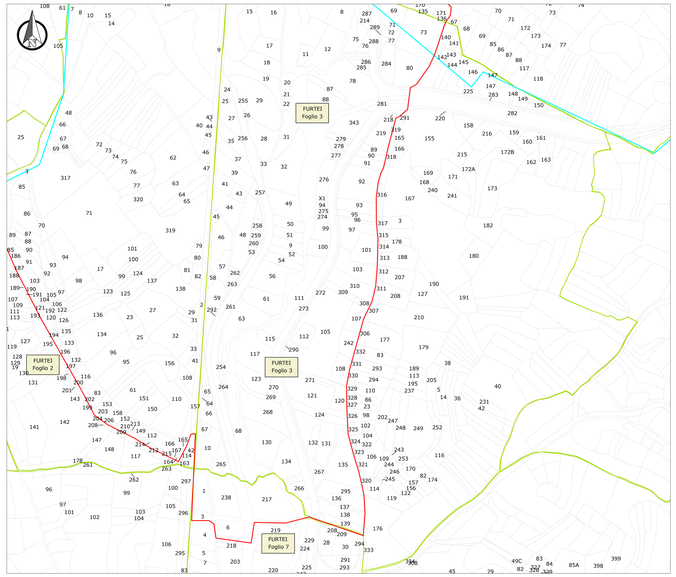

PLANIMETRIA CATASTALE - QUADRO I - Scala 1:4.000

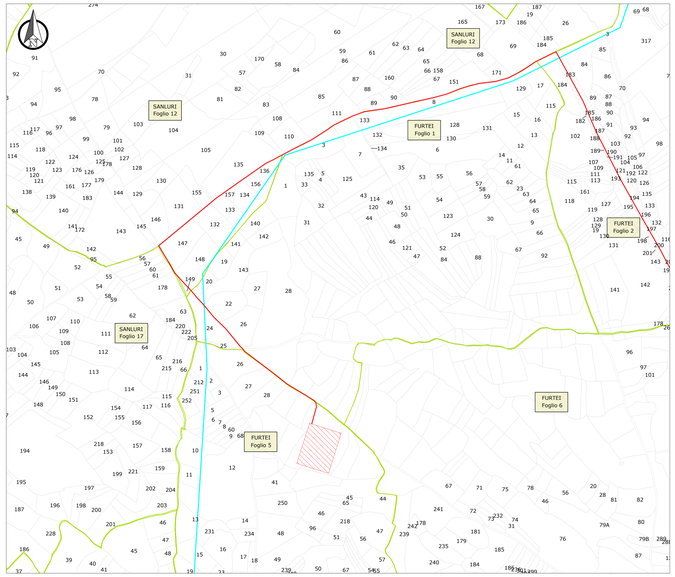

COORDINATORI

GRvalue
Engineering per l'energia, Ingegneria Elk
GRV WIND SARDEGNA 7 S.R.L.
Via Durini, 9
20122 Milano
P. IVA 11924470968
Tel. +39 02 50245959
PEC: grvwindsardegna7@legalmail.it

PROGETTISTI

iat consulenza energia
Progettazione e coordinamento:
iat consulenza energia srl
Via G. Galilei n.7
39100 Bolzano (BZ)
www.iatenergia.it
info@iatenergia.it
PEC: info@pec.iatenergia.it
P.IVA / CF: 02614290211
Iscr. Camera di Commercio di Bolzano n. 202012/2016
REA: BZ - 202012
Capitale sociale € 100.000,00 i.v.
Soci: iat energia group s.r.l. (100%)
REC: 100 kW
Dott. Ing. Daniele Cutolo

REGIONE AUTONOMA DE SARDIGNA
PROVINCIA MEDIO CAMPIDANO
COMUNE VILLANOVAFRANCA
COMUNE FURTEI
COMUNE SANLURI
COMUNE VILLAMAR

PROGETTO

PROGETTO DEFINITIVO PER LA REALIZZAZIONE DI UN PARCO EOLICO DENOMINATO "SU MURDEGU" COMPOSTO DA 7 AEROGENERATORI DA 6,0 MW, PER UNA POTENZA COMPLESSIVA DI 42 MW SITO NEL COMUNE DI VILLANOVAFRANCA (VS), CON OPERE DI CONNESSIONE NEI COMUNI DI VILLANOVAFRANCA, VILLAMAR, FURTEI E SANLURI (VS)

ELABORATO

Titolo: **TRACCIATO CAVIDOTTI SU PLANIMETRIA CATASTALE**

Tav./Doc.: WVINF-TE2b

Nome file: WVINF-TE2_TRACCIATO CAVIDOTTI SU PLANIMETRIA CATASTALE

Scala/Formato: 1:20.000-4.000/A0

REV.	DATA	DESCRIZIONE	ELABORAZIONE	VERIFICA	APPROVAZIONE
1	Settembre 2022	Modifiche impianto di rete per la connessione	IAT PROGETTI	IAT PROGETTI	GRVALUE
0	Aprile 2022	Prima emissione	IAT PROGETTI	IAT PROGETTI	GRVALUE