


Raccordi 150 kV "S.E. Troia - Celle San Vito/Faeto"

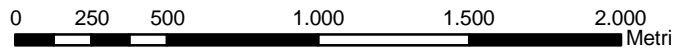
 Tracciato elettrodotto

 Sostegno

 Stazioni elettriche



Sistema di riferimento
U.T.M. WGS 1984 Fuso 33



REVISIONI						
	00	22 / 07 / 2010	PRIMA EMISSIONE	Arch. F. Zaccara	G.Luzzi ING/CRE-ASA	N.Rivabene ING/CRE-ASA
	N.	DATA	DESCRIZIONE	ELABORATO	VERIFICATO	APPROVATO

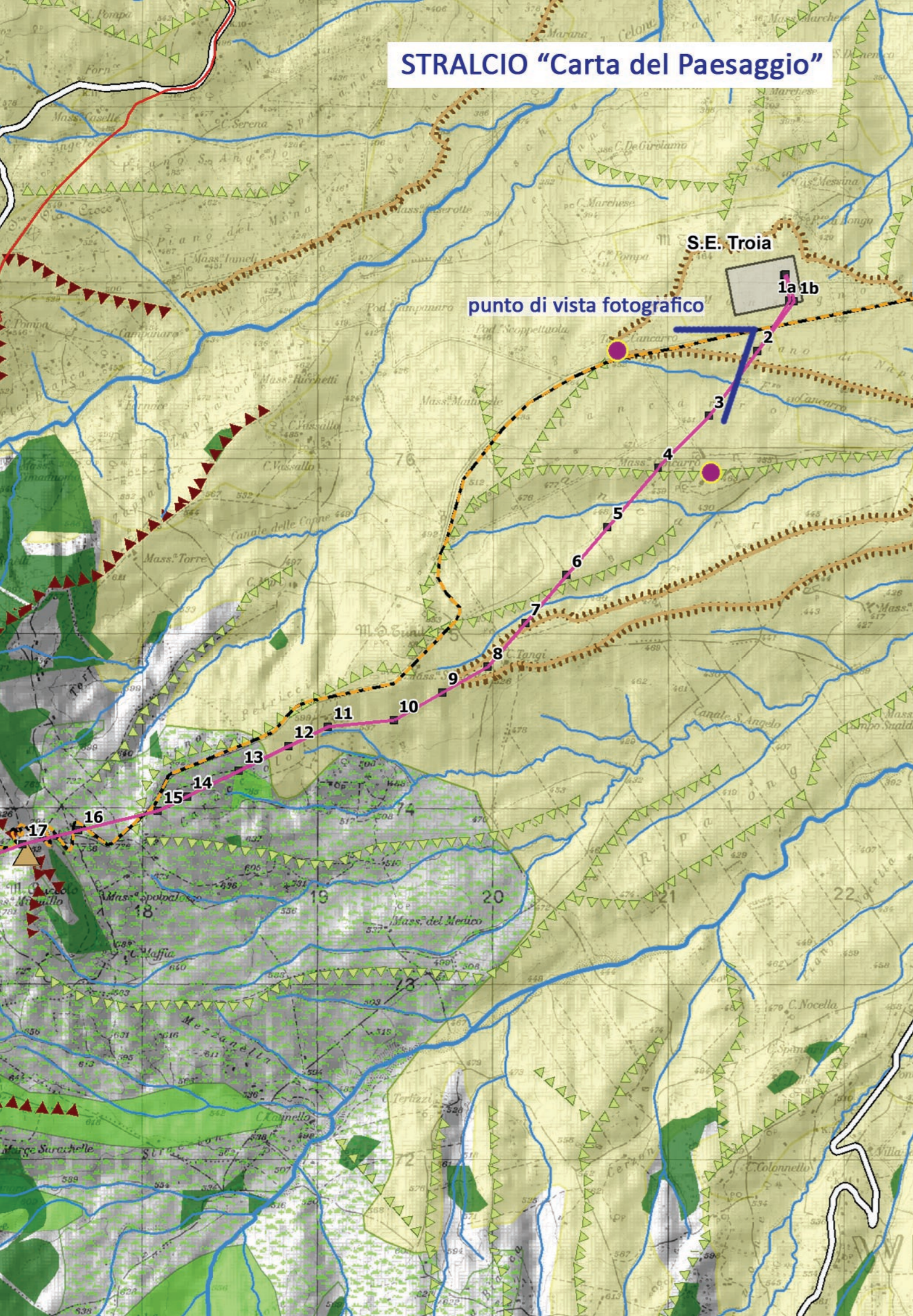
TIPOLOGIA DELL'ELABORATO	CODICE DELL'ELABORATO		
	DEFR10017BASA00257_20		
PROGETTO	<p><u>Raccordi 150 kV "S.E. Troia - Celle San Vito/Faeto"</u></p> <p>STUDIO DI IMPATTO AMBIENTALE</p> <p>Documentazione fotografica</p>		
RICAVATO DALLA DOC. TERNA			
CLASSIFICAZIONE DI SICUREZZA			

NOME DEL FILE	SCALA CAD	FORMATO	SCALA	FOGLIO
DEFR10017BASA00257_20.PDF	-	-	-	-

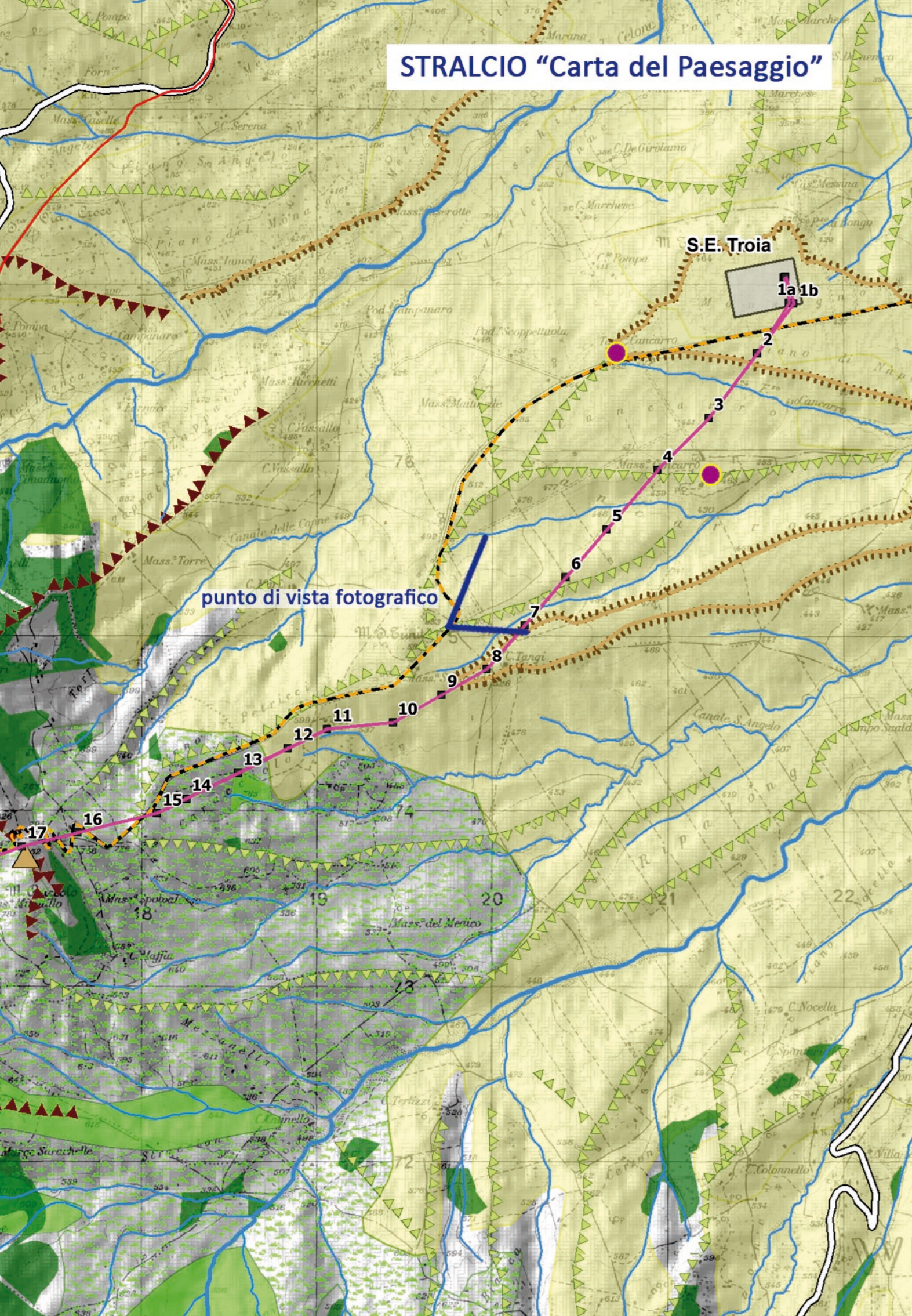
Questo documento contiene informazioni di proprietà Terna Rete Italia S.p.A. e deve essere utilizzato esclusivamente dal destinatario in relazione alle finalità per le quali è stato ricevuto. E' vietata qualsiasi forma di riproduzione o di divulgazione senza l'esplicito consenso di Terna Rete Italia S.p.A.

This document contains information proprietary to Terna Rete Italia S.p.A. and it will have to be used exclusively for the purposes for which it has been furnished. Whichever shape of spreading or reproduction without the written permission of Terna Rete Italia S.p.A. is prohibit.

STRALCIO "Carta del Paesaggio"



STRALCIO "Carta del Paesaggio"



STRALCIO "Carta del Paesaggio"

