COMUNI DI CASTELNUOVO DELLA DAUNIA -
CASALVECCHIO DI PUGLIA
SAN PAOLO DI CIVITATE - TORREMAGGIORE
PROVINCIA DI FOGGIA

NVA Sustainable Engineering

PROGETTO PER LA REALIZZAZIONE DI UN PARCO EOLICO

RICHIESTA DI AUTORIZZAZIONE UNICA
D.Lgs. 387/2003

PROCEDIMENTO UNICO AMBIENTALE (PUA)

VALUTAZIONE DI IMPATTO AMBIENTALE (VIA)

D.Lgs. 152/2006 ss.mm.ii. (Art.27)
"Norme in materia ambientale"

PROGETTO	CAMMARATA
DITTA	NVA S.r.l.

TAV22I

SCALA 1:50.000

Titolo dell'allegato:

PIANO TERRITORIALE DI COORDINAMENTO PROVINCIALE DI CAMPOBASSO

REV	DESCRIZIONE	DATA
0	EMISSIONE	23/10/2023

CARATTERISTICHE GENERALI D'IMPIANTO

GENERATORE
- Altezza mozzo: fino a 175 m
- Diametro rotore: fino a 172 m
- Potenza unitaria: fino a 7.2 MW

IMPIANTO
- Numero generatori: 36
- Potenza complessiva: fino a 259.2 MW

Il proponente:
NVA S.r.l.
Via Lepetit, 8
20045 Lainate (MI)
info@nvarenewables.com
nva.srl@pecimprese.it

Il progettista:
ATS Engineering srl
P.zza Giovanni Paolo II, 8
71017 Torremaggiore (FG)
0882/393197
atseng@pec.it

Il tecnico:
Ing. Eugenio Di Gianvito
atsing@atsing.eu
DI GIANVITO EUGENIO
15.11.2023 09:07:58
GMT+00:00

LEGENDA

	Aerogeneratori Progetto
	Piazzola di montaggio
	Cavidotto MT
	Cavidotto AT
	Strade da realizzare
	AVI (Area Vasta di Indagine)
	Stazione Utenza
	Storage
	SE Terna

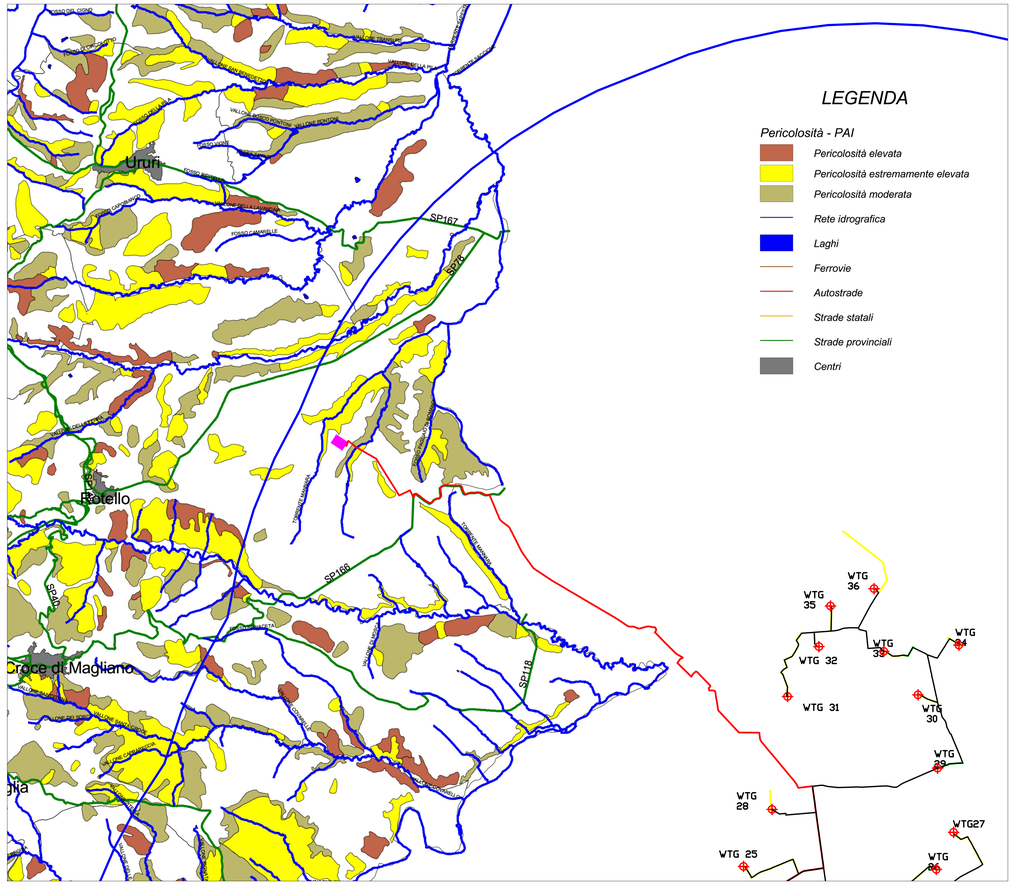

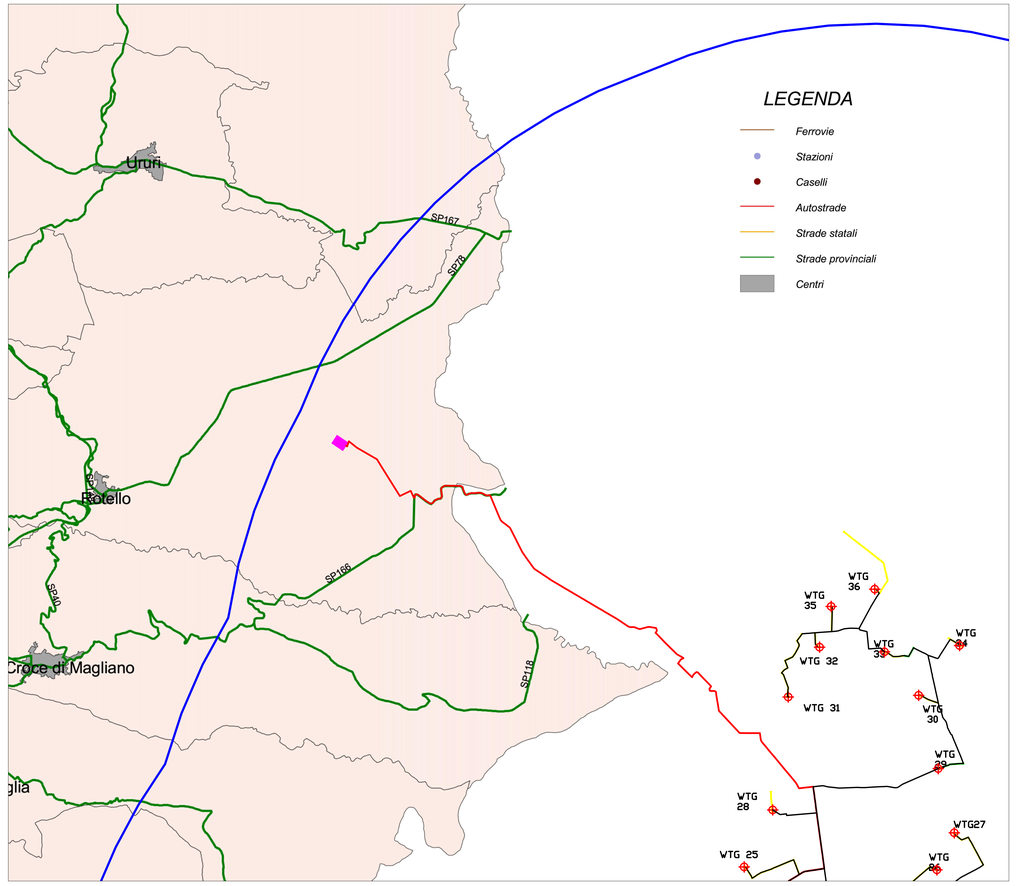

ANALISI DEI RISCHI CON INDICAZIONE DELLE AZIONI CHE TRATTANO LE CONTRAVVENZIONI ESISTENTI INCIDENTALI
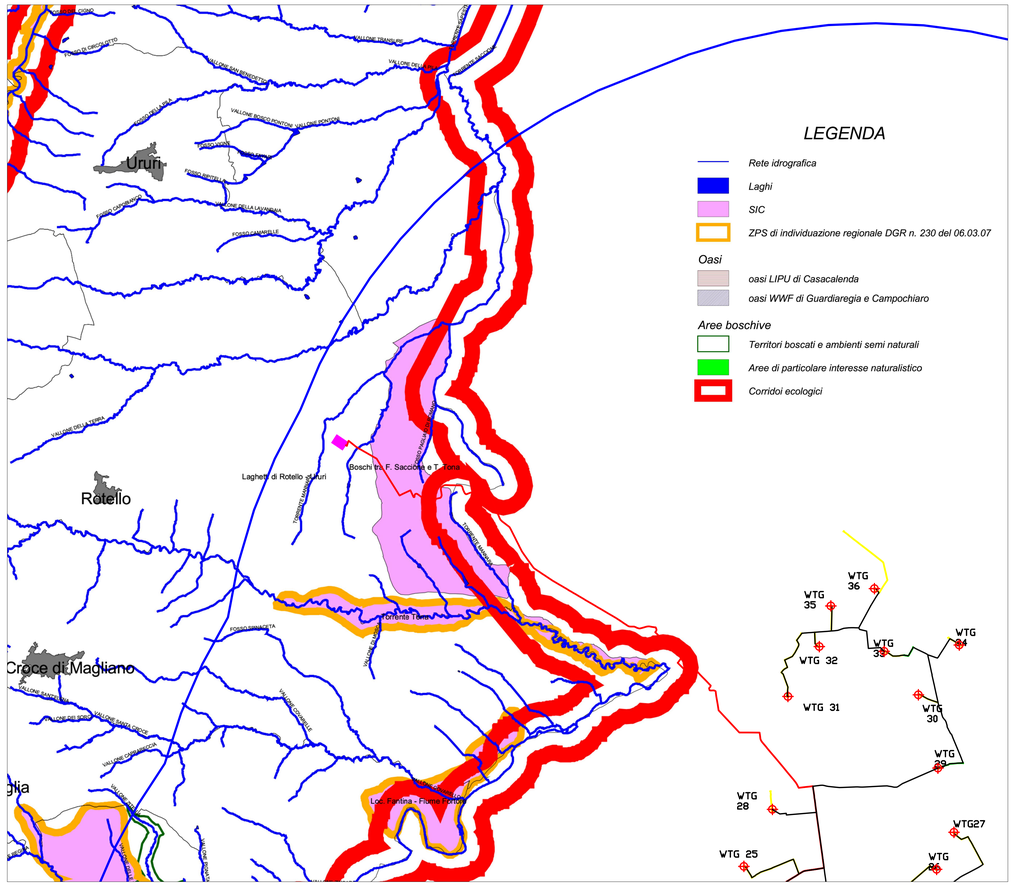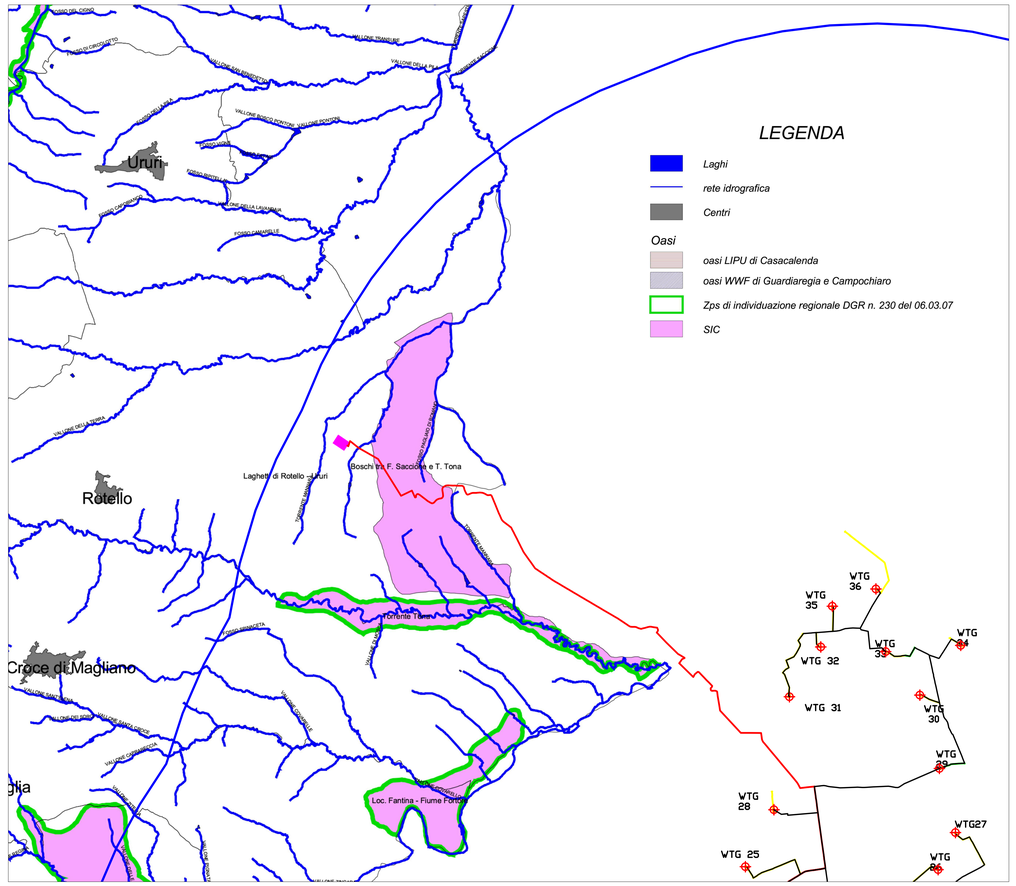
NUMERO WTG	Est	Nord	distanze Acustica grezza	PERCORSO SUPERFICIALE	BP	LEP	CONTRADA DI CASALVECCHIO	CORRIDOI ECOLOGICI, ASSETTI NATURALISTICI, PAESAGGIO	ALTI SUPERFICI ACCIDENTATE	PAI	RETE NATURA 2000	PTA	Area Ne Schiavoni + 6 km (Tratturo)
			Rel. n.14-15 e 17	SI+DS	SI+D1-D5	SI+D1-D5	Rel. n. 12	SI+D5 e Rel. n. 15	Rel. n. 11	SI+D5	SI+D5 e Rel. n. 24	Rel. n. 30	Rel. n.28
				gr-Tlas			gr-NDSn						
1	519118.000	4601957.000											
2	514300.000	4601400.000											
3	515693.100	4601346.4950											
4	514495.000	4600635.000											
5	515232.267	4600282.4883											
6	515261.000	4600340.000											
7	516061.000	4601483.0000											
8	516047.000	4601110.000											
9	513779.000	4601461.0000											
10	514000.000	4601800.000											
11	514921.000	4601866.0000											
12	515790.000	4600498.0000											
13	514796.1700	4600568.9433											
14	513366.000	4600733.0000											
15	512541.8100	4600953.9700											
16	516341.000	4600920.0000											
17	515596.1550	4600469.5100											
18	516242.000	4600944.000											
19	516588.000	4601057.0000											
20	516356.000	4601087.0000											
21	516000.000	4601300.000											
22	515751.000	4601389.0000											
23	514403.000	4601000.3181											
24	515900.000	4601328.0000											
25	515107.000	4601069.0000											
26	513663.9341	4601389.0000											
27	510054.3940	4613383.3132											
28	510886.0000	4614360.0000											
29	510684.0000	4613333.0000											
30	510033.3333	4617554.8333											
31	510023.000	4616987.0000											
32	510000.000	4616400.0000											
33	510445.000	4615800.0000											
34	510175.726	4615173.5876											
35	511513.950	4615679.3928											
36	510219.000	4619475.0000