

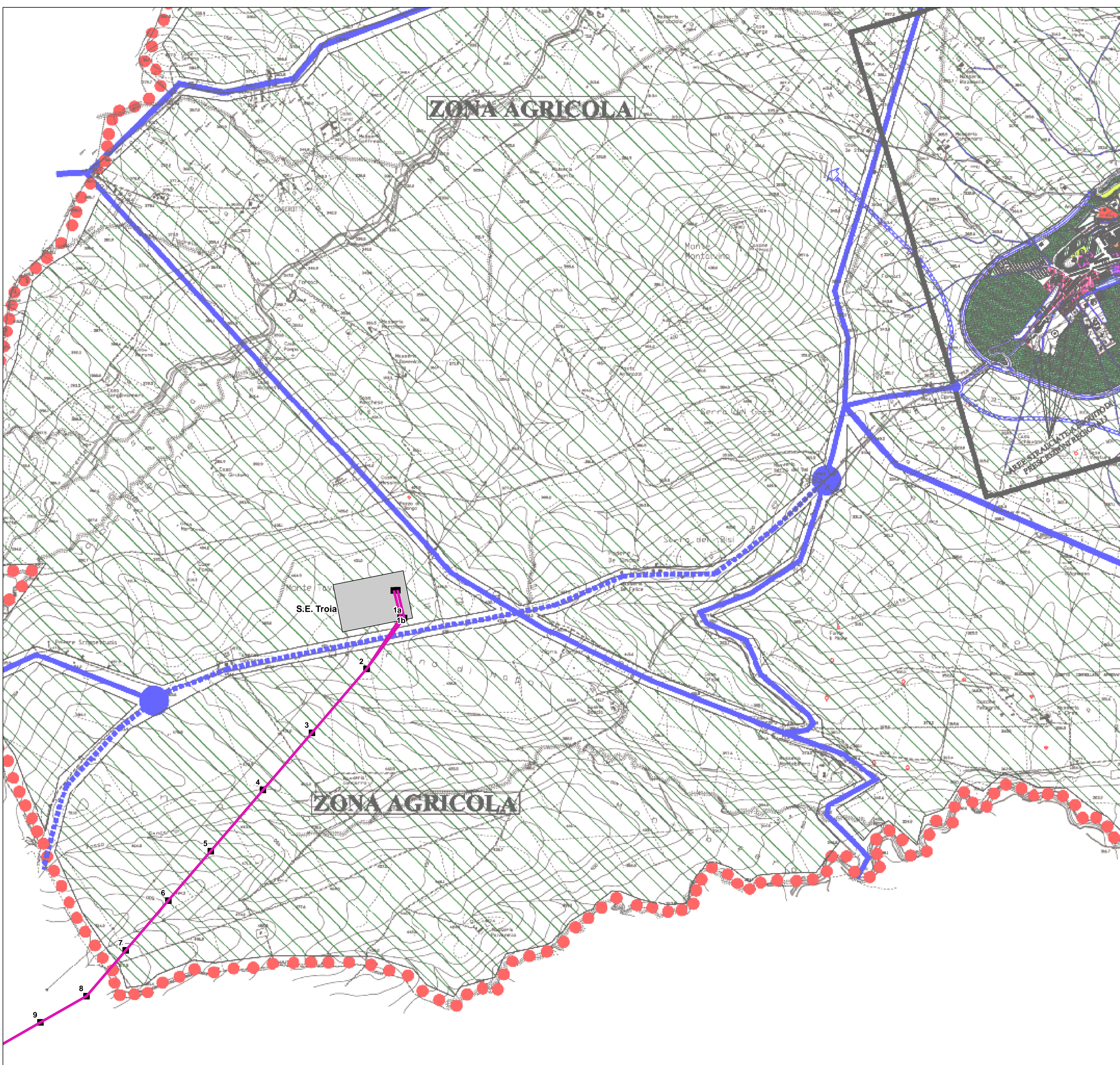





ZONE NORMATIVE P.U.G. ATTRAVERSTATE DAL TRACCIATO

-  Zona per agricoltura sperimentale
-  Superstrada di progetto



Raccordi 150 kV "S.E. Troia - Celle San Vito/Faeto"


-  Tracciato elettrodotta
-  Sostegno
-  Stazioni elettriche



Sistema di riferimento
U.T.M. WGS 1984 Fuso 33



N.	DATA	DESCRIZIONE	ELABORATO	VERIFICATO	APPROVATO
00	20/07/2013	PRIMA EMISSIONE	Arch. F. Zaccara	G. Luzzi ING/CRE-ASA	N. Rivabene ING/CRE-ASA

TIPOLOGIA DELL'ELABORATO	CODICE DELL'ELABORATO	
PLANIMETRIA	DEFR10017BASA00259_09	
PROGETTO	Raccordi 150 kV "S.E. Troia - Celle San Vito/Faeto" RLAZIONE PAESAGGISTICA Stralcio Tav. 4 P.U.G. Comune di Troia "ZONIZZAZIONE DEL TERRITORIO COMUNALE"	
RICAVATO DALLA DOC. TERNA		
CLASSIFICAZIONE DI SICUREZZA		

NOME DEL FILE	SCALA CAD	FORMATO	SCALA	FOGLIO
DEFR10017BASA00259_09.PDF	1 unità = CAD	A1	1:10.000	1/1

Questo documento contiene informazioni di proprietà Terna Rete Italia S.p.A. e deve essere utilizzato esclusivamente dal destinatario in relazione alle finalità per le quali è stato ricevuto. È vietata qualsiasi forma di riproduzione o di divulgazione senza l'esplicito consenso di Terna Rete Italia S.p.A.
This document contains information proprietary to Terna Rete Italia S.p.A. and it will have to be used exclusively for the purposes for which it has been furnished. Whichever shape of spreading or reproduction without the written permission of Terna Rete Italia S.p.A. is prohibit.