







LEGENDA

-  elettrodotto
-  Sostegni
-  siti di età romana
-  Viabilità romana (Alvisi 1970)

REVISIONI					
N.	DATA	DESCRIZIONE	ELABORATO	VERIFICATO	APPROVATO

TIPOLOGIA DELL'ELABORATO	CODIFICA DELL'ELABORATO			
PLANIMETRIA	SRIARI10037-4.B			
PROGETTO	TITOLO			
RICAVATO DAL DOC. TERNA	RACCORDI 150kV SE TROIA - CELLE SAN VITO/FAETO			
CLASSIFICAZIONE DI SICUREZZA	RELAZIONE ARCHEOLOGICA			
	INQUADRAMENTO SITI INDIVIDUATI IN RICOGNIZIONE E VIABILITA' ANTICA SU ORTOFOTO 1:5.000			
NOME DEL FILE	SCALA CAD	FORMATO	SCALA	FOGLIO
	1 unità = CAD		1:5.000	
incarico e coordinamento:		stesura della relazione:		collaboratori:
arch. Fedele ZACCARA		NOSTOI s.r.l. Servizi Culturali		dott.ssa P. IANNUZZIELLO
				
<p><small>Questo documento contiene informazioni di proprietà Terna S.p.A. e deve essere utilizzato esclusivamente dai destinatari in relazione alle finalità per le quali è stato ricevuto. E' vietata qualsiasi forma di riproduzione o di divulgazione senza il permesso scritto di Terna S.p.A.</small></p> <p><small>This document contains information proprietary to Terna S.p.A. and it will have to be used exclusively for the purposes for which it has been furnished. Whichever shape of spreading or reproduction without the written permission of Terna S.p.A. is prohibi.</small></p>				