








LEGENDA

-  elettrodotto
-  Sostegni
-  Rischio medio-alto
-  Viabilità romana (Alvisi 1970)

REVISIONI		N. DATA			DESCRIZIONE		ELABORATO		VERIFICATO		APPROVATO	

TIPOLOGIA DELL'ELABORATO		CODIFICA DELL'ELABORATO			
PLANIMETRIA		SRIARI10037-5.B			
PROGETTO		TITOLO			
RICEVATO DAL DOC. TERNA		RACCORDI 150KV SE TROIA - CELLE SAN VITO/FAETO			
CLASSIFICAZIONE DI SICUREZZA		RELAZIONE ARCHEOLOGICA			
		CARTA DEL RISCHIO ARCHEOLOGICO			
		SU ORTOFOTO 1:5.000			
NOME DEL FILE		SCALA CAD	FORMATO	SCALA	FOGLIO
		1 unità = CAD		1:5.000	
incarico e coordinamento:		stesura della relazione:		collaboratori:	
arch. Fedele ZACCARA		NOSTOI s.r.l. Servizi Culturali		dot.ssa P. IANNUZZIELLO	
					

Questo documento contiene informazioni di proprietà Terna S.p.A. e deve essere utilizzato esclusivamente dal destinatario in relazione alle finalità per le quali è stato ricevuto. È vietata qualsiasi forma di riproduzione o di divulgazione senza l'esplicito consenso di Terna S.p.A.
This document contains information proprietary to Terna S.p.A. and it will have to be used exclusively for the purposes for which it has been furnished. Whichever shape of spreading or reproduction without the written permission of Terna S.p.A. is prohibited.