CONDUTTORI IMPIEGATI

TRATTO		CONDUTTORE	FUNE DI GUARDIA
DA SOSTEGNO	A SOSTEGNO		
1	26	1 ⁄ 31.5mm (585.3mm²) AL-AC	1 ⁄ 11.5mm (80.65 mm²) OPGW
26	18	1 ⁄ 22.8mm (307.7mm²) AL-AC	1 ⁄ 10.5mm (65.8mm²) AC
26	20	1 ⁄ 22.8mm (307.7mm²) AL-AC	1 ⁄ 10.5mm (65.8mm²) AC

NB. Profilo preliminare: sono possibili, in sede di progetto esecutivo variazioni di posizione e di altezza dei sostegni.

REVISIONI					
00	15/04/2013	Prima Emissione	F. Boni SA.EL	S. Barnaba ING - PRI RM	R. De Zan ING - PRI RM
N.	DATA	DESCRIZIONE	ELABORATO	VERIFICATO	APPROVATO

TIPOLOGIA DELL'ELABORATO	CODIFICA DELL'ELABORATO
PROFILO	DEER12001BER00561
PROGETTO	TITOLO
WBS: TE-ER-12-001	Raccordo aereo a 150 kV in doppia terna della linea "Canino - Arlena" alla S.E. Tuscania APPENDICE B Profilo altimetrico
RICAVATO DAL DOC. TERNA	
CLASSIFICAZIONE DI SICUREZZA	

NOME DEL FILE	SCALA CAD	FORMATO	SCALA	FOGLIO
DEER12001BER00561_00.dwg	1 unità =	584x3600mm	L 1/2000 H 1/ 500	2 / 2

Questo documento contiene informazioni di proprietà Terna Rete Italia S.p.A. e deve essere utilizzato esclusivamente dal destinatario in relazione alle finalità per le quali è stato ricevuto. E' vietata qualsiasi forma di riproduzione o di divulgazione senza l'esplicito consenso di Terna Rete Italia S.p.A.

This document contains information proprietary to Terna Rete Italia S.p.A. and it will have to be used exclusively for the purposes for which it has been furnished. Whichever shape of spreading or reproduction without the written permission of Terna Rete Italia S.p.A. is prohibit.

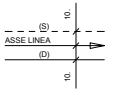
10.
(S)
ASSE LINEA
(D)
10.

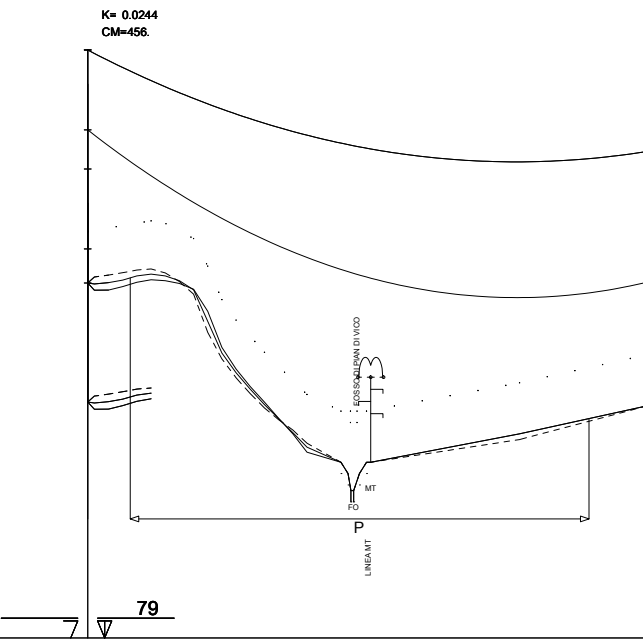
K= 0.0244
CM=456.
FOSSO DI PIAN DI VICO
MT
FO
P
LINEA MT
79

FONDAMENTALE (m)	
PICCHETTI DI RILIEVO, PUNTI BATTUTI E PROGRESSIVE TERRENO (m)	4080.00 4085.30 4090.00 4100.00 4110.00 4120.00 4130.00 4140.00 4150.00 4160.00 4170.00 4180.00 4190.00 4200.00 4210.00 4220.00 4230.00 4240.00 4264.00 4273.00 4277.00 4282.00 4286.00 4300.00
QUOTE TERRENO (m)	
DISTANZE PARZIALI TRA PICCHETTI DI RILIEVO (m)	
NUMERO/TIPO SOSTEGNI/ALTEZZA/GRUPPO MENSOLE	13 PD 27 (41.2)
CAMPATA (DISLIVELLO) PARAMETRO CONDUTTORE IN MF (m)	607.7 (-13.72) 1550
PROGRESSIVA E QUOTA SOSTEGNI (m)	4085.30 141.62
ARMAMENTO CONDUTTORE(FUNE DI GUARDIA)	S (S)
NATURA TERRENO E TIPO COLTURA	
COMUNE(PROVINCIA)	

ANDAMENTO PLANIMETRICO



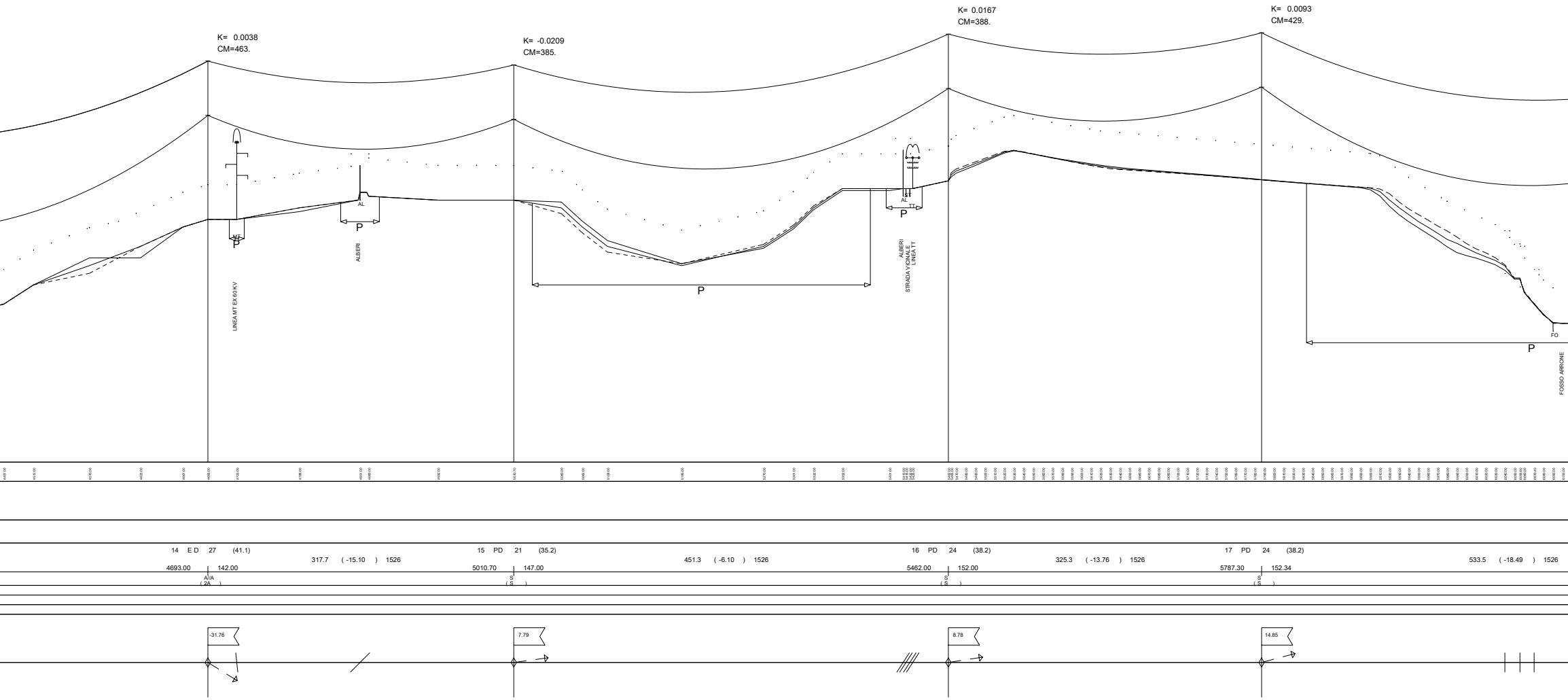
K= 0.0038
CM=463.
K= -0.0209
CM=385.
K= 0.0167
CM=388.
K= 0.0093
CM=429.
P
P
P
P
P
AL
AL
FO
LINEA MT EX 60 KV
ALBERI
ALBERI
STRADA VICINALE
LINEA TT
FOSSO ARRONE
14 E D 27 (41.1)
4693.00 142.00
A/A
(2A)
317.7 (-15.10) 1526
15 PD 21 (35.2)
5010.70 147.00
S
(S)
451.3 (-6.10) 1526
16 PD 24 (38.2)
5462.00 152.00
S
(S)
325.3 (-13.76) 1526
17 PD 24 (38.2)
5787.30 152.34
S
(S)
533.5 (-18.49) 1526
-31.76
7.79
8.78
14.85

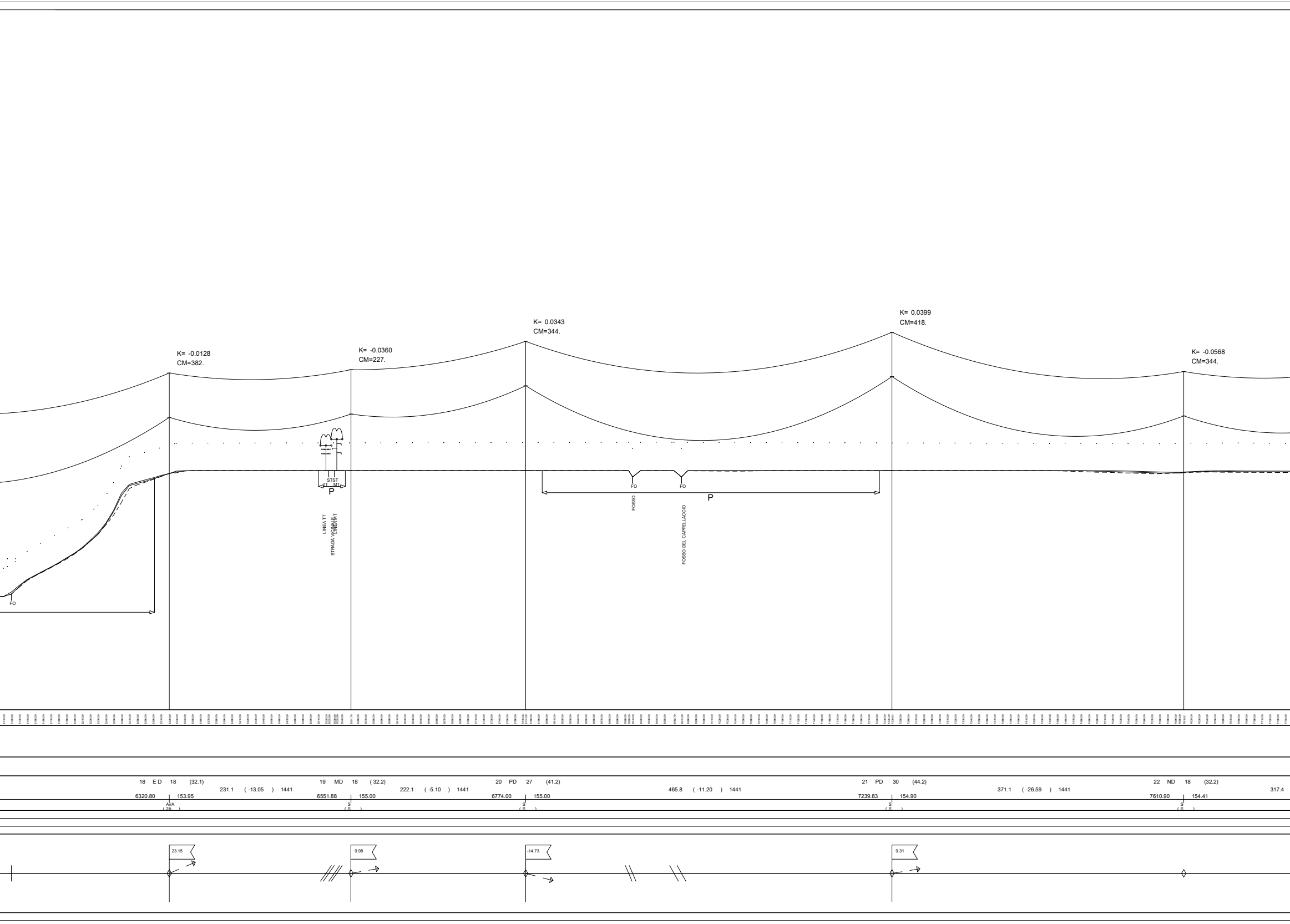
K= -0.0128
CM=382.
K= -0.0360
CM=227.
K= 0.0343
CM=344.
K= 0.0399
CM=418.
K= -0.0568
CM=344.
FO
ST
ST
TT
MT
P
LINEA TT
STRADA VICINALE
LINEA MT
FO
FO
P
FOSSO
FOSSO DEL CAPPELLACCIO
18 E D 18 (32.1)
231.1 (-13.05) 1441
6320.80
153.95
A//A
(2A)
19 MD 18 (32.2)
222.1 (-5.10) 1441
6551.88
155.00
S
(S)
20 PD 27 (41.2)
6774.00
155.00
S
(S)
465.8 (-11.20) 1441
21 PD 30 (44.2)
7239.83
154.90
S
(S)
371.1 (-26.59) 1441
22 ND 18 (32.2)
7610.90
154.41
S
(S)
317.4
23.15
9.98
-14.73
9.31

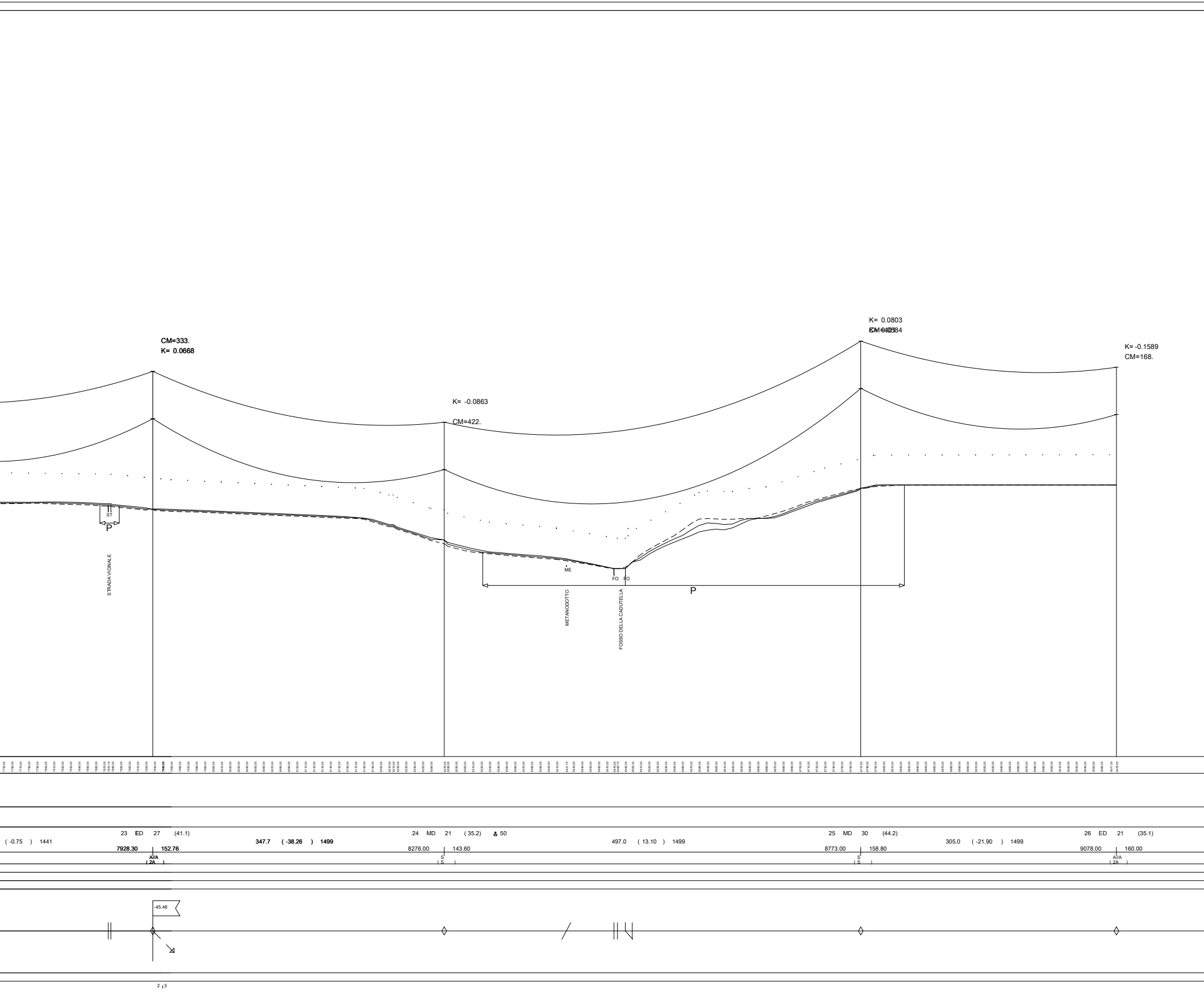
CM=333.
K= 0.0668
K= -0.0863
CM=422.
K= 0.0803
CM=405.
K= 0.0584
K= -0.1589
CM=168.
ST
P
STRADA VICINALE
ME
FO
FO
P
METANODOTTO
FOSSO DELLA CADUTELLA
(-0.75) 1441
23 ED 27 (41.1)
7928.30
152.76
A//A
(2A)
347.7 (-38.26) 1499
24 MD 21 (35.2) 50
8276.00
143.60
S
(S)
497.0 (13.10) 1499
25 MD 30 (44.2)
8773.00
158.80
S
(S)
305.0 (-21.90) 1499
26 ED 21 (35.1)
9078.00
160.00
A//A
(2A)
-45.46
2 3

RACCORDO S.E.TUSCANIA - C.P.ARLENA

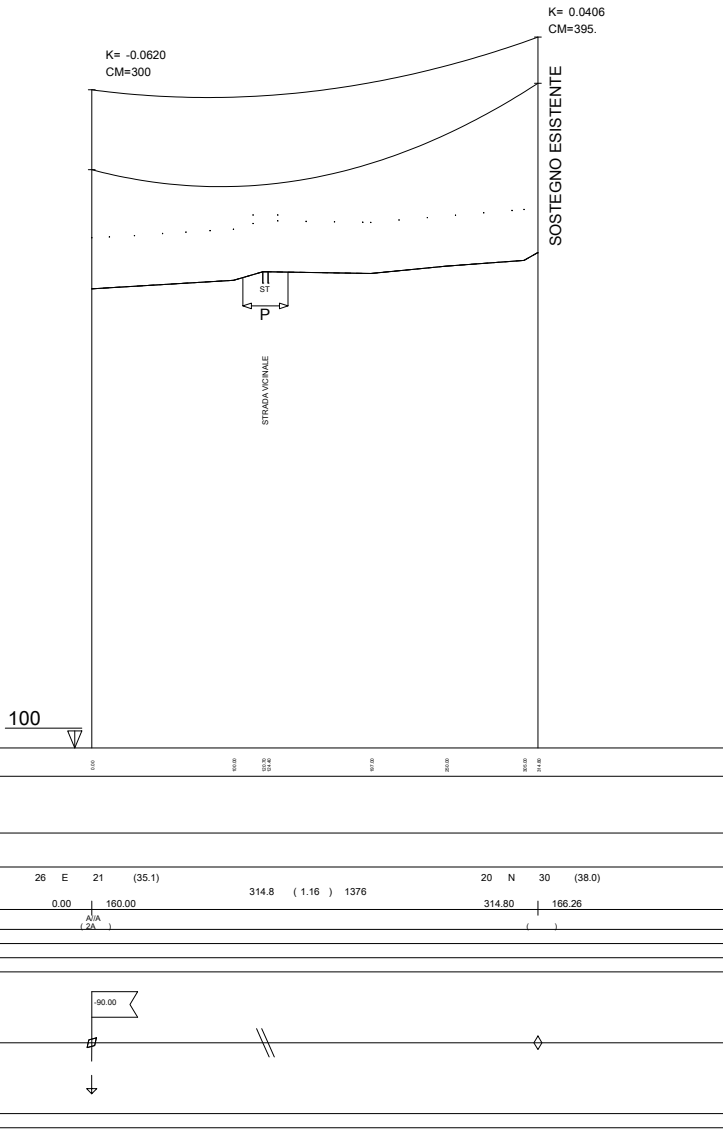
K= 0.0406
CM=395.
K= -0.0620
CM=300
SOSTEGNO ESISTENTE
ST
P
STRADA VICINALE
100
0.00
100.00
120.70
124.40
187.00
250.00
305.00
314.80
26 E 21 (35.1)
314.8 (1.16) 1376
20 N 30 (38.0)
0.00
160.00
A/A
(2A)
314.80
166.26
( )
-90.00

RACCORDO S.E.TUSCANIA - C.P.CANINO

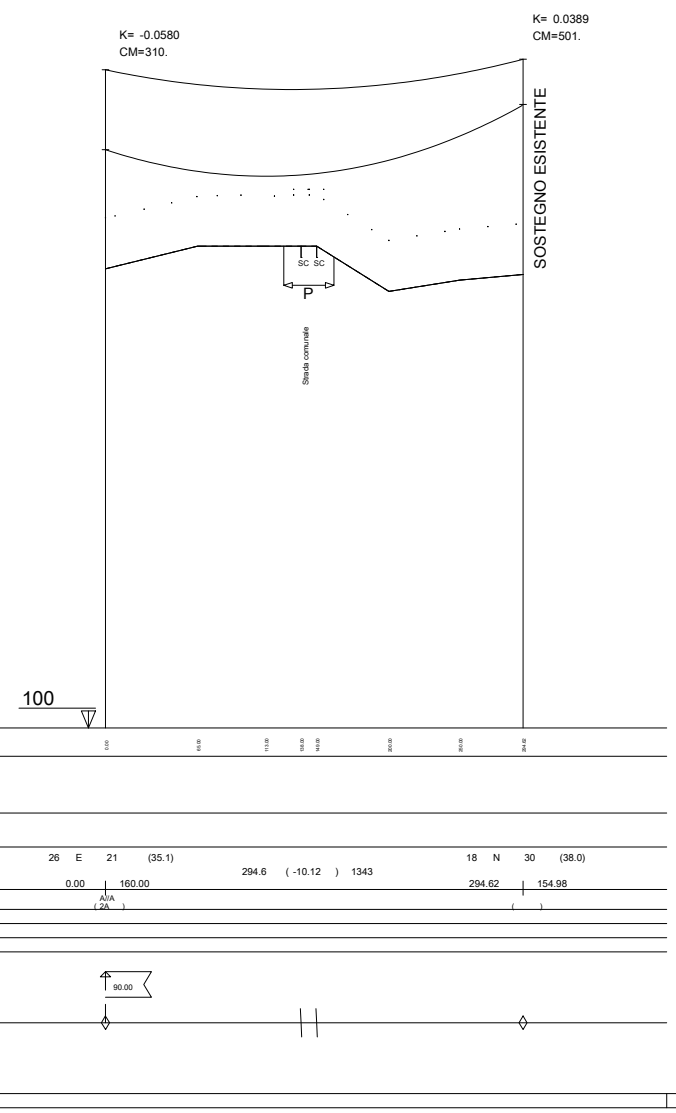
K= 0.0389
CM=501.
K= -0.0580
CM=310.
SOSTEGNO ESISTENTE
SC SC
P
Strada comunale
100
0.00
65.00
113.00
136.00
149.00
200.00
250.00
294.62
26 E 21 (35.1)
294.6 (-10.12) 1343
18 N 30 (38.0)
0.00
160.00
A/A
(2A)
294.62
154.98
( )
90.00