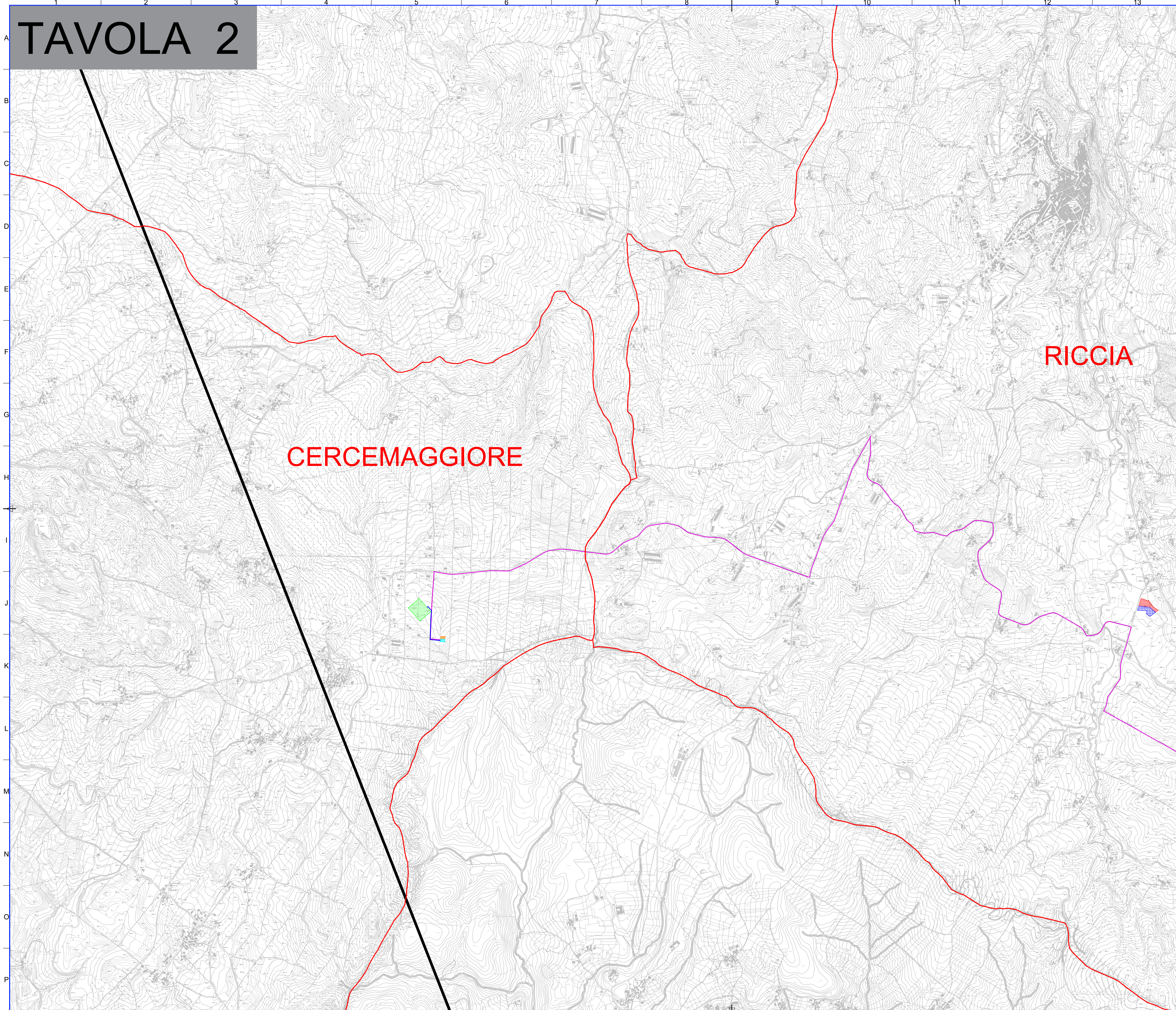
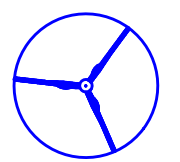




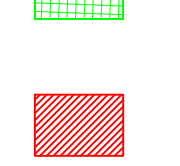




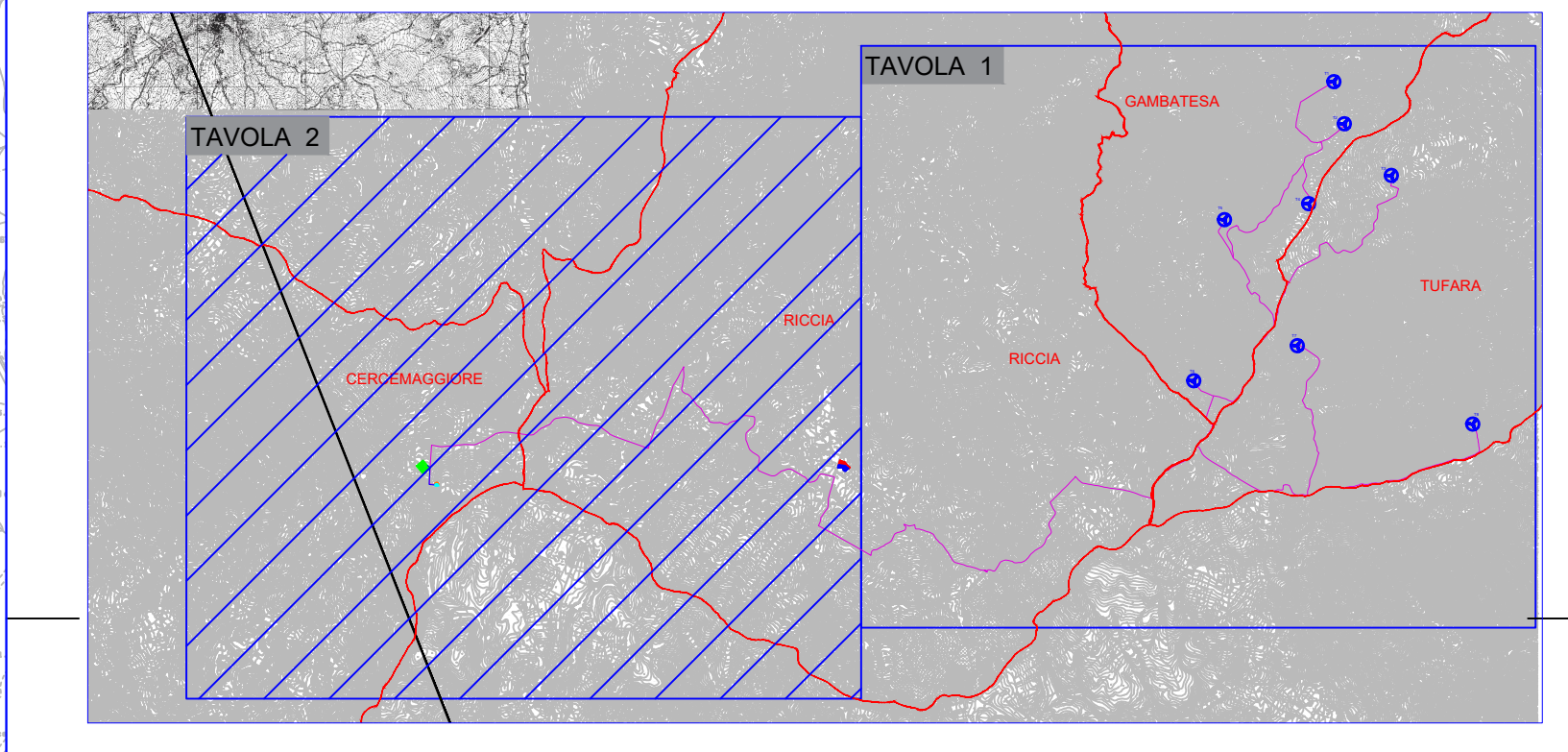
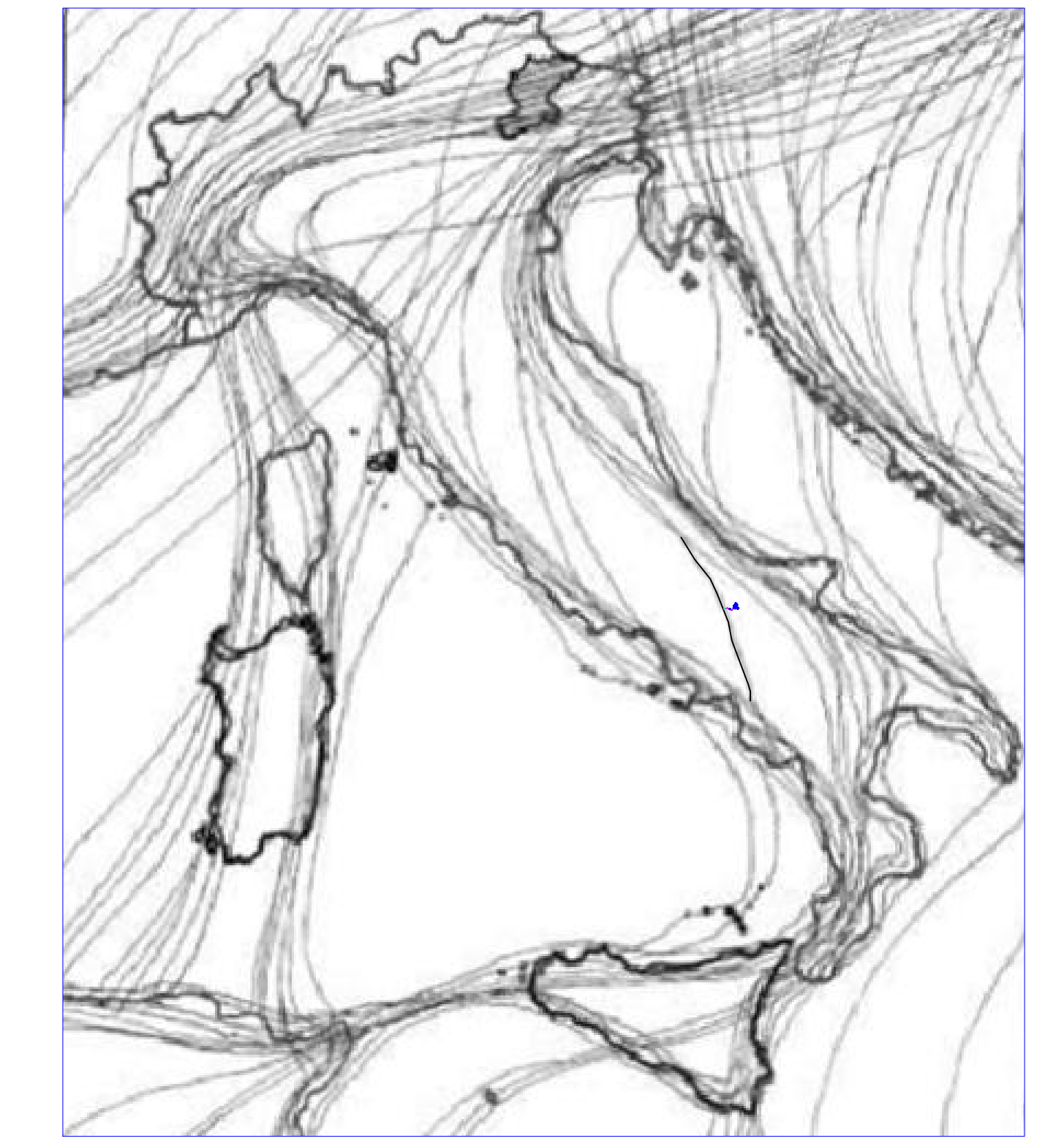


# TAVOLA 2



- LEGENDA:**
-  AEROGENERATORI DI PROGETTO
  -  CAVIDOTTO AT 36 kV PER IL COLLEGAMENTO DEI VARI AEROGENERATORI
  -  CAVIDOTTO AT 36 kV  
Cabina 36 kV di utenza - SE RTN 150/36 kV
  -  CABINA 36 kV DI UTENZA "PARCO EOLICO RICCIA"
  -  AMPLIAMENTO CABINA 36 kV DI UTENZA "PARCO EOLICO RICCIA"
  -  NUOVA SE RTN 150/36 kV RICCIA
  -  AREA CANTIERE
  -  AREA STOCCAGGIO MATERIALI
  -  CONFINE COMUNALE
  -  ROTTE MIGRATORIE



Regione M&C	Provincia C&C	Comune di Tufara	Comune di Cerce Maggiore	Comune di Riccia	Comune di Gambatesa
<b>Comitente:</b> 		RWE RENEWABLES ITALIA S.R.L. Via Andrea Doria, 41/43 - 00100 Roma P.IVA/C.F. 06400370688 PEC: <a href="mailto:www.rweitaliasrl@legalmail.it">www.rweitaliasrl@legalmail.it</a>			
<b>TITOLO del Progetto:</b> REALIZZAZIONE DI UN IMPIANTO PER LA PRODUZIONE DI ENERGIA ELETTRICA DA FONTE EOLICA NEI COMUNI DI GAMBATESA (CB), TUFARA (CB), RICCIA (CB) E CERCEMAGGIORE (CB).					
<b>Documento:</b> PROGETTO DEFINITIVO OPERE CIVILI			<b>N° Documento:</b> PEPI D EA 14.b		
ID PROGETTO:	PEPI	DISCIPLINA:	PD	TIPOLOGIA:	D
Elaborato:	Carta delle rotte migratorie				
Foglio:	1 di 1	Scala:	1:10.000	Nome file:	PEPI_EA_14_b_Carta delle rotte migratorie.pdf
<b>Progettazione:</b> 		<b>Progettista:</b> 			
ENERGY & ENGINEERING S.R.L. Via XII Luglio 139 03044 - Bassano del Grappa (VI) P.IVA/C.F. 02080000947 Tel. Fax: 022181480 pec: <a href="mailto:energyengineering@legalmail.it">energyengineering@legalmail.it</a>		Ing. Davide G. Trivelli			
Rev.	Data	Revisione	Descrizione	Revisione	Approvato
0	02/07/2023	PRIMA EMISSIONE			