

- LEGENDA**
- Impianto Eolico - Località Mesoraca**
- Aerogeneratori
 - Diametro rotore (170 m)
 - Cavidotto AT
 - Cavidotto AT Cabina Utente - SE Tema
 - Cabina Utente
 - SE Tema
 - AVIC (11 km)
 - Punti di Scatto
 - Important Birds Areas
- Alberi monumentali MASAF aggiornati al 18/09/2023 (D.M. 490928 del 18/09/2023)**
- Alberi monumentali
- Arece Protette**
- Oasi e riserve
 - Parchi nazionali
- Rete Natura 2000**
- SIC
 - ZPS
- Vincoli paesaggistici**
- Beni ex-lege**
- Corsi d'acqua
 - Territori alpini e appenninici
 - Territori contemini ai laghi
 - Territori costieri
- Territori coperti da boschi e foreste**
- Boschi di conifere
 - Boschi di latifoglie
 - Boschi misti
- Ulteriori contesti - beni identitari**
- Architetture militari
 - Centri storici
 - Monumenti bizantini
 - Vincoli monumentali e architettonici (Vincoli architettonici)
- Vincoli archeologici**
- Vincoli archeologici areali

- MIBACT**
- Beni culturali immobili puntuali
- Archeologici di interesse culturale non verificato
 - Archeologici di non interesse culturale
 - Archeologici con verifica di interesse culturale in corso
 - Archeologici di interesse culturale dichiarato
 - Archeologici in area di interesse culturale dichiarato
 - Architettonici di interesse culturale non verificato
 - Architettonici di non interesse culturale
 - Architettonici con verifica di interesse culturale in corso
 - Architettonici di interesse culturale dichiarato
 - Architettonici in area di interesse culturale dichiarato
 - Parchi e giardini di interesse culturale non verificato
 - Parchi e giardini di non interesse culturale
 - Parchi e giardini con verifica di interesse culturale in corso
 - Parchi e giardini di interesse culturale dichiarato
 - Parchi e giardini in area di interesse culturale dichiarato

Representazione in coordinate cartesiane nel sistema di riferimento WGS84 - UTM zona 33N

scala 1:40000

ENGIE MESORACA S.r.l.

REALIZZAZIONE DI UN IMPIANTO EOLICO DELLA POTENZA DI 37,2 MWp RICADENTE NEI TERRITORI DI MARCEDUSA (CZ) E MESORACA (KR) E DELLE RELATIVE OPERE DI CONNESSIONE

BFP Tecnico
Ing. Danilo POMPONIO

ARATO Responsabile commessa
Ing. Giada Stella M. BOLIGNANO

Collaborazioni
Ing. Pierluigi MIGLIORICO
Ing. Giulia CARELLA
Ing. Tommaso MANCINI
Ing. Giuseppe Federico ZINGARELLI
Ing. Dioniso STAFFELLI
ARATO S.r.l.

Responsabile commessa
Ing. Danilo POMPONIO

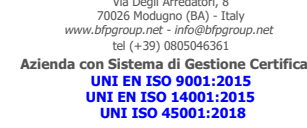
Responsabile commessa
Ing. Giada Stella M. BOLIGNANO

ELABORATO	TITOLO	COMMESSA	TIPOLOGIA
I25	Fotoinserimenti nel raggio di 50 volte l'altezza WTG	23008	D
REVISIONE		CODICE ELABORATO	
		DW23008D-125	
		SOSTITUISCE	SOSTITUITO DA
FOGLIO		NOME FILE	SCALA
1/2		DW23008D-125.pdf	1:40000
REV	DATA	ELABORATO	CONTROLLATO
01	10/09/2023	Emissione	MODIFICA
02			
03			
04			
05			

REALIZZAZIONE DI UN IMPIANTO EOLICO DELLA POTENZA DI 37,2 MWp RICADENTE NEI TERRITORI DI MARCEDUSA (CZ) E MESORACA (KR) E DELLE RELATIVE OPERE DI CONNESSIONE



Tecnico
Ing. Danilo POMPONIO



Collaborazioni
ing. Milena MIGLIORICO
ing. Giulia CARELLA
ing. Tommaso MANCINI
ing. Giuseppe Federico ZINGARELLI
ing. Dionisio STAFFIERI
ARATO S.r.l.

Responsabile commessa
ing. Danilo POMPONIO

Responsabile commessa
ing. Giada Stella M. BOLLIGNANO

ELABORATO	TITOLO	COMMESSA	TIPOLOGIA
I25	Fotoinsediamenti nel raggio di 50 volte l'altezza WTG	23008	D
REVISIONE		CODICE ELABORATO	
00		DW23008D-I25	
FOGLIO		SOSTITUISCE	SOSTITUITO DA
2/2		NOME FILE	SCALA
		DW23008D-I25.pdf	
REV	DATA	MODIFICA	REDAATTO
00	16/09/2023	Emissione	DP/Elia
01			
02			
03			
04			
05			

Scatto fotografico P01: ante-operam



Scatto fotografico P01: post-operam



Scatto fotografico P02: ante-operam



Scatto fotografico P02: post-operam



Scatto fotografico P03: ante-operam




Scatto fotografico P03: post-operam



Scatto fotografico P04: ante-operam



Scatto fotografico P04: post-operam



Scatto fotografico P05: ante-operam




Scatto fotografico P05: post-operam



Scatto fotografico P06: ante-operam



Scatto fotografico P06: post-operam



LEGENDA

- Impianto Eolico - Località Mesoraca**
- Acrogeneratori
 - Diámetro rotore (170 m)
 - Cavidotto AT
 - Cavidotto AT Cabina Ucente - SE Terna
 - Cabina Ucente
 - SE Terna
 - AVIC (11 km)
 - Punti di Scatto
 - Important Birds Areas
- Alberi monumentali MASAF aggiornati al 18/09/2023 (D.M. 490928 del 18/09/2023)**
- Alberi monumentali
- Area Protette**
- Oasi e riserve
 - Parchi nazionali
- Rete Natura 2000**
- SIC
 - ZPS
- Vincoli paesaggistici**
- Beni ex-lege**
- Corsi d'acqua
 - Territori alpini e appenninici
 - Territori contesi ai laghi
 - Territori costieri
- Territori coperti da boschi e foreste**
- Boschi di conifere
 - Boschi di latifoglio
 - Boschi misti
- Ulteriori contesti - beni identitari**
- Architetture militari
 - Centri storici
 - Monumenti bizantini
 - Vincoli monumentali e architettonici (Vincoli architettonici)
- Vincoli archeologici**
- Vincoli archeologici areali
- MIBACT**
- Beni culturali immateriali puntuali
 - Archeologici di interesse culturale non verificato
 - Archeologici di non interesse culturale
 - Archeologici con verifica di interesse culturale in corso
 - Archeologici di interesse culturale dichiarato
 - Archeologici in area di interesse culturale dichiarato
 - Archeologici di interesse culturale non verificato
 - Archeologici di non interesse culturale
 - Archeologici con verifica di interesse culturale in corso
 - Archeologici di interesse culturale dichiarato
 - Archeologici in area di interesse culturale dichiarato
 - Parchi e giardini di interesse culturale non verificato
 - Parchi e giardini di non interesse culturale
 - Parchi e giardini con verifica di interesse culturale in corso
 - Parchi e giardini di interesse culturale dichiarato
 - Parchi e giardini in area di interesse culturale dichiarato