

- biogas ●
- biometano ●
- eolico ●
- fotovoltaico ●
- efficienza energetica ●
- waste to chemical ●

Piano di monitoraggio delle componenti ambientali

Studio di impatto Ambientale

Impianto eolico di "SERRAS"

Comuni di Sardara, Villanovaforru, Sanluri, Lunamatrona (SU)

Località "Serras"



N. REV.	DESCRIZIONE	ELABORATO	CONTROLLATO	APPROVATO	
1	Integr. istanza VIA per rev. layout progetto	I.A.T.	Asja Serra s.r.l.	GF IAT S.r.l.	IT/EOL/E-SERRA/PDF/A/RS/073-b 06/03/2023
0	Emissione	I.A.T.	Asja Serra s.r.l.	G.F. – IAT s.r.l.	Via Ivrea, 70 (To) Italia T +39 011.9579211 F +39 011.9579241 info@asja.energy

COMMITTENTE 	OGGETTO IMPIANTO EOLICO "SERRAS" STUDIO DI IMPATTO AMBIENTALE	COD. ELABORATO IT/EOL/E-SERRA/PDF/A/RS/073-b
 CONSULENZA E PROGETTI www.iatprogetti.it	TITOLO STUDIO DI IMPATTO AMBIENTALE – PIANO DI MONITORAGGIO DELLE COMPONENTI AMBIENTALI	PAGINA 2 di 49

PROGETTAZIONE:

I.A.T. Consulenza e progetti S.r.l.

Ing. Giuseppe Frongia (Direttore tecnico)

Gruppo di progettazione:

Ing. Giuseppe Frongia (Coordinatore e responsabile)

Ing. Marianna Barbarino

Ing. Enrica Batzella

Pian. Terr. Andrea Cappai

Ing. Paolo Desogus

Pian. Terr. Veronica Fais

Ing. Gianluca Melis

Ing. Andrea Onnis

Pian. Terr. Eleonora Re

Ing. Elisa Roych

Collaborazioni specialistiche:

Verifiche strutturali: Ing. Gianfranco Corda

Aspetti geologici e geotecnici: Dott. Geol. Maria Francesca Lobina e Dott. Geol. Mauro Pompei

Aspetti faunistici: Dott. Nat. Maurizio Medda

Caratterizzazione pedologica: Agr. Dott. Nat. Nicola Manis

Acustica: Ing. Antonio Dedoni



Aspetti floristico-vegetazionali: Agr. Dott. Nat. Fabio Schirru

Aspetti archeologici: Dott. Matteo Tatti – Dott.ssa Alice Nozza

COMMITTENTE 	OGGETTO IMPIANTO EOLICO "SERRAS" STUDIO DI IMPATTO AMBIENTALE	COD. ELABORATO IT/EOL/E-SERRA/PDF/A/RS/073-b
 CONSULENZA E PROGETTI www.iatprogetti.it	TITOLO STUDIO DI IMPATTO AMBIENTALE – PIANO DI MONITORAGGIO DELLE COMPONENTI AMBIENTALI	PAGINA 3 di 49

INDICE

1	FINALITÀ	5
2	PRINCIPALI RIFERIMENTI NORMATIVI	8
3	MODALITÀ	9
3.1	Interventi in progetto	9
3.2	Individuazione degli impatti ambientali significativi	10
3.3	Tipologie di controlli e monitoraggi	10
4	DESCRIZIONE DELLE AZIONI DI MONITORAGGIO SULLE COMPONENTI E/O FATTORI AMBIENTALI	12
4.1	Terre e rocce da scavo	12
4.1.1	<i>Obiettivi</i>	12
4.1.2	<i>Modalità di rilevamento</i>	12
4.1.2.1	<i> Criteri di campionamento</i>	12
4.1.2.2	<i> Caratteristiche dei campioni</i>	14
4.1.2.3	<i> Parametri da determinare</i>	14
4.1.2.4	<i> Metodi di prova e verifica di idoneità dei materiali</i>	15
4.1.3	<i>Azioni correttive</i>	17
4.2	Componente vegetazione e flora e ripristini ambientali	17
4.2.1	<i>Obiettivi</i>	17
4.2.2	<i>Ubicazione delle stazioni di monitoraggio</i>	18
4.2.3	<i>Modalità di rilevamento e periodicità</i>	20
4.2.3.1	<i> Fase antecedente all'apertura del cantiere</i>	20
4.2.3.2	<i> Fase cantiere</i>	20
4.2.3.3	<i> Fase di esercizio</i>	22
4.2.4	<i>Azioni correttive e/o di ordinaria manutenzione del verde</i>	23
4.2.5	<i>Responsabile delle attività</i>	27
4.3	Componente clima acustico	27
4.3.1	<i>Obiettivi</i>	27
4.3.2	<i>Monitoraggio ante operam</i>	27
4.3.3	<i>Monitoraggio in operam</i>	28
4.3.4	<i>Monitoraggio post-operam</i>	29
4.3.4.1	<i> Criteri generali</i>	29
4.3.4.2	<i> Ricettori e ubicazione delle stazioni di monitoraggio</i>	32
4.3.5	<i>Modalità di rilevamento e periodicità</i>	34
4.3.6	<i>Strumentazione utilizzata</i>	36
4.3.7	<i>Azioni correttive</i>	36
4.3.8	<i>Responsabile delle attività</i>	37

COMMITTENTE 	OGGETTO IMPIANTO EOLICO "SERRAS" STUDIO DI IMPATTO AMBIENTALE	COD. ELABORATO IT/EOL/E-SERRA/PDF/A/RS/073-b
 CONSULENZA E PROGETTI www.iatprogetti.it	TITOLO STUDIO DI IMPATTO AMBIENTALE – PIANO DI MONITORAGGIO DELLE COMPONENTI AMBIENTALI	PAGINA 4 di 49

4.4	Componente avifauna e mammiferi volanti.....	37
4.4.1	<i>Monitoraggio ante operam</i>	37
4.4.1.1	Obiettivi.....	37
4.4.1.2	Modalità di rilevamento.....	38
4.4.1.2.1	Verifica presenza/assenza di siti riproduttivi di rapaci diurni	38
4.4.1.2.2	Verifica presenza/assenza di avifauna lungo transetti lineari.....	38
4.4.1.2.3	Verifica presenza/assenza rapaci diurni	39
4.4.1.2.4	Verifica presenza/assenza uccelli notturni.....	39
4.4.1.2.5	Verifica presenza/assenza uccelli passeriformi nidificanti	40
4.4.1.2.6	Verifica presenza/assenza uccelli migratori e stanziali in volo	40
4.4.1.2.7	Verifica presenza/assenza chiroterri.....	41
4.4.2	<i>Monitoraggio post operam.....</i>	43
4.4.2.1	Obiettivi.....	43
4.4.2.2	Modalità di rilevamento.....	43
4.4.3	<i>Azioni correttive.....</i>	45
4.4.4	<i>Responsabile delle attività.....</i>	45
4.5	Patrimonio culturale e paesaggio	45
4.5.1	<i>Premessa.....</i>	45
4.5.2	<i>Monitoraggio ante operam</i>	46
4.5.3	<i>Monitoraggio in corso d'opera</i>	46
4.5.4	<i>Monitoraggio post-operam</i>	47
4.5.5	<i>Azioni preventive e/o correttive</i>	47
4.5.6	<i>Responsabile delle attività.....</i>	47
5	RESTITUZIONE DEI DATI.....	48

COMMITTENTE 	OGGETTO IMPIANTO EOLICO "SERRAS" STUDIO DI IMPATTO AMBIENTALE	COD. ELABORATO IT/EOL/E-SERRA/PDF/A/RS/073-b
 CONSULENZA E PROGETTI www.iatprogetti.it	TITOLO STUDIO DI IMPATTO AMBIENTALE – PIANO DI MONITORAGGIO DELLE COMPONENTI AMBIENTALI	PAGINA 5 di 49

1 FINALITÀ

La Società Asja Serra s.r.l., con sede legale a Torino in Corso Vittorio Emanuele II n. 6, intende realizzare un impianto per la produzione di energia elettrica da fonte rinnovabile eolica denominato "Serras" nei territori comunali di Sardara, Sanluri e Villanovaforru (Provincia del Sud Sardegna).

A tal fine la proponente, con istanza del 07/04/2023, ha richiesto al Ministero dell'ambiente e della sicurezza energetica ed alla Soprintendenza speciale per il PNRR l'attivazione del procedimento di Valutazione di Impatto Ambientale ai sensi dell'art. 23 del D.Lgs. 152/2006 relativo ad un progetto di parco eolico composto da n. 9 aerogeneratori con potenza unitaria di 6.2 MW per una potenza complessiva di 50,4 MW (codice identificativo VIA ID 9713).

Con successiva istanza del 27/04/2023 la società Engie Trexenta S.r.l. presentava istanza di VIA statale per un progetto di parco eolico da 42 MW ed opere connesse, denominato "Marmilla", da realizzarsi nel medesimo ambito territoriale (codice identificativo VIA ID 9789).

Nell'ambito dei procedimenti di VIA, preso atto reciprocamente delle osservazioni sui rispettivi progetti presentate da Asja Serra in data 15/06/2023 e da Engie Trexenta in data 16/06/2023, le due società hanno convenuto di rimodulare in riduzione entrambe le proposte progettuali procedendo all'eliminazione di due aerogeneratori ciascuna, dandone conseguentemente comunicazione al MASE (Rif. Nota Asja Serra prot. E-SERRA/FG/st/278/23 del 31/07/2027).

Con tali presupposti, nel dare seguito alla richiesta del MASE prot. 0133305 del 14/08/2023, il presente Piano di Monitoraggio delle componenti Ambientali costituisce un aggiornamento della originaria versione del marzo 2023 considerando la nuova configurazione del parco eolico "Serras", consistente pertanto in n. 7 aerogeneratori con potenza unitaria di 6,2 MW per una potenza complessiva di 43,4 MW.


In accordo con quanto stabilito dal preventivo di connessione rilasciato da Terna, avente codice pratica 202202296, ed in linea con quanto originariamente previsto dal progetto, la connessione del Produttore alla RTN sarà realizzata mediante cavidotto interrato AT collegato in antenna alla sezione a 150 kV di una nuova Stazione Elettrica di trasformazione RTN 380/150 kV da inserire in entra – esce alla linea RTN 380 kV "Ittiri – Selargius".

Le opere di connessione elettrica dell'impianto alla Rete di Trasmissione Nazionale, in riferimento al cavidotto MT a 30 kV, interessano anche il comune di Lunamatrona (SU).

Il PMA individua e descrive le attività di controllo che la Società titolare dell'iniziativa (Asja Serra S.r.l.) intende porre in essere per monitorare i principali aspetti ambientali del progetto e valutare l'evoluzione delle componenti ambientali potenzialmente oggetto di impatto in conseguenza della realizzazione ed esercizio degli aerogeneratori.

Le attività di Monitoraggio Ambientale (MA) potranno tradursi:

- Nell'esecuzione di specifici sopralluoghi specialistici finalizzati all'acquisizione di riscontri

COMMITTENTE 	OGGETTO IMPIANTO EOLICO "SERRAS" STUDIO DI IMPATTO AMBIENTALE	COD. ELABORATO IT/EOL/E-SERRA/PDF/A/RS/073-b
 CONSULENZA E PROGETTI www.iatprogetti.it	TITOLO STUDIO DI IMPATTO AMBIENTALE – PIANO DI MONITORAGGIO DELLE COMPONENTI AMBIENTALI	PAGINA 6 di 49

generali sullo stato delle componenti ambientali;

- Nella misurazione periodica di specifici parametri indicatori dello stato di qualità delle predette componenti;
- Nell'individuazione di eventuali azioni correttive laddove gli standard di qualità ambientale stabiliti dalla normativa applicabile, e/o eventualmente, scaturiti dagli studi previsionali effettuati, dovessero essere superati.

In termini generali, il PMA si articolerà temporalmente secondo le seguenti fasi:

- Monitoraggio ante-operam, da concludersi nella fase antecedente all'apertura del cantiere. Rientrano in questa categoria le attività di ricognizione sulle componenti ambientali già effettuate e da condursi nell'ambito del processo autorizzativo dell'impianto, nonché le eventuali attività suppletive di approfondimento sullo stato delle componenti ambientali che dovessero rendersi necessarie per specifica prescrizione degli Enti competenti a valle dell'acquisizione dell'Autorizzazione Unica del progetto ai sensi dell'art. 12 del D.Lgs. 387/2003;
- Monitoraggio in corso d'opera, che comprende il periodo di realizzazione, dall'apertura del cantiere fino al suo completo smantellamento comprendente il ripristino dei siti;
- Monitoraggio post-operam, comprendente la fase di esercizio, la cui durata è funzione della specifica componente oggetto di indagine.

Attraverso le attività di studio e ricognitive precedentemente richiamate si renderà possibile:

- Verificare la conformità alle previsioni di impatto prospettate nello SIA per quanto attiene le fasi di costruzione e di esercizio dell'opera.
- Correlare gli stati ante-operam, in corso d'opera e post-operam, al fine di valutare l'evolversi della situazione ambientale.
- Garantire, durante la fase di costruzione, il pieno controllo della situazione ambientale, al fine di rilevare prontamente eventuali situazioni non previste e/o criticità ambientali e di predisporre ed attuare tempestivamente le possibili azioni correttive.
- Verificare l'efficacia delle misure di mitigazione individuate.
- Effettuare, nelle fasi di costruzione e di esercizio, gli opportuni controlli sull'esatto adempimento dei contenuti, e delle eventuali prescrizioni e raccomandazioni formulate nel provvedimento di compatibilità ambientale.

Con tali presupposti nel seguito saranno definiti i seguenti aspetti:

- Individuazione degli impatti e delle componenti ambientali bersaglio significativi sui quali si è ritenuto opportuno esercitare un adeguato controllo.
- Definizione della durata temporale del monitoraggio e della periodicità dei controlli in funzione della rilevanza della componente ambientale considerata e dell'impatto atteso.
- Individuazione di parametri ed indicatori ambientali rappresentativi.
- Laddove opportuno, scelta del numero, delle tipologie e della distribuzione territoriale delle

COMMITTENTE 	OGGETTO IMPIANTO EOLICO "SERRAS" STUDIO DI IMPATTO AMBIENTALE	COD. ELABORATO IT/EOL/E-SERRA/PDF/A/RS/073-b
 iat CONSULENZA E PROGETTI www.iatprogetti.it	TITOLO STUDIO DI IMPATTO AMBIENTALE – PIANO DI MONITORAGGIO DELLE COMPONENTI AMBIENTALI	PAGINA 7 di 49

stazioni di misura in funzione delle caratteristiche geografiche dell'impatto atteso o della distribuzione di ricettori ambientali rappresentativi.

- Definizione delle modalità di rilevamento con riferimento ai principi di buona tecnica e, laddove pertinente, alla normativa applicabile.

Il presente PMA è stato redatto con il contributo di diverse figure specialistiche che hanno definito i protocolli, ciascuna per il proprio ambito di competenza.

Laddove necessario, il presente documento sarà aggiornato preliminarmente all'avvio dei lavori di costruzione al fine di recepire le eventuali prescrizioni impartite dagli Enti competenti a conclusione della procedura di Valutazione di Impatto Ambientale del progetto.

COMMITTENTE 	OGGETTO IMPIANTO EOLICO "SERRAS" STUDIO DI IMPATTO AMBIENTALE	COD. ELABORATO IT/EOL/E-SERRA/PDF/A/RS/073-b
 www.iatprogetti.it	TITOLO STUDIO DI IMPATTO AMBIENTALE – PIANO DI MONITORAGGIO DELLE COMPONENTI AMBIENTALI	PAGINA 8 di 49

2 PRINCIPALI RIFERIMENTI NORMATIVI

- [1] Legge n. 447 del 26.10.1995 – Legge quadro sull'inquinamento acustico.
- [2] D.P.C.M. 14.11.1997 – Determinazione dei valori limite delle sorgenti sonore.
- [3] D.M. 16.03.1998 – Tecniche di rilevamento e misurazione dell'inquinamento acustico.
- [4] D.Lgs. 03.04.2006 n. 152 e ss.mm.ii. - Norme in materia ambientale.
- [5] D.G.R. 24.03.2021 n. 11/75 "Direttive regionali in materia di VIA e di provvedimento unico regionale in materia ambientale (PAUR)".
- [6] Parco Impianto eolico "Serras" – Studio di impatto ambientale (Ottobre 2023 - rev. 1).
- [7] Impianto Parco eolico "Serras" – Progetto definitivo opere civili ed elettromeccaniche (Marzo 2023 - rev. 0).
- [8] Impianto Parco eolico "Serras" – Studio previsionale di impatto acustico (Marzo 2023 - rev. 0).

COMMITTENTE 	OGGETTO IMPIANTO EOLICO "SERRAS" STUDIO DI IMPATTO AMBIENTALE	COD. ELABORATO IT/EOL/E-SERRA/PDF/A/RS/073-b
 CONSULENZA E PROGETTI www.iatprogetti.it	TITOLO STUDIO DI IMPATTO AMBIENTALE – PIANO DI MONITORAGGIO DELLE COMPONENTI AMBIENTALI	PAGINA 9 di 49

3 MODALITÀ

3.1 Interventi in progetto

Al fine di garantire l'installazione e la piena operatività delle macchine eoliche saranno da prevedersi le seguenti opere:

- puntuali interventi di adeguamento della viabilità principale di accesso al sito del parco eolico, consistenti nella temporanea eliminazione di ostacoli e barriere o in limitati spianamenti/allargamenti stradali, al fine di renderla transitabile dai mezzi di trasporto della componentistica delle turbine (Elaborato 050_IT_EOL_E-SERRA_PDF_C_PLN_050-a);
- allestimento della viabilità di cantiere dell'impianto da realizzarsi attraverso il locale adeguamento della viabilità esistente o, laddove indispensabile, prevedendo la creazione di nuovi tratti di viabilità; ciò per assicurare adeguate condizioni di accesso alle postazioni degli aerogeneratori, in accordo con le specifiche indicate dalla casa costruttrice delle turbine eoliche (Elaborati 032_IT_EOL_E-SERRA_PDF_C_PLN_032-b ÷ 044_IT_EOL_E-SERRA_PDF_C_PLN_044-a);
- approntamento delle piazzole di cantiere funzionali all'assemblaggio ed all'installazione degli aerogeneratori (Elaborati IT_EOL_E-SERRA_PDF_C_PLN_032-b ÷ 044_IT_EOL_E-SERRA_PDF_C_PLN_044-a);
- realizzazione delle opere in cemento armato di fondazione delle torri di sostegno (Elaborato 045_IT_EOL_E-SERRA_PDF_C_TP_045-a);
- realizzazione delle opere di regimazione delle acque superficiali, attraverso l'approntamento di canali di scolo e tombinamenti stradali funzionali al convogliamento delle acque di ruscellamento diffuso e incanalato verso i compluvi naturali (Elaborato 044_IT_EOL_E-SERRA_PDF_C_PLN_044-a);
- installazione degli aerogeneratori;
- installazione della torre anemometrica di impianto (Elaborato 046_IT_EOL_E-SERRA_PDF_C_TP_046-a);
- approntamento/ripristino di recinzioni, muri a secco e cancelli laddove richiesto;
- al termine dei lavori di installazione e collaudo funzionale degli aerogeneratori:
 - esecuzione di interventi di sistemazione morfologico-ambientale in corrispondenza delle piazzole e dei tracciati stradali di cantiere; ciò al fine di ridurre l'occupazione permanente delle infrastrutture connesse all'esercizio del parco eolico, non indispensabili nella fase di ordinaria gestione e manutenzione dell'impianto, contenere opportunamente il verificarsi di fenomeni erosivi e dissesti e favorire un più equilibrato inserimento delle opere nel contesto paesaggistico;

COMMITTENTE 	OGGETTO IMPIANTO EOLICO "SERRAS" STUDIO DI IMPATTO AMBIENTALE	COD. ELABORATO IT/EOL/E-SERRA/PDF/A/RS/073-b
 CONSULENZA E PROGETTI www.iatprogetti.it	TITOLO STUDIO DI IMPATTO AMBIENTALE – PIANO DI MONITORAGGIO DELLE COMPONENTI AMBIENTALI	PAGINA 10 di 49

- ripristino ambientale delle aree individuate per le operazioni di trasbordo della componentistica degli aerogeneratori e dell'area logistica di cantiere;
- esecuzione di mirati interventi di mitigazione e recupero ambientale, in particolar modo in corrispondenza delle scarpate in scavo e/o in rilevato, in accordo con quanto specificato nei disegni di progetto.

Ai predetti interventi, propedeutici all'installazione delle macchine eoliche, si affiancheranno tutte le opere riferibili all'infrastrutturazione elettrica:

- realizzazione della trincea di scavo e posa del cavo interrato 30kV per le interconnessioni tra gli aerogeneratori ed il collegamento elettrico alla sottostazione elettrica di Utenza;
- realizzazione di n. 2 cabine di smistamento con funzione di raccolta delle linee 30kV dai sottocampi e di sezionamento dell'impianto;
- realizzazione della trincea di scavo e posa del cavo interrato 150kV, ai fini della successiva immissione dell'energia prodotta nella RTN;
- realizzazione delle opere di rete in accordo con la soluzione di connessione prospettata da Terna.

3.2 Individuazione degli impatti ambientali significativi

Ai fini dell'applicazione del presente PMA, sulla base delle risultanze dello Studio di Impatto Ambientale [6], degli studi specialistici a corredo del progetto definitivo e dello SIA, sono stati ritenuti potenzialmente significativi i seguenti aspetti riconducibili alle azioni previste dalle fasi di costruzione ed esercizio degli aerogeneratori.

- Gestione delle terre e rocce da scavo;
- Occupazione di suolo e denaturalizzazione delle aree per l'allestimento della viabilità di impianto e delle piazzole funzionali al montaggio delle macchine eoliche;
- Azioni di disturbo sull'avifauna e sui chiroterteri conseguenti all'innalzamento dei nuovi aerogeneratori ed al loro esercizio;
- Emissione di rumore conseguente all'operatività delle turbine;
- Potenziali interazioni dirette con il patrimonio culturale.

3.3 Tipologie di controlli e monitoraggi

Il monitoraggio ambientale potrà consistere:

- Nella registrazione dell'aspetto ambientale secondo le disposizioni di legge;
- Nella registrazione dell'aspetto ambientale secondo disposizioni specifiche regolate dal presente PMA;
- Nell'acquisizione e registrazione, laddove necessario, di ulteriori dati ambientali rilevati da


COMMITTENTE 	OGGETTO IMPIANTO EOLICO "SERRAS" STUDIO DI IMPATTO AMBIENTALE	COD. ELABORATO IT/EOL/E-SERRA/PDF/A/RS/073-b
 CONSULENZA E PROGETTI www.iatprogetti.it	TITOLO STUDIO DI IMPATTO AMBIENTALE – PIANO DI MONITORAGGIO DELLE COMPONENTI AMBIENTALI	PAGINA 11 di 49

terzi;

- Nella verifica periodica mediante sopralluoghi mirati.

Laddove si renda necessario, le misurazioni riguardanti le grandezze di interesse per ottemperare alle disposizioni normative ed autorizzative saranno definite periodicamente dai rappresentanti della Asja Serra S.r.l. di concerto con gli Enti competenti, in funzione di modifiche alle attività gestionali, nuovi provvedimenti normativi, prescrizioni degli Enti di controllo e dell'eventuale evoluzione degli obiettivi previsti dal presente PMA.

Nel presente documento saranno illustrati i criteri e le modalità per l'esecuzione delle sole attività di monitoraggio degli impatti ambientali potenzialmente significativi, sui quali è stato ritenuto applicabile ed opportuno esercitare un controllo nelle fasi di vita dell'opera.

COMMITTENTE 	OGGETTO IMPIANTO EOLICO "SERRAS" STUDIO DI IMPATTO AMBIENTALE	COD. ELABORATO IT/EOL/E-SERRA/PDF/A/RS/073-b
 CONSULENZA E PROGETTI www.iatprogetti.it	TITOLO STUDIO DI IMPATTO AMBIENTALE – PIANO DI MONITORAGGIO DELLE COMPONENTI AMBIENTALI	PAGINA 12 di 49

4 DESCRIZIONE DELLE AZIONI DI MONITORAGGIO SULLE COMPONENTI E/O FATTORI AMBIENTALI

4.1 Terre e rocce da scavo

4.1.1 Obiettivi

La presente attività di controllo si pone l'obiettivo di verificare la sussistenza dei presupposti per l'esclusione del materiale di scavo dalla disciplina di gestione dei rifiuti ai termini dell'art. 185 del D.Lgs. 152/06 (Testo Unico Ambientale) relativamente alle terre e rocce da scavo riutilizzate nel sito di produzione (Art. 185 *"Non rientrano nel campo di applicazione della parte quarta del presente decreto: [omissis]...c) "il suolo non contaminato e altro materiale allo stato naturale escavato nel corso di attività di costruzione, ove sia certo che esso verrà riutilizzato ai fini di costruzione allo stato naturale e nello stesso sito in cui è stato escavato"*).

L'attività di campionamento e analisi dovrà conformarsi a quanto previsto dal *"Piano preliminare di utilizzo in sito delle terre e rocce da scavo escluse dalla disciplina dei rifiuti"* allegato al Progetto.

I movimenti terra e flussi di materia afferenti alle opere stradali ed alle piazzole di macchina sono stati distinti in rapporto ad aree di lavorazione omogenee per caratteristiche tecniche-costruttive e funzionali.

Per le finalità sopra esposte si è prevista una suddivisione del cantiere in 7 aree di lavorazione omogenee, collegate tra loro dalla viabilità di servizio del parco eolico, incentrata sull'esistente sistema della viabilità locale (vedasi individuazione planimetrica in Appendice all'Elaborato 027_IT_EOL_E-SERRA_PDF_A_RT_027-b).

4.1.2 Modalità di rilevamento

4.1.2.1 Criteri di campionamento

Avuto riguardo di quanto previsto nell'Allegato 2 al DPR 120/17, la caratterizzazione sarà eseguita preferibilmente mediante scavi esplorativi (pozzetti), ricorrendo alla perforazione di sondaggi solo laddove le profondità di scavo previste dal progetto siano maggiormente significative, ossia in corrispondenza degli scavi di fondazione degli aerogeneratori.

La densità dei punti nonché la loro ubicazione, in assenza di elementi di conoscenza che suggeriscano la definizione di un campionamento ragionato, sarà basata su considerazioni di tipo statistico. Lo schema di caratterizzazione prevede un numero di punti indagine determinato secondo quanto previsto dal citato Allegato 2 del DPR per le opere infrastrutturali lineari ed è proposto in accordo con i seguenti criteri:

- caratterizzazione con sondaggio meccanico in corrispondenza di ciascuna fondazione degli aerogeneratori (n. 7 punti di campionamento);

COMMITTENTE 	OGGETTO IMPIANTO EOLICO "SERRAS" STUDIO DI IMPATTO AMBIENTALE	COD. ELABORATO IT/EOL/E-SERRA/PDF/A/RS/073-b
 CONSULENZA E PROGETTI www.iatprogetti.it	TITOLO STUDIO DI IMPATTO AMBIENTALE – PIANO DI MONITORAGGIO DELLE COMPONENTI AMBIENTALI	PAGINA 13 di 49

- caratterizzazione con pozzetto geognostico ogni 500 metri di tracciato per le strade e i cavidotti;
- prelievo di n. 2 campioni da ciascun punto di indagine per opere superficiali, quali strade e cavidotti (n. 1 campione composito rappresentativo del primo metro di profondità e n. 1 campione di fondo scavo);
- prelievo di n. 3 campioni da ciascun punto di indagine in corrispondenza delle fondazioni degli aerogeneratori (campione 1: da 0 a 1 m dal piano campagna; campione 2: nella zona di fondo scavo; campione 3: nella zona intermedia tra i due);
- caratterizzazione con pozzetti geognostici in corrispondenza dell'area destinata a SSE Utente (n. 4 punti di campionamento in totale).

Tabella 4.1 – Schema di campionamento delle terre e rocce da scavo

Area di prelievo	Profondità di indagine [m]	Tipologia di indagine	Punti di indagine	Campioni
Fondazioni WTG e piazzole	~3	Sondaggio meccanico	7	21 (7 x 3)
Viabilità e cavidotti (L~ 16.200 m)	1÷2 m	Pozzetto	33	66 (33 x 2)
SSE Utente (Area ~ 3900 m ²)	~2	Pozzetto	4	8 (4 x 2)

In corrispondenza di livelli di spessore maggiore di 50 cm, con eventuali evidenze organolettiche tali da far supporre la presenza di contaminazione, saranno prelevati campioni puntuali da destinare all'analisi.

Considerata la verosimile assenza di falda freatica alle profondità interessate dalle opere, così come indicato dai geologi incaricati, non si prevede l'acquisizione di campioni di acque sotterranee.

Nel corso degli interventi di prelievo dei campioni, tutto il materiale estratto dovrà essere attentamente esaminato. In particolare, dovrà sempre segnalarsi l'eventuale presenza nei campioni di contaminazioni evidenti.

A seguito del prelievo delle necessarie aliquote, il campione di terreno dovrà essere formato immediatamente sul campo, in quantità significative e rappresentative. I campioni così formati saranno trasferiti in appositi contenitori, sigillati e univocamente siglati. In tutte le operazioni dovrà

COMMITTENTE 	OGGETTO IMPIANTO EOLICO "SERRAS" STUDIO DI IMPATTO AMBIENTALE	COD. ELABORATO IT/EOL/E-SERRA/PDF/A/RS/073-b
 CONSULENZA E PROGETTI www.iatprogetti.it	TITOLO STUDIO DI IMPATTO AMBIENTALE – PIANO DI MONITORAGGIO DELLE COMPONENTI AMBIENTALI	PAGINA 14 di 49

essere rigorosamente garantita la pulizia delle attrezzature e dei dispositivi di prelievo, in modo da evitare fenomeni di contaminazione incrociata o perdita di rappresentatività del campione.

Le aliquote necessarie per l'analisi di eventuali composti volatili saranno prelevate nel più breve tempo possibile, per evitare la perdita di COV, e saranno collocate in recipienti in vetro con tappo a vite teflonato.

Per una opportuna identificazione, verranno riportate nell'etichetta dei campioni almeno le seguenti indicazioni:

- Lotto di provenienza e Comune;
- Data, ora;
- Denominazione campione;
- Coordinate punto di prelievo;
- Intervallo di profondità di riferimento.

4.1.2.2 Caratteristiche dei campioni

Per quanto attiene al terreno sciolto, i campioni da portare in laboratorio o da destinare ad analisi in campo saranno privi della frazione maggiore di 2 cm (da scartare in campo) e le determinazioni analitiche in laboratorio saranno condotte sull' aliquota di granulometria inferiore a 2 mm. La concentrazione del campione sarà determinata riferendosi alla totalità dei materiali secchi, comprensiva anche dello scheletro campionato (frazione compresa tra 2 cm e 2 mm). Qualora si avesse evidenza di una contaminazione antropica anche del sopravaglio le determinazioni analitiche saranno condotte sull'intero campione, compresa la frazione granulometrica superiore ai 2 cm, e la concentrazione è riferita allo stesso.

Relativamente ai campioni rappresentativi di roccia massiva, ai fini della verifica del rispetto dei requisiti ambientali di cui all'articolo 4 del DPR 120/2017, la caratterizzazione ambientale sarà eseguita previa porfirizzazione dell'intero campione.

4.1.2.3 Parametri da determinare

Il DPR 120/2017 prevede espressamente che, laddove in sede progettuale sia prevista una produzione di materiale di scavo compresa tra i 6.000 ed i 150.000 metri cubi, non sia richiesto che, nella totalità dei siti oggetto di scavo, le analisi chimiche dei campioni delle terre e rocce da scavo siano condotte sulla lista completa delle sostanze di Tabella 4.1 dell'Allegato 4 al DPR.

Al riguardo, è lasciata facoltà al proponente di selezionare, tra le sostanze della Tabella 4.1, le «sostanze indicatrici»: queste consentono di definire in maniera esaustiva le caratteristiche delle terre e rocce da scavo al fine di escludere che tale materiale sia un rifiuto ai sensi del regolamento e rappresenti un potenziale rischio per la salute pubblica e l'ambiente.

COMMITTENTE 	OGGETTO IMPIANTO EOLICO "SERRAS" STUDIO DI IMPATTO AMBIENTALE	COD. ELABORATO IT/EOL/E-SERRA/PDF/A/RS/073-b
 CONSULENZA E PROGETTI www.iatprogetti.it	TITOLO STUDIO DI IMPATTO AMBIENTALE – PIANO DI MONITORAGGIO DELLE COMPONENTI AMBIENTALI	PAGINA 15 di 49

Con tali presupposti, in ragione delle storiche condizioni di utilizzo dei terreni per finalità agro-zootecniche, si propone di limitare l'analisi ai soli metalli, individuati come sostanze indicatrici per la finalità del presente Piano. La Tabella 4.2 riporta il set di analiti previsto dalla Tabella 4.1 del DPR 120/2017, con evidenza delle sostanze indicatrici selezionate.



Tabella 4.2 – Set analitico di riferimento per la caratterizzazione delle terre e rocce da scavo. Sono indicate con asterisco le sostanze indicatrici

Arsenico (*)
Cadmio (*)
Cobalto (*)
Nichel (*)
Piombo (*)
Rame (*)
Zinco (*)
Mercurio (*)
Cromo totale (*)
Cromo VI (*)
Amianto (*)
(*) Sostanze indicatrici
Note: E' stata esclusa l'analisi di idrocarburi, amianto, BTEX e IPA, trattandosi di un sito storicamente utilizzato per finalità agro-zootecniche, abbondantemente distante da infrastrutture viarie di grande comunicazione ed insediamenti che possono aver influenzato le caratteristiche del sito, anche mediante ricaduta delle emissioni in atmosfera.

4.1.2.4 Metodi di prova e verifica di idoneità dei materiali

I risultati delle analisi sui campioni saranno confrontati con le Concentrazioni Soglia di Contaminazione di cui alla Tabella 1 col. A dell'allegato 5 al titolo V parte IV del TUA, con riferimento alla specifica destinazione d'uso urbanistica (Aree agricole). Le analisi chimico-fisiche saranno condotte adottando metodologie ufficialmente riconosciute, tali da garantire l'ottenimento di valori 10 volte inferiori rispetto ai valori di concentrazione limite.

Nell'impossibilità di raggiungere tali limiti di quantificazione saranno utilizzate le migliori metodologie analitiche ufficialmente riconosciute che presentino un limite di quantificazione il più prossimo ai

COMMITTENTE 	OGGETTO IMPIANTO EOLICO "SERRAS" STUDIO DI IMPATTO AMBIENTALE	COD. ELABORATO IT/EOL/E-SERRA/PDF/A/RS/073-b
 CONSULENZA E PROGETTI www.iatprogetti.it	TITOLO STUDIO DI IMPATTO AMBIENTALE – PIANO DI MONITORAGGIO DELLE COMPONENTI AMBIENTALI	PAGINA 16 di 49

valori di cui sopra.

I metodi di prova per ciascuno degli analiti precedentemente indicati saranno quelli di seguito individuati o, in alternativa, altri desumibili da norme tecniche nazionali e/o internazionali.

Tabella 4.3 – Metodi di prova per l'analisi delle terre e rocce da scavo

Parametro	Metodica preparativa campione	Metodiche analisi
Arsenico	DM 13/09/1999 Met.II.1 + Met.XI	DM 13/09/1999 Met.II.1 + Met.XI + EPA 6020B
Cadmio	DM 13/09/1999 Met.II.1 + Met.XI	DM 13/09/1999 Met.II.1 + Met.XI + EPA 6020B
Cobalto	DM 13/09/1999 Met.II.1 + Met.XI	DM 13/09/1999 Met.II.1 + Met.XI + EPA 6020B
Nichel	DM 13/09/1999 Met.II.1 + Met.XI	DM 13/09/1999 Met.II.1 + Met.XI + EPA 6020B
Piombo	DM 13/09/1999 Met.II.1 + Met.XI	DM 13/09/1999 Met.II.1 + Met.XI + EPA 6020B
Rame	DM 13/09/1999 Met.II.1 + Met.XI	DM 13/09/1999 Met.II.1 + Met.XI + EPA 6020B
Zinco	DM 13/09/1999 Met.II.1 + Met.XI	DM 13/09/1999 Met.II.1 + Met.XI + EPA 6020B
Mercurio	DM 13/09/1999 Met.II.1 + Met.XI	DM 13/09/1999 Met.II.1 + Met.XI + EPA 6020B
Cromo totale	DM 13/09/1999 Met.II.1 + Met.XI	DM 13/09/1999 Met.II.1 + Met.XI + EPA 6020B
Cromo VI	DM 13/09/1999 Met.II.1 + EPA 3060A	DM 13/09/1999 Met.II.1 + EPA 3060A + EPA 7196A

Qualora in fase di progettazione esecutiva o comunque prima dell'inizio dei lavori non venga accertata l'idoneità del materiale scavato all'utilizzo ai sensi dell'articolo 185, comma 1, lettera c), le terre e rocce saranno gestite come rifiuti ai sensi della Parte IV del decreto legislativo 3 aprile 2006, n. 152.

COMMITTENTE 	OGGETTO IMPIANTO EOLICO "SERRAS" STUDIO DI IMPATTO AMBIENTALE	COD. ELABORATO IT/EOL/E-SERRA/PDF/A/RS/073-b
 CONSULENZA E PROGETTI www.iatprogetti.it	TITOLO STUDIO DI IMPATTO AMBIENTALE – PIANO DI MONITORAGGIO DELLE COMPONENTI AMBIENTALI	PAGINA 17 di 49

4.1.3 Azioni correttive

Qualora si rilevi il superamento di uno o più limiti di cui alla Tabella 1 allegato 5, al Titolo V parte IV del TUA, fatta salva la possibilità del proponente di dimostrare, anche avvalendosi di analisi e studi pregressi già valutati dagli Enti, che tali superamenti sono dovuti a caratteristiche naturali del terreno o da fenomeni naturali e che di conseguenza le concentrazioni misurate sono relative a valori di fondo naturale, si procederà localmente ad un infittimento delle indagini al fine di circoscrivere l'eventuale area potenzialmente contaminata.

In tale eventualità, i materiali che dovessero eccedere i limiti di legge saranno gestiti come rifiuti ed avviati a smaltimento presso un impianto dedicato.

4.2 Componente vegetazione e flora e ripristini ambientali

4.2.1 Obiettivi

La componente floristica riscontrata nel sito di realizzazione delle opere si compone di 125 unità tassonomiche. Lo spettro biologico mostra una dominanza di elementi erbacei emicriptofitici perenni/bienni ed annui (terofite); rilevante, tuttavia, è la consistenza della componente legnosa fanerofitica nanofanerofitica. Lo spettro corologico evidenzia una netta dominanza di elementi mediterranei, ma con una rilevante percentuale di *taxa* ad ampia distribuzione, da ricondurre alla marcata presenza antropica sul territorio.

Per la realizzazione delle opere in progetto si prevede il coinvolgimento di superfici in prevalenza prive di vegetazione spontanee (seminativi) e, in misura minore, di vegetazione semi-naturale e antropozoogena.

Dal punto di vista prettamente floristico, i rilievi svolti hanno messo in evidenza la presenza, nei siti interessati dalle opere, di pochi *taxa* endemici, subendemici e di interesse fitogeografico. La componente floristica di maggior rilievo è probabilmente rappresentata dal contingente orchidologico, non apprezzabile durante il periodo di rilevamento sul campo, la cui ricchezza risulta generalmente favorita dalla natura carbonatica dei substrati. L'interessamento di tali entità erbacee risulta tuttavia a ridotto grado di significatività, alla luce dello scarso coinvolgimento di superfici non interessate da lavorazioni agronomiche frequenti.

Per la realizzazione dell'opera non si prevede la necessità di abbattimento di esemplari arborei¹ spontanei.

In rari casi è prevedibile il coinvolgimento di alberelli minori di *Pyrus spinosa* e *Prunus dulcis* (coltivato), prudenzialmente quantificabile in circa 6 individui, nonché il coinvolgimento di almeno 3

¹ Intesi come piante legnose perenni con fusto nettamente identificabile e privo per un primo tratto di rami, di altezza pari o superiore ai 5 metri (misurata all'altezza del colletto).

COMMITTENTE 	OGGETTO IMPIANTO EOLICO "SERRAS" STUDIO DI IMPATTO AMBIENTALE	COD. ELABORATO IT/EOL/E-SERRA/PDF/A/RS/073-b
 iat CONSULENZA E PROGETTI www.iatprogetti.it	TITOLO STUDIO DI IMPATTO AMBIENTALE – PIANO DI MONITORAGGIO DELLE COMPONENTI AMBIENTALI	PAGINA 18 di 49

giovani individui di ulivo coltivato (*Olea europaea*) probabilmente interferenti con la realizzazione dell'accesso alla SR05 ed all'area di cantiere (punti di innesto alla viabilità pubblica locale) e 12 individui coltivati di *Prunus dulcis* (mandorlo) interferenti con gli adeguamenti della viabilità esistente. Infine, non si esclude la necessità di taglio di alcuni individui coltivati della specie alloctona invasiva *Eucalyptus camaldulensis* per la realizzazione della SR01 e relativo accesso.

Gli obiettivi del monitoraggio, da condursi in fase ante operam, in operam e post operam, sono così inquadrabili:



- Completare i rilievi nelle stagioni più idonee per il riconoscimento di specie di flora e vegetazione di particolare interesse e/o di eventuali Habitat comunitari;
- Assicurare, nell'ambito dell'esecuzione dei lavori di costruzione, la supervisione di un esperto al fine di:
 - valutare, assieme alla Direzione Lavori, le possibili soluzioni costruttive intese a limitare, per quanto tecnicamente possibile, il coinvolgimento di elementi floro-vegetazionali di maggior pregio ed a minimizzare il consumo delle formazioni a maggiore naturalità e rappresentatività strutturale/fisionomica;
 - assicurare il corretto recepimento delle eventuali prescrizioni autorizzative rispetto alla componente in esame.
- Valutare l'ottimale recupero ambientale delle aree al termine dei lavori ed adottare, se necessario, opportune azioni correttive.

4.2.2 Ubicazione delle stazioni di monitoraggio

L'area di indagine comprende l'intero buffer di 250 m rispetto al perimetro delle aree di lavorazione indicate nel layout progettuale.

I punti di monitoraggio individuati saranno gli stessi per le fasi ante, in corso e post-operam, al fine di verificare eventuali alterazioni nel tempo e nello spazio e di monitorare l'efficacia delle mitigazioni previste. Per quanto concerne le fasi in corso e post-operam, saranno identificate le eventuali criticità ambientali non individuate durante la fase ante-operam, che potrebbero richiedere ulteriori esigenze di monitoraggio.

L'individuazione degli specifici punti di monitoraggio è soggetta a differenti metodologie sulla base del tipo di opera e di campionamento:

COMMITTENTE 	OGGETTO IMPIANTO EOLICO "SERRAS" STUDIO DI IMPATTO AMBIENTALE	COD. ELABORATO IT/EOL/E-SERRA/PDF/A/RS/073-b
 CONSULENZA E PROGETTI www.iatprogetti.it	TITOLO STUDIO DI IMPATTO AMBIENTALE – PIANO DI MONITORAGGIO DELLE COMPONENTI AMBIENTALI	PAGINA 19 di 49

Tipo di stazione	Criteri di scelta localizzativa della stazione	Modalità di installazione
Plot (quadrati) a distanze regolari lungo transetto permanente	Estrazione, tramite software GIS, di punti a distanze regolari lungo il perimetro dei cantieri. Da ogni punto individuato lungo il perimetro verrà tracciato un transetto di lunghezza pari a 25 m con orientazione perpendicolare al confine del cantiere. Densità dei punti di monitoraggio: un transetto ogni 500 metri lineari. Lungo il transetto: un plot (quadrato) ogni 5 m lineari.	Materializzazione punto iniziale e finale del transetto mediante infissione picchetti bassi; rilevazione delle relative coordinate GPS.
Plot circolare permanente	Campionamento casuale stratificato: estrazione di punti casuali (mediante software GIS) all'interno degli habitat target e/o delle popolazioni di specie target (laddove presenti) all'interno di un'area buffer di 100 m dal perimetro dei cantieri, sulla base del materiale cartografico prodotto nell'ante-operam. Densità dei punti di monitoraggio: uno ogni 5.000 m ² di superficie occupata dall'habitat o dal popolamento di specie target.	Materializzazione punto centrale plot mediante infissione picchetto alto; rilevazione coordinate GPS.

Si precisa che la localizzazione delle stazioni permanenti di monitoraggio attualmente pianificata potrebbe subire delle modificazioni in fase di installazione ante-operam per le seguenti cause ostative:

COMMITTENTE 	OGGETTO IMPIANTO EOLICO "SERRAS" STUDIO DI IMPATTO AMBIENTALE	COD. ELABORATO IT/EOL/E-SERRA/PDF/A/RS/073-b
 CONSULENZA E PROGETTI www.iatprogetti.it	TITOLO STUDIO DI IMPATTO AMBIENTALE – PIANO DI MONITORAGGIO DELLE COMPONENTI AMBIENTALI	PAGINA 20 di 49

- Mancata possibilità di accesso per mancata autorizzazione in proprietà privata;
- Mancata possibilità di accesso per impenetrabilità della vegetazione;
- Modificazioni dello stato dei luoghi intercorse tra la data di redazione del presente documento e l'inizio dei lavori.

4.2.3 Modalità di rilevamento e periodicità

4.2.3.1 Fase antecedente all'apertura del cantiere

Preliminarmente all'apertura del cantiere, al fine di valutare puntualmente la presenza di specie di flora e vegetazione di particolare interesse, si provvederà ad assicurare un'integrazione delle attività di studio condotte nell'ambito della fase progettuale.

Nello specifico, sarà ulteriormente approfondita l'analisi sulla flora del territorio, in modo da verificare l'eventuale presenza di popolazioni di specie di interesse conservazionistico, eventualmente non rilevate in sede di sopralluoghi propedeutici allo SIA, e la conseguente possibilità di interferenze del progetto con le stesse. Laddove tali interferenze si dovessero concretamente prospettare con incidenza non trascurabile, si provvederà ad adottare, di concerto con le Autorità Competenti, specifiche misure di compensazione.

4.2.3.2 Fase cantiere

Nell'ambito della fase costruttiva sarà assicurata la presenza di un esperto (naturalista, agronomo e/o forestale) che affianchi la Direzione Lavori affinché sia assicurata una efficace attuazione delle misure di mitigazione e compensazione previste dallo SIA, di seguito sommariamente richiamate:

- I suoli asportati durante le operazioni di movimento terra (scotico) dovranno essere mantenuti in loco, avendo cura di mantenere separati gli strati superficiali da quelli più profondi, e riutilizzati per il ripristino delle superfici coinvolte temporaneamente durante le fasi di cantiere, al fine di favorire la naturale ricostituzione della copertura vegetazionale.
- Il trasporto delle componenti in cantiere dovrà avvenire con l'impiego di mezzo con dispositivo "alzapala", al fine di limitare gli impatti sugli esemplari arborei ricadenti al margine dei percorsi viari.
- In caso di parziale interferenza con esemplari arborei durante il trasporto delle componenti in cantiere, dovranno essere eseguiti interventi conservativi di ridimensionamento delle chiome, eseguiti da esperto arboricoltore, finalizzati al mantenimento dell'esemplare in uno stato fitosanitario ottimale.
- I 3 esemplari di *Olea europaea* (ulivo) interferenti con la realizzazione dell'accesso alla SR05 ed all'area di cantiere (punti di innesto alla viabilità pubblica locale, 39°36'48.2"N 8°52'06.7"E) verranno espianati con adeguato pane di terra e reimpiantati all'interno delle fasce ad ulivi già presenti lungo il perimetro del lotto.

COMMITTENTE 	OGGETTO IMPIANTO EOLICO "SERRAS" STUDIO DI IMPATTO AMBIENTALE	COD. ELABORATO IT/EOL/E-SERRA/PDF/A/RS/073-b
 CONSULENZA E PROGETTI www.iatprogetti.it	TITOLO STUDIO DI IMPATTO AMBIENTALE – PIANO DI MONITORAGGIO DELLE COMPONENTI AMBIENTALI	PAGINA 21 di 49

- In fase di cantiere, il margine meridionale del tratturo prospiciente al sito di realizzazione della SR01 (tratto di 50 metri lineari, da 39°37'03.0"N 8°51'29.0"E a 39°37'03.2"N 8°51'31.0"E) verrà materializzato con barriera schermante da cantiere, al fine di evitare qualsiasi coinvolgimento con il versante sud del rilievo interessato dalla presenza di *Genista morisii*.
- Al termine dei lavori, le superfici utilizzate temporaneamente in fase di cantiere e non funzionali all'esercizio dell'impianto dovranno essere ripristinate mediante ricollocamento dei suoli originari (o nuovo terreno vegetale qualora i suoli autoctoni non dovessero essere sufficienti o riutilizzabili per altri motivi) e successivi interventi di inerbimento e/o cespugliamento, in coerenza con la fisionomia e la composizione floristica della vegetazione rilevata nell'ante-operam. Le essenze arbustive da utilizzare (*Artemisia arborescens*, *Thymelaea hirsuta*, *Helichrysum italicum* subsp. *tyrrhenicum*, *Pistacia lentiscus*, *Olea europaea* var. *sylvestris*) dovranno essere reperiti da vivai locali.
- Gli interventi di inerbimento dovranno essere eseguiti, all'occorrenza, anche prima della chiusura dei cantieri, con lo scopo di assicurare una rapida stabilizzazione dei suoli denudati e quindi impedirne l'erosione superficiale. In presenza di scarpate e rilevati, si procederà con la seminagione delle specie erbacee cespitose autoctone *Ampelodesmos mauritanicus* e *Dactylis glomerata* subsp. *hispanica*, salvo mancata disponibilità di semente autoctona locale.
- Anche al fine di evitare l'introduzione accidentale di specie aliene invasive, verranno riutilizzate, ove possibile, le terre e rocce asportate all'interno del sito, e solo qualora questo non fosse possibile, i materiali da costruzione come pietrame, ghiaia, pietrisco o ghiaietto verranno prelevati da cave autorizzate e/o impianti di frantumazione e vagliatura per inerti autorizzati.
- Si dovrà prevedere la bagnatura periodica delle superfici di cantiere, in particolare quelle percorse dai mezzi, al fine di limitare il sollevamento delle polveri terrigene e quindi la loro deposizione sulle coperture vegetazionali circostanti. Al fine di coniugare le esigenze di abbattimento delle polveri con quelle di risparmio della risorsa idrica, le operazioni di bagnatura potranno essere evitate durante i mesi piovosi (indicativamente durante il periodo ottobre-aprile).
- Non sarà consentita l'apertura di varchi tra la vegetazione circostante per l'accesso a piedi ai cantieri.

Si precisa che non si ritiene opportuno procedere con l'espianto e reimpianto dei pochi (circa 12) esemplari di *Pyrus spinosa* e *Prunus dulcis* (mandorlo coltivato) interferenti con l'adeguamento della viabilità e della realizzazione delle piazzole e dell'area di cantiere. Tale scelta risulta giustificata dall'eccessivo dispendio di energie, risorse ed emissioni di CO₂ necessarie per l'operazione di espianto e reimpianto e le successive fasi di post-trapianto, alla luce dello scarso pregio floristico e rilevanza funzionale e dimensionale degli esemplari in questione, nonché del ridotto grado di naturalità del contesto in cui si opera.

COMMITTENTE 	OGGETTO IMPIANTO EOLICO "SERRAS" STUDIO DI IMPATTO AMBIENTALE	COD. ELABORATO IT/EOL/E-SERRA/PDF/A/RS/073-b
 CONSULENZA E PROGETTI www.iatprogetti.it	TITOLO STUDIO DI IMPATTO AMBIENTALE – PIANO DI MONITORAGGIO DELLE COMPONENTI AMBIENTALI	PAGINA 22 di 49

La predisposizione di idonee misure di compensazione è subordinata alla preventiva analisi di contesto ambientale e socio-economico, finalizzata all'individuazione delle reali esigenze territoriali in relazione alla componente flora e vegetazione, integrata con le restanti componenti biotiche, prendendo al contempo in considerazione gli effetti diretti ed indiretti dell'opera. Le misure di compensazione proposte si prefiggono inoltre lo scopo di migliorare la qualità ambientale del sito nel suo complesso e valorizzare gli elementi territoriali di pregio precedentemente evidenziati, in linea con i principi della *restoration ecology*. Sulla base di tale analisi, si ritiene opportuno adottare i seguenti interventi compensativi:

- **Creazione di siepi.** Lungo alcuni tratti di viabilità novativa, non costeggiati da vegetazione arborea ed arbustiva spontanea esistente, verranno predisposte siepi arbustive plurispecifiche costituite da specie già presenti nel sito allo stato spontaneo, caratterizzate da un elevato potere nettario e capacità di produzione di frutti carnosì (a favore dei servizi ecosistemici legati all'impollinazione e del foraggiamento da parte della fauna selvatica), quali *Crataegus monogyna*, *Pyrus spinosa*, *Prunus spinosa*, *Myrtus communis*. L'iniziativa si prefigge lo scopo di creare nuovi elementi lineari del paesaggio, a favore della mobilità, della permanenza (zone rifugio) e del foraggiamento della fauna selvatica, nonché incrementare la biodiversità floristica attraverso l'utilizzo di differenti specie vegetali.
- Il nucleo della specie aliena invasiva *Agave americana* var. *picta* ricadente in posizione 39°36'21.4"N 8°53'17.6"E, ovvero nei pressi di uno dei tracciati di viabilità da adeguare, verrà eradicato, correttamente smaltito, e sostituito con nuovo esemplare di *Pistacia lentiscus*. L'azione si prefigge lo scopo di intervenire in maniera preventiva sul contrasto dell'espansione in corso di specie ad elevata capacità invasiva.

4.2.3.3 Fase di esercizio

Durante la fase di corso d'opera ed in fase post-operam sino a 12 mesi dalla chiusura del cantiere, l'intera superficie interessata dai lavori sarà adeguatamente ispezionata da un esperto botanico al fine di verificare l'eventuale presenza di entità alloctone, con particolare riguardo alle invasive, accidentalmente introdotte durante i lavori e/o la cui proliferazione possa essere incoraggiata dagli stessi. Se presenti, esse saranno tempestivamente oggetto di iniziative di eradicazione e correttamente smaltite.

Al termine dei lavori si prevede di elaborare un report di monitoraggio sui lavori di recupero ambientale eseguiti nelle aree di cantiere, corredato di idonea documentazione fotografica, che dovrà attestare il corretto recepimento delle prescrizioni e l'avvenuto recupero delle aree interessate dai lavori. In particolare, dovrà essere monitorato il tasso di sopravvivenza delle piante messe a dimora e il loro stato di salute.

Il censimento delle piante messe a dimora per valutarne il livello di sopravvivenza dovrà essere eseguito periodicamente e, in particolare, nei periodi dell'anno di massimo sviluppo vegetativo, al fine di poter accertare che le piante prive di organi verdi non si trovino in una fase di quiescenza.

COMMITTENTE 	OGGETTO IMPIANTO EOLICO "SERRAS" STUDIO DI IMPATTO AMBIENTALE	COD. ELABORATO IT/EOL/E-SERRA/PDF/A/RS/073-b
 CONSULENZA E PROGETTI www.iatprogetti.it	TITOLO STUDIO DI IMPATTO AMBIENTALE – PIANO DI MONITORAGGIO DELLE COMPONENTI AMBIENTALI	PAGINA 23 di 49

Saranno oggetto del monitoraggio, in particolare, le specie arbustive utilizzate nei ripristini e al fine di stabilizzare le scarpate nonché, ove fosse necessario, gli esemplari arborei oggetto di espianto e reimpianto in aree idonee. Per le specie impiegate nei ripristini ambientali si dovrà verificare l'assenza di ampie superfici prive di vegetazione, tali da compromettere la stabilità della struttura e il suo progressivo consolidamento, per il quale le piante svolgono un ruolo essenziale in tali tipologie di opere.

Per quanto riguarda il corretto sviluppo e le condizioni fitosanitarie delle piante spontanee, il monitoraggio dovrà essere svolto con maggiore frequenza nel periodo tardo-primaverile ed estivo.

Parametro descrittore	Post-operam	Periodo
1. Stato fitosanitario degli esemplari	Annuale/per 3 anni	Marzo-Aprile
2. Stato delle popolazioni di specie target	Annuale/per 3anni	Giugno-Luglio
3. Stato degli habitat	Annuale/per 3 anni	Marzo-Aprile

4.2.4 Azioni correttive e/o di ordinaria manutenzione del verde

Il monitoraggio delle specie spontanee avrà il fine di assicurare il mantenimento in condizioni ottimali degli esemplari impiantati ed a valutare per tempo la necessità di operare le necessarie cure colturali al fine di assicurare l'efficacia delle azioni di ripristino vegetazionale intraprese.

Intervento	Frequenza	Periodo
<u>Ispezione periodica</u> finalizzata alla verifica della eventuale necessità di: ripristino conche e ricalzo (laddove presenti), reintegri della copertura pacciamante, diserbo manuale localizzato, ripristino della verticalità delle piante, ripristino legature, tutoraggi e <i>shelter</i> . Verifica dello stato fitosanitario, della presenza di parassiti e fitopatie, provvedendo alla tempestiva eliminazione del fenomeno patogeno onde evitare la diffusione.	ad 1, 3, 6 e 12 mesi dalla messa a dimora;	ad 1, 3, 6 e 12 mesi dalla messa a dimora;

COMMITTENTE 	OGGETTO IMPIANTO EOLICO "SERRAS" STUDIO DI IMPATTO AMBIENTALE	COD. ELABORATO IT/EOL/E-SERRA/PDF/A/RS/073-b
 CONSULENZA E PROGETTI www.iatprogetti.it	TITOLO STUDIO DI IMPATTO AMBIENTALE – PIANO DI MONITORAGGIO DELLE COMPONENTI AMBIENTALI	PAGINA 24 di 49

Intervento	Frequenza	Periodo
<p><u>Irrigazione di soccorso:</u> Il soccorso idrico è utile per agevolare le piante a superare indenni i periodi più caldi e siccitosi, soprattutto nel primo periodo di post-impianto. Operazione da eseguirsi mediante impiego di autocisterna o altro mezzo leggero idoneo. Quantità: circa 20 L per pianta, 100 L per gli esemplari espianati e reimpiantati (prima irrigazione)</p>	<p>Quando necessario, sulla base degli esiti dei controlli periodici</p>	<p>giugno-settembre (aprile-ottobre per gli esemplari espianati e reimpiantati)</p>
<p><u>Controllo delle infestanti e sfalci.</u> Verranno eseguiti i necessari interventi di contenimento delle infestanti all'intorno della pacciamatura, con l'impiego soli mezzi meccanici leggeri senza utilizzo di prodotti fitosanitari di sintesi. Gli sfalci verranno eseguiti in modo che l'altezza della vegetazione erbacea non superi i 50 cm; l'altezza di taglio deve essere di almeno 5 cm.</p>	<p>1/anno</p>	<p>maggio-giugno</p>
<p><u>Sostituzione fallanze:</u> Nel caso di fallanze riscontrate in occasione delle ispezioni periodiche si dovrà provvedere, al termine di ogni stagione vegetativa, alla sostituzione degli esemplari morti o compromessi.</p> <p>Modalità di esecuzione: rimozione dell'intera pianta, zolla compresa (seguita da corretto smaltimento), con allontanamento del materiale di risulta, scavo di nuova buca, fornitura e messa a dimora di esemplare di pari caratteristiche e provenienza di quello secco, posa di tutori, prima irrigazione.</p>	<p>1/anno</p>	<p>novembre-dicembre</p>
<p><u>Verifica dello stato fitosanitario degli esemplari espianati e reimpiantati.</u> Qualora si dovesse riscontrare un mancato attecchimento, si procederà alla sostituzione con un nuovo esemplare della stessa specie o simile, al fine di garantire il mantenimento di una adeguata copertura dell'area.</p>	<p>4 ispezioni</p>	<p>1° anno: verifica ad 1, 3, 6, 12 mesi dalla data di reimpianto.</p>

COMMITTENTE 	OGGETTO IMPIANTO EOLICO "SERRAS" STUDIO DI IMPATTO AMBIENTALE	COD. ELABORATO IT/EOL/E-SERRA/PDF/A/RS/073-b
 iat CONSULENZA E PROGETTI www.iatprogetti.it	TITOLO STUDIO DI IMPATTO AMBIENTALE – PIANO DI MONITORAGGIO DELLE COMPONENTI AMBIENTALI	PAGINA 25 di 49

Intervento	Frequenza	Periodo
<p><u>Potature e rimonde.</u> Attività di potatura di formazione e ridimensionamento delle parti aeree della pianta finalizzata all'ottimizzare il potere schermante degli individui (es. favorire lo sviluppo in altezza o laterale a seconda dell'effetto desiderato).</p>	2/anno	marzo e ottobre
<p><u>Concimazioni:</u> concimazioni localizzate da attuare con l'impiego di concimi complessi arricchiti con microelementi. Il fertilizzante dovrà essere distribuito in prossimità delle radici mediante una leggera lavorazione superficiale (zappettatura) del terreno e sarà integrato con l'aggiunta di prodotti ormonici stimolanti l'attività vegetativa delle piante.</p>	2/anno	marzo e ottobre
<p><u>Verifica presenza di specie aliene invasive:</u> tutte le aree interessate dai lavori verranno accuratamente ispezionate da un esperto botanico al fine di verificare la presenza di eventuali plantule di specie aliene invasive (limitatamente a quelle perenni legnose) accidentalmente introdotte durante i lavori. Se presenti, esse verranno tempestivamente eradicare e correttamente smaltite. La verifica sarà ripetuta dopo due anni dalla chiusura del cantiere.</p>	2/anno	6° mese e 12° mese a decorrere dalla data di chiusura del cantiere

COMMITTENTE 	OGGETTO IMPIANTO EOLICO "SERRAS" STUDIO DI IMPATTO AMBIENTALE	COD. ELABORATO IT/EOL/E-SERRA/PDF/A/RS/073-b
 CONSULENZA E PROGETTI www.iatprogetti.it	TITOLO STUDIO DI IMPATTO AMBIENTALE – PIANO DI MONITORAGGIO DELLE COMPONENTI AMBIENTALI	PAGINA 26 di 49

Attività periodiche non stagionali	Anno	Mese a partire dalla realizzazione delle opere											
		1°	2°	3°	4°	5°	6°	7°	8°	9°	10°	11°	12°
Ispezione generale e Verifica dello stato fitosanitario dei nuovi esemplari piantumati degli esemplari espantati e reimpiantati	1°	X		X			X						X
	2°			X			X			X			X
	3°						X						X
Verifica presenza di specie aliene invasive	1°												X
	2°												X
	3°												X
Irrigazione	1°	X	X	X		X		X			X		
Attività periodiche stagionali (durata minima: anni 3)	Mesi dell'anno solare												
	Gen	Feb	Mar	Apr	Mag	Giu	Lug	Ago	Sett	Ott	Nov	Dic	
Irrigazione di soccorso						X	X	X	X				
Controllo delle infestanti e sfalci					X	X							
Sostituzione fallanze											X	X	
Potature e rimonde			X							X			

COMMITTENTE 	OGGETTO IMPIANTO EOLICO "SERRAS" STUDIO DI IMPATTO AMBIENTALE	COD. ELABORATO IT/EOL/E-SERRA/PDF/A/RS/073-b
 CONSULENZA E PROGETTI www.iatprogetti.it	TITOLO STUDIO DI IMPATTO AMBIENTALE – PIANO DI MONITORAGGIO DELLE COMPONENTI AMBIENTALI	PAGINA 27 di 49

Concimazioni			X							X		
--------------	--	--	---	--	--	--	--	--	--	---	--	--

4.2.5 Responsabile delle attività

Le attività di monitoraggio degli aspetti vegetazionali saranno eseguite, su incarico della Asja Serra S.r.l., esclusivamente da personale laureato e di provata esperienza in campo botanico e/o agronomico.

4.3 Componente clima acustico

4.3.1 Obiettivi

Le attività di monitoraggio del rumore saranno orientate alla verifica del rispetto dei limiti previsti dal D.P.C.M. 14.11.1997 – “*Determinazione dei valori limite delle sorgenti sonore*”, emanato in attuazione di quanto previsto dalla Legge n. 447 del 26.10.1995 – “*Legge quadro sull'inquinamento acustico*”.

Il sopra citato D.P.C.M. 14.11.1997, in particolare, stabilisce i valori limite assoluti di immissione e di emissione riferiti alle classi acustiche di destinazione d'uso del territorio previste dal Piano di Classificazione Acustica dello specifico comune interessato, ai sensi di quanto stabilito dall'art. 6, comma 1) della Legge 447/95.

Nello specifico, attraverso le attività di controllo di seguito descritte si procederà al riscontro dei seguenti aspetti:

- verificare l'eventuale scostamento del clima acustico misurato in rapporto allo scenario delineato dallo studio acustico previsionale;
- garantire la gestione delle problematiche acustiche che possono manifestarsi delle varie fasi di vita dell'impianto;
- verificare il rispetto dei limiti stabiliti dalla specifica Classe acustica, in corrispondenza dell'ambiente abitativo ubicato in posizione più sfavorevole in rapporto al rumore emesso dagli aerogeneratori.

4.3.2 Monitoraggio ante operam

La caratterizzazione del clima acustico ante operam sarà eseguita in accordo con quanto previsto al punto 4 della Norma UNI 11143-7 del 2013 (di seguito anche Norma UNI) in corrispondenza dei ricettori esposti al potenziale impatto acustico del parco eolico, come individuati nello Studio previsionale di impatto acustico allegato allo SIA (097_IT_EOL_E-SERRA_PDF_A_RS_097-a).

Nello specifico, la fase di monitoraggio ante operam si articolerà nelle seguenti fasi operative principali, da definirsi di concerto con il Dipartimento ARPAS competente.

- Acquisizione degli elementi conoscitivi di base (punto 4.2.1 Norma UNI);

COMMITTENTE 	OGGETTO IMPIANTO EOLICO "SERRAS" STUDIO DI IMPATTO AMBIENTALE	COD. ELABORATO IT/EOL/E-SERRA/PDF/A/RS/073-b
 iat CONSULENZA E PROGETTI www.iatprogetti.it	TITOLO STUDIO DI IMPATTO AMBIENTALE – PIANO DI MONITORAGGIO DELLE COMPONENTI AMBIENTALI	PAGINA 28 di 49

- Analisi dei dati anemometrici disponibili;
- Stima dell'esposizione della specifica postazione di misura al vento e al contributo delle nuove sorgenti sonore;
- Valutazione delle condizioni al contorno presso il ricettore (presenza di altre sorgenti);
- Scelta/verifica dei ricettori (punto 4.2.2 Norma UNI), avuto riguardo di eventuali circostanze che possano aver determinato variazioni rispetto allo scenario considerato in fase di elaborazione dello Studio di impatto ambientale;
- Avvio dei rilievi fonometrici (punto 4.2.3 Norma UNI);
- Elaborazione dei dati (punto 4.4);
- Calcolo dei parametri di riferimento (livelli di rumore in funzione del vento secondo i criteri di cui al punto 4.4.6 Norma UNI).

La misura dei livelli sonori misurati, in particolare, dovrà essere correlata alla misura della velocità del vento rappresentativa del sito eolico.

Ai fini dell'esecuzione della caratterizzazione del clima acustico ante operam potranno essere previsti rilievi a lungo termine (punto 4.3.2 Norma UNI) o rilievi a breve termine (punto 4.3.3 Norma UNI).

Dovendo correlare la misura del rumore presso il ricettore alla misura della velocità del vento dovranno rilevarsi simultaneamente misure acustiche e misure non acustiche acquisendo, direttamente o indirettamente, almeno i parametri seguenti:

Misure acustiche

- Livello equivalente ponderato A, LAeq
- Livelli percentili LA10, LA50 e LA90 con ponderazione "fast"
- Spettri in bande di terzi di ottava dei livelli percentili

Misure non acustiche

- Velocità e direzione del vento rappresentative del sito eolico da determinare dai seguenti dati, in ordine di disponibilità:
 - anemometro di impianto
 - anemometro della postazione di misura
 - temperatura, umidità, pressione, piovosità mediante stazione meteorologica rilocabile.

4.3.3 Monitoraggio in operam

Come precisato all'interno dello Studio previsionale di impatto acustico, durante la fase di realizzazione dell'opera, per il tipo di valutazioni compiute in relazione alla natura di cantiere analizzato, non può escludersi che gli interventi progettuali previsti possano determinare, anche se

COMMITTENTE 	OGGETTO IMPIANTO EOLICO "SERRAS" STUDIO DI IMPATTO AMBIENTALE	COD. ELABORATO IT/EOL/E-SERRA/PDF/A/RS/073-b
 CONSULENZA E PROGETTI www.iatprogetti.it	TITOLO STUDIO DI IMPATTO AMBIENTALE – PIANO DI MONITORAGGIO DELLE COMPONENTI AMBIENTALI	PAGINA 29 di 49

per brevi periodi, condizioni di potenziale disturbo acustico nei confronti dei ricettori. A tale riguardo, ove necessario, per l'esecuzione dei lavori si dovrà ricorrere a specifica autorizzazione in deroga ai termini della L. 447/1995.

L'attività di monitoraggio durante le lavorazioni pertanto avrà l'obiettivo di verifica che le immissioni connesse all'attività del cantiere siano contenute entro i limiti provvisori assunti in 70 dB(A), durante il periodo di riferimento diurno, nell'ambito dell'Attività Temporanea disciplinata ai sensi dell'art.6, comma 1, lett. h) della Legge quadro 447/1995 e delle "Direttive regionali in materia di inquinamento acustico ambientale", approvate con Deliberazione della Giunta Regionale n° 62/9 del 14/11/2008.

I rilievi fonometrici verranno eseguiti in corrispondenza delle lavorazioni più critiche (scavi di fondazione e realizzazione di opere stradali) con frequenza bimensile ed una misura di 3 ore su ogni postazione fissa nel periodo diurno. Come indicatore primario verrà utilizzato livello continuo equivalente di pressione sonora ponderata A (LAeq).

I punti di monitoraggio in corso d'opera saranno coincidenti con quelli individuati per l'attività di monitoraggio ante-operam.

Nello specifico l'attività di monitoraggio acustico in fase di cantiere prevedrà l'esecuzione dei seguenti rilievi acustici:

Fase	Durata	Frequenza
Corso d'opera (verifica limite di immissione)	3 ore durante il periodo diurno (a ricettore)	Bimensile

4.3.4 Monitoraggio post-operam

4.3.4.1 Criteri generali

Con riferimento a quanto stabilito dal D.P.C.M. 14.11.1997, al fine di valutare il rispetto dei limiti di immissione e di emissione riconducibili al rumore generato dal funzionamento degli aerogeneratori, saranno oggetto di monitoraggio i seguenti parametri:

- a) Livello di pressione sonora equivalente riferito al periodo di riferimento notturno (22.00 – 06.00), misurato in corrispondenza degli edifici ad uso abitativo in posizione più sfavorevole rispetto all'impianto eolico, individuati dallo Studio previsionale di impatto acustico [8, 9], dovuto:
 - a. al funzionamento di tutte le sorgenti sonore che possono condizionare il clima acustico del sito eolico: la misura di questo parametro rappresenta il rumore ambientale notturno in corrispondenza dei ricettori più esposti all'impatto acustico

COMMITTENTE 	OGGETTO IMPIANTO EOLICO "SERRAS" STUDIO DI IMPATTO AMBIENTALE	COD. ELABORATO IT/EOL/E-SERRA/PDF/A/RS/073-b
 CONSULENZA E PROGETTI www.iatprogetti.it	TITOLO STUDIO DI IMPATTO AMBIENTALE – PIANO DI MONITORAGGIO DELLE COMPONENTI AMBIENTALI	PAGINA 30 di 49

dell'impianto eolico;

- b. al funzionamento di tutte le sorgenti sonore che possono condizionare il clima acustico del sito eolico ad eccezione della sorgente disturbante (impianto eolico): la misura di questo parametro rappresenta il rumore residuo notturno in corrispondenza dei ricettori più esposti all'impatto acustico dell'impianto eolico.
- b) Livello di pressione sonora equivalente riferito al periodo di riferimento diurno (06.00 – 22.00), misurato in corrispondenza degli edifici ad uso abitativo in posizione più sfavorevole rispetto all'impianto eolico, individuati dallo Studio previsionale di impatto acustico [8, 9], dovuto:
- a. al funzionamento di tutte le sorgenti sonore che possono condizionare il clima acustico del sito eolico: la misura di questo parametro rappresenta il rumore ambientale diurno in corrispondenza dei ricettori più esposti all'impatto acustico dell'impianto eolico;
 - b. al funzionamento di tutte le sorgenti sonore che possono condizionare il clima acustico del sito eolico ad eccezione della sorgente disturbante (impianto eolico): la misura di questo parametro rappresenta il rumore residuo diurno in corrispondenza dei ricettori più esposti all'impatto acustico dell'impianto eolico.
 - c. Livello di pressione sonora equivalente riferito al periodo di riferimento notturno (22.00 – 06.00), misurato in prossimità di un nuovo aerogeneratore rappresentativo: la misura di questo parametro rappresenta il valore che dovrà essere confrontato con il valore limite di emissione previsto per il periodo di riferimento notturno per la classe acustica all'interno della quale ricadranno i singoli aerogeneratori;
 - d. Livello di pressione sonora equivalente riferito al periodo di riferimento diurno (06.00 – 22.00), misurato in prossimità di un aerogeneratore rappresentativo: la misura di questo parametro rappresenta il valore che dovrà essere confrontato con il valore limite di emissione previsto per il periodo di riferimento diurno per la classe acustica all'interno della quale ricadranno i singoli aerogeneratori.

I limiti da rispettare saranno quelli di cui al D.P.C.M. 14.11.97, riportati nella Tabella 4.4 e Tabella 4.5

COMMITTENTE 	OGGETTO IMPIANTO EOLICO "SERRAS" STUDIO DI IMPATTO AMBIENTALE	COD. ELABORATO IT/EOL/E-SERRA/PDF/A/RS/073-b
 iat CONSULENZA E PROGETTI www.iatprogetti.it	TITOLO STUDIO DI IMPATTO AMBIENTALE – PIANO DI MONITORAGGIO DELLE COMPONENTI AMBIENTALI	PAGINA 31 di 49

Tabella 4.4: Valori limite di emissione (D.P.C.M. 14.11.97, art.2) Lew in dB(A)

Classi di destinazione d'uso del territorio		Tempi di riferimento	
		Diurno (06:00 – 22:00)	Notturmo (22:00 – 06:00)
I	Aree particolarmente protette	45	35
II	Aree prevalentemente residenziali	50	40
III	Aree di tipo misto	55	45
IV	Aree di intensa attività umana	60	50
V	Aree prevalentemente industriali	65	55
VI	Aree esclusivamente industriali	65	65

COMMITTENTE 	OGGETTO IMPIANTO EOLICO "SERRAS" STUDIO DI IMPATTO AMBIENTALE	COD. ELABORATO IT/EOL/E-SERRA/PDF/A/RS/073-b
 CONSULENZA E PROGETTI www.iatprogetti.it	TITOLO STUDIO DI IMPATTO AMBIENTALE – PIANO DI MONITORAGGIO DELLE COMPONENTI AMBIENTALI	PAGINA 32 di 49

Tabella 4.5: Valori limite di immissione (D.P.C.M. 14.11.97, art.3). Lew in dB(A)

Classi di destinazione d'uso del territorio		Tempi di riferimento	
		Diurno (06:00 – 22:00)	Notturno (22:00 – 06:00)
I	Aree particolarmente protette	50	40
II	Aree prevalentemente residenziali	55	45
III	Aree di tipo misto	60	50
IV	Aree di intensa attività umana	65	55
V	Aree prevalentemente industriali	70	60
VI	Aree esclusivamente industriali	70	70

Inoltre, in corrispondenza dei ricettori potenzialmente più esposti alla rumorosità del parco eolico, individuati nello Studio previsionale di impatto acustico allegato allo SIA (Elaborato 097_IT_EOL_E-SERRA_PDF_A_RS_097-a), dovrà risultare verificato il criterio limite differenziale, sia notturno che diurno, riferito alla differenza tra il rumore ambientale e il rumore residuo. Tale differenza deve rispettare i seguenti limiti:

- limite differenziale per il periodo notturno < 3 dB(A)
- limite differenziale per il periodo diurno < 5 dB(A).

4.3.4.2 Ricettori e ubicazione delle stazioni di monitoraggio

Avuto riguardo delle indicazioni della norma UNI/TS 11143-7 del febbraio 2013, che suggerisce di ricondurre l'area di influenza acustica di un impianto eolico ad una porzione di territorio il cui perimetro dista dai singoli aerogeneratori almeno 500 m, il censimento dei potenziali ricettori ha prudenzialmente riguardato un'area ben più estesa, ricompresa entro un buffer di 1.000 m dagli aerogeneratori in progetto.

Al fine di meglio inquadrare i criteri di individuazione dei potenziali edifici sensibili (o ricettori) del proposto impianto eolico, si ritiene opportuno richiamare i contenuti della D.G. Regione Sardegna n. 59/90 del 2020 (Individuazione delle aree non idonee all'installazione di impianti energetici alimentati da fonti energetiche rinnovabili) e segnatamente il punto 4.3.3 "Distanze di rispetto dagli

COMMITTENTE 	OGGETTO IMPIANTO EOLICO "SERRAS" STUDIO DI IMPATTO AMBIENTALE	COD. ELABORATO IT/EOL/E-SERRA/PDF/A/RS/073-b
 CONSULENZA E PROGETTI www.iatprogetti.it	TITOLO STUDIO DI IMPATTO AMBIENTALE – PIANO DI MONITORAGGIO DELLE COMPONENTI AMBIENTALI	PAGINA 33 di 49

insediamenti rurali”.

“Al fine di limitare gli impatti visivi, acustici e di ombreggiamento, ogni singolo aerogeneratore dovrà rispettare una distanza pari a:

- 300 metri da corpi aziendali ad utilizzazione agro-pastorale in cui sia accertata la presenza continuativa di personale in orario diurno (h. 6.00 – h. 22.00);
- 500 metri da corpi aziendali ad utilizzazione agro-pastorale in cui sia accertata la presenza continuativa di personale in orario notturno (h. 22.00 – 6.00), o case rurali ad utilizzazione residenziale di carattere stagionale;
- 700 metri da nuclei e case sparse nell’agro, destinati ad uso residenziale, così come definiti all’art. 82 delle NTA del PPR.”

Secondo tale impostazione, pertanto, possono individuarsi le seguenti categorie di edifici:

Cat. 1 - case rurali ad utilizzazione residenziale (Categoria catastale A) e/o agriturismi e/o edifici di culto;

Cat. 2a - corpi aziendali ad utilizzazione agro-pastorale in cui sia accertata la presenza continuativa di personale in orario notturno;

Cat. 2b - corpi aziendali ad utilizzazione agro-pastorale in cui sia accertata la presenza continuativa di personale in orario diurno;

Cat. 3 - fabbricati ad utilizzazione agro-pastorale con presenza discontinua di personale;

Cat. 4 - fabbricati di supporto alle attività agricole (ricoveri, depositi, stalle);

Cat. 5 - ruderi/fabbricati in abbandono.

Ai fini dello studio previsionale di impatto acustico, in accordo con gli enunciati criteri della DGR 59/90 del 2020, si è pervenuti a individuare come appartenenti alla Categoria 1 i seguenti edifici:

- n. 8 fabbricati con destinazione abitativa accertata (edifici con categoria catastale “A”), identificati con i seguenti codici: F060, F061, F063 (A2 – Abitazioni di tipo civile), F001, F040 e F067 (A3 – Abitazioni di tipo economico), F072 (A4 - Abitazioni di tipo popolare), F062 (A7 - Abitazioni in villini);
- n. 1 fabbricato catastalmente classificato come F3 (Unità in corso di costruzione), identificato con la sigla F046, corrispondente alla Chiesa campestre di *Santu Antiogu Becciu* in comune di Sanluri;
- n. 1 fabbricato con destinazione catastale D10 (Fabbricati per funzioni produttive connesse alle attività agricole), identificato con la sigla F020, riferibile ad una struttura ricettiva (agriturismo).

Nella Tabella 4.6 sono riportate le caratteristiche dei ricettori presi in considerazione per le verifiche previste dalla normativa.

COMMITTENTE 	OGGETTO IMPIANTO EOLICO "SERRAS" STUDIO DI IMPATTO AMBIENTALE	COD. ELABORATO IT/EOL/E-SERRA/PDF/A/RS/073-b
 CONSULENZA E PROGETTI www.iatprogetti.it	TITOLO STUDIO DI IMPATTO AMBIENTALE – PIANO DI MONITORAGGIO DELLE COMPONENTI AMBIENTALI	PAGINA 34 di 49

Tabella 4.6: Fabbricati di interesse ai fini delle valutazioni previsionali di impatto acustico

Fabbricato	Comune	Categoria Catastale	Categoria ex DGR 59/90
F001	Villanovaforru	A03	Cat. 1
F020	Sardara	D10	Cat. 1
F040	Sanluri	A03	Cat. 1
F046	Sanluri	F03	Cat. 1
F060	Sanluri	A02	Cat. 1
F061	Sanluri	A02	Cat. 1
F062	Sanluri	A07	Cat. 1
F063	Sanluri	A02	Cat. 1
F067	Sanluri	A03	Cat. 1
F072	Villanovaforru	A04	Cat. 1

4.3.5 Modalità di rilevamento e periodicità

Ai fini della verifica del rispetto del limite assoluto di immissione relativo alla Classe acustica (stabilita o ipotizzata) per l'area di ubicazione dello specifico ricettore, la valutazione sarà condotta con tutte le sorgenti sonore in funzione. Il punto di misura sarà definito di concerto con il Dipartimento ARPAS competente.

Le misure acustiche saranno effettuate secondo le prescrizioni definite dal D.M. 16/3/98: "Tecniche di rilevamento e di misurazione dell'inquinamento acustico". In particolare:

- Tutti i rilevamenti saranno eseguiti nei periodi di riferimento diurno e notturno in condizioni meteorologiche adeguate, in accordo con l'allegato B del D.M. 16/3/98, quindi in assenza di precipitazioni, di nebbia e/o neve, con vento non superiore a 5 m/s.
- La velocità del vento dovrà essere misurata con anemometro digitale direzionale.
- Per ogni punto di rilevamento saranno rilevate le coordinate Gauss-Boaga con GPS digitale.
- I dati acustici saranno acquisiti e memorizzati su supporto digitale.
- Tutti i rilievi saranno effettuati con microfono provvisto di cuffia antivento.

Le misurazioni saranno di tre diverse tipologie di monitoraggio/valutazione:

- in ambiente esterno in condizioni di campo libero;
- in ambiente esterno in prossimità di un edificio ricettore;

COMMITTENTE 	OGGETTO IMPIANTO EOLICO "SERRAS" STUDIO DI IMPATTO AMBIENTALE	COD. ELABORATO IT/EOL/E-SERRA/PDF/A/RS/073-b
 CONSULENZA E PROGETTI www.iatprogetti.it	TITOLO STUDIO DI IMPATTO AMBIENTALE – PIANO DI MONITORAGGIO DELLE COMPONENTI AMBIENTALI	PAGINA 35 di 49

- verifica del limite differenziale di immissione (esclusivamente con la condizione a finestre aperte): misure in ambiente esterno ed interno.

Le condizioni da rispettare per le diverse configurazioni sono:

1. misure in ambiente esterno in condizioni di campo libero:
 - a. postazione di misura: La distanza del microfono da superfici riflettenti (a parte il suolo), alberi o possibili sorgenti interferenti deve essere di almeno 5 m. Posizionare la sonda meteo il più vicino possibile al microfono ma sempre ad almeno 5 m da elementi interferenti in grado di produrre turbolenze e in posizione tale che possa ricevere vento da tutte le direzioni;
 - b. altezza del microfono: 1.5-2.0 m dal suolo, in accordo con la reale o ipotizzata posizione del ricettore;
 - c. altezza sonda meteo: 3 m dal suolo.
2. misure in ambiente esterno in prossimità di un edificio ricettore:
 - a. postazione di misura: Posizionare il microfono ad 1 m di distanza dalla facciata dell'edificio rivolta verso la sorgente eolica, lontano almeno 5 m da altre superfici riflettenti (a parte il suolo), alberi o possibili sorgenti interferenti. Posizionare la sonda meteo il più vicino possibile al microfono ma sempre ad almeno 5 m da elementi interferenti in grado di produrre turbolenze e in posizione tale che possa ricevere vento da tutte le direzioni;
 - b. altezza del microfono: in accordo a quanto prescritto dall'All. B, punto 6) del D.M. 16/03/1998, dovrebbe essere scelta "in accordo con la reale o ipotizzata posizione del ricettore; tuttavia, nell'ottica di una revisione della normativa di settore per questa tipologia di impianti, sarebbe preferibile porre il microfono ad un'altezza pari a 4 m dal suolo;
 - c. altezza sonda meteo: 3 m dal suolo.
3. misure per la verifica del limite differenziale di immissione:
 - a. postazione di misura all'interno dell'ambiente abitativo: individuare il locale abitabile, con finestra, più vicino al lato dell'edificio rivolto verso l'aerogeneratore maggiormente impattante; posizionare il microfono all'interno di tale locale con le modalità specificate nell'Allegato B del D.M. 16/03/98 per le misure in interno a finestre aperte.
 - b. postazione di misura all'esterno dell'ambiente abitativo: posizionare il microfono con le modalità descritte nel punto ii) precedente scegliendo la postazione esterna il più vicino possibile alla facciata del locale scelto per la misura interna. Posizionare la sonda meteo in esterno il più vicino possibile al microfono esterno ma sempre ad almeno 5 m da elementi interferenti in grado di produrre turbolenze e in posizione tale che possa ricevere vento da tutte le direzioni;
 - c. altezza del microfono interno: come da D.M. 16/03/1998;

COMMITTENTE 	OGGETTO IMPIANTO EOLICO "SERRAS" STUDIO DI IMPATTO AMBIENTALE	COD. ELABORATO IT/EOL/E-SERRA/PDF/A/RS/073-b
 CONSULENZA E PROGETTI www.iatprogetti.it	TITOLO STUDIO DI IMPATTO AMBIENTALE – PIANO DI MONITORAGGIO DELLE COMPONENTI AMBIENTALI	PAGINA 36 di 49

- d. altezza del microfono esterno: 4 m dal suolo;
- e. altezza sonda meteo: 3 m dal suolo.

Nel caso di misura in prossimità di edifici, la postazione esterna si considera valida se si trova entro un raggio di 30 m dal ricettore. Il punto di misura non deve essere schermato da edifici o barriere naturali o artificiali rispetto alla sorgente eolica.

Le misure di rumore saranno ripetute ogni qual volta intervenga una modifica della configurazione di impianto che sia significativa ai fini dell'impatto acustico e, comunque, con periodicità eventualmente indicata dagli Enti preposti.

Per le verifiche del criterio limite differenziale le misure saranno eseguite all'interno degli ambienti abitativi, il microfono della catena fonometrica dovrà essere posizionato a 1,5 m dal pavimento e ad almeno 1 m da superfici riflettenti. Il rilevamento in ambiente abitativo sarà eseguito sia a finestre aperte che chiuse, al fine di individuare la situazione più gravosa.

Nella misura a finestre aperte il microfono dovrà essere posizionato a 1 m dalla finestra; nella misura a finestre chiuse, il microfono dovrà essere posto nel punto in cui si rileva il maggior livello della pressione acustica.

Non disponendo ad oggi in Italia di specifici riferimenti per la caratterizzazione della rumorosità ambientale prodotta dagli aerogeneratori, nella definizione dell'approccio sperimentale, da concordarsi preliminarmente con gli Enti preposti ai controlli, potrà essere considerato lo standard UNI 11143-7 del 2013 nonché le "best practices" in essere a livello internazionale.

Tale approccio si ritiene opportuno in considerazione della correlazione positiva riscontrabile tra la velocità del vento ed il rumore emesso dalle turbine eoliche nonché della stessa variabilità del rumore residuo in funzione della velocità del vento. Ai fini di un'appropriatezza verifica della conformità normativa, con particolare riferimento al rispetto del criterio di immissione differenziale in corrispondenza degli ambienti abitativi, tali circostanze rendono estremamente importante che lo scostamento tra rumore residuo e rumore ambientale sia riferito a condizioni di velocità del vento omogenee.

4.3.6 *Strumentazione utilizzata*

I rilievi saranno eseguiti con fonometro Larson Lavis 831 di classe 1, conforme alle Norme IEC 651/79 e 804/85 (CEI EN 60651/82 e CEI EN 60804/99). Sono state inoltre registrate le tracce audio al superamento di una soglia minima prefissata.

I dati meteo saranno misurati con una stazione Davis Vantage Pro 2, associata ad un anemometro ultrasonico DZP, posizionato ad una altezza di 4m, con un'accuratezza di misura del vento pari a 0,12 m/s.

4.3.7 *Azioni correttive*

Riguardo al rispetto del criterio limite differenziale, laddove i rilievi fonometrici dovessero evidenziare

COMMITTENTE 	OGGETTO IMPIANTO EOLICO "SERRAS" STUDIO DI IMPATTO AMBIENTALE	COD. ELABORATO IT/EOL/E-SERRA/PDF/A/RS/073-b
 iat CONSULENZA E PROGETTI www.iatprogetti.it	TITOLO STUDIO DI IMPATTO AMBIENTALE – PIANO DI MONITORAGGIO DELLE COMPONENTI AMBIENTALI	PAGINA 37 di 49

le condizioni per l'applicabilità del criterio² e il superamento dei limiti di legge si procederà all'individuazione delle possibili cause dello scostamento rispetto a quanto preventivato in sede di redazione dello Studio di impatto acustico ed all'adozione di mirate azioni correttive.

4.3.8 *Responsabile delle attività*

Il personale preposto all'esecuzione dei rilevamenti sarà accreditato del riconoscimento di "Tecnico competente in acustica ambientale", ai sensi dell'art. 2 comma 7 della Legge 447/95.

4.4 **Componente avifauna e mammiferi volanti**

4.4.1 *Monitoraggio ante operam*

4.4.1.1 *Obiettivi*

Il piano delle attività prevede indagini nelle fasi del ciclo annuale con particolare riferimento agli aspetti faunistici relativi alla riproduzione, svernamento ed alla migrazione per la componente faunistica avifauna che utilizza l'area in oggetto o transita negli spazi aerei sovrastanti l'ambito dell'impianto eolico proposto che le superfici contermini.

L'esito dei rilievi nel primo anno di monitoraggio inoltre potrà fornire indicazioni essenziali per la pianificazione del monitoraggio post-operam che sarà adottato in fase di esercizio.

Ai fini della definizione delle metodologie di rilevamento di seguito illustrate sono stati consultati:

- il Protocollo per l'indagine dell'avifauna e dei chiroterteri nei siti proposti per la realizzazione di parchi eolici adottato dalla Regione Piemonte con D.G.R. 6 Luglio 2009, n. 20-11717 e pubblicato nel B.U. n. 27 del 9/07/2009;
- il Protocollo di Monitoraggio dell'Osservatorio Nazionale su Eolico e Fauna che è stato elaborato dall'ANEV (Associazione Nazionale Energia del Vento), dall'Osservatorio Nazionale Eolico e Fauna, da Legambiente e con la collaborazione dell'ISPRA (Istituto Superiore per la Protezione e la Ricerca Ambientale).

In particolare, quest'ultimo documento appare quello più aggiornato ed applicabile soprattutto per i contesti regionali, come quello della Sardegna, che non hanno ancora adottato un protocollo di monitoraggio di riferimento da adottare obbligatoriamente nelle fasi ante e post operam, così come invece già accade in alcune regioni d'Italia, tra cui il sopracitato Piemonte, la Liguria, l'Umbria e la Puglia.

² Con riferimento alla verifica del criterio differenziale in corrispondenza degli ambienti abitativi individuati, le verifiche condotte in sede di Studio previsionale di impatto acustico hanno mostrato come, in nessun caso, sia atteso un superamento delle soglie di applicabilità del criterio differenziale nei periodi di riferimento diurno e notturno a finestre aperte, al di sotto delle quali ogni effetto di disturbo del rumore è da ritenersi trascurabile (art. 4, comma 2 del DPCM 14/11/97).

COMMITTENTE 	OGGETTO IMPIANTO EOLICO "SERRAS" STUDIO DI IMPATTO AMBIENTALE	COD. ELABORATO IT/EOL/E-SERRA/PDF/A/RS/073-b
 CONSULENZA E PROGETTI www.iatprogetti.it	TITOLO STUDIO DI IMPATTO AMBIENTALE – PIANO DI MONITORAGGIO DELLE COMPONENTI AMBIENTALI	PAGINA 38 di 49

4.4.1.2 Modalità di rilevamento

Le metodologie di seguito descritte adottano l'approccio BACI (Before After Control Impact) che permette di misurare il potenziale impatto di un disturbo, o un evento. In breve, esso si basa sulla valutazione dello stato delle risorse prima (Before) e dopo (After) l'intervento, confrontando l'area soggetta alla pressione (Impact) con siti in cui l'opera non ha effetto (Control), in modo da distinguere le conseguenze dipendenti dalle modifiche apportate da quelle non dipendenti.

L'applicabilità del protocollo di monitoraggio ante-operam prevede un tempo di indagine pari a 12 mesi dall'avvio delle attività; tale tempistica è funzionale ad accertare la presenza e distribuzione qualitativa delle specie che comprenda tutti i differenti periodi del ciclo biologico secondo le diverse fenologie, come di seguito descritto.

4.4.1.2.1 Verifica presenza/assenza di siti riproduttivi di rapaci diurni

Le indagini sul campo sono condotte in un'area circoscritta da un buffer di 500 metri a partire dagli aerogeneratori più esterni secondo il layout del parco eolico proposto; all'interno dell'area di studio sono previste 4 giornate di campo in relazione alla fenologia riproduttiva delle specie attese ed eventualmente già segnalate nella zona di studio come nidificanti. Preliminarmente alle indagini sul territorio sono state svolte delle indagini cartografiche, aero-fotogrammetriche e bibliografiche, al fine di valutare quali possano essere potenziali siti di nidificazione idonei. Il controllo delle pareti rocciose e del loro utilizzo a scopo riproduttivo è effettuato da distanze non superiori al chilometro, inizialmente con binocolo per verificare la presenza rapaci; in seguito, se la prima visita ha dato indicazioni di frequentazione assidua, si è previsto l'utilizzo del cannocchiale per la ricerca di segni di nidificazione (adulti in cova, nidi o giovani involati). Per quanto riguarda le specie di rapaci legati ad habitat forestali, le indagini sono condotte solo in seguito ad un loro avvistamento nell'area di studio, indirizzando le ispezioni con binocolo e cannocchiale alle aree ritenute più idonee alla nidificazione entro la medesima fascia di intorno. Durante tutte le uscite siti riproduttivi, le traiettorie di volo e gli animali posati verranno mappati su cartografia 1:25.000.

4.4.1.2.2 Verifica presenza/assenza di avifauna lungo transetti lineari

All'interno dell'area circoscritta dagli aerogeneratori, è predisposto un percorso (transetto) di lunghezza minima pari a 2 km; analogamente è predisposto un secondo percorso nel sito di controllo, laddove possibile, di analoghe caratteristiche ambientali, tale da coprire una superficie di uguale estensione. La lunghezza del transetto tiene comunque conto dell'estensione del parco eolico in relazione al numero di aerogeneratori previsti. Tale metodo risulta essere particolarmente efficace per l'identificazione delle specie di Passeriformi, tuttavia saranno annottate tutte le specie riscontrate durante i rilevamenti; questi prevedono il mappaggio quanto più preciso di tutti i contatti visivi e canori con gli uccelli che si incontrano percorrendo il transetto preliminarmente individuato e che dovrà opportunamente, ove possibile, attraversare tutti i punti di collocazione delle torri eoliche

COMMITTENTE 	OGGETTO IMPIANTO EOLICO "SERRAS" STUDIO DI IMPATTO AMBIENTALE	COD. ELABORATO IT/EOL/E-SERRA/PDF/A/RS/073-b
 iat CONSULENZA E PROGETTI www.iatprogetti.it	TITOLO STUDIO DI IMPATTO AMBIENTALE – PIANO DI MONITORAGGIO DELLE COMPONENTI AMBIENTALI	PAGINA 39 di 49

(ed eventualmente anche altri tratti interessati da tracciati stradali di nuova costruzione). Le attività hanno inizio a partire dall'alba o da tre ore prima del tramonto, ed il transetto sarà percorso a piedi alla velocità di circa 1-1,5 km/h.

In particolare il Piano ha previsto un minimo di 5 uscite sul campo, effettuate dal 1° maggio al 30 di giugno, in occasione delle quali saranno mappate su carta (in scala variabile a seconda del contesto locale di studio), su entrambi i lati dei transetti, i contatti con uccelli Passeriformi entro un buffer di 150 m di larghezza, ed i contatti con eventuali uccelli di altri ordini (inclusi i Falconiformi), entro 1000 m dal percorso, tracciando (nel modo più preciso possibile) le traiettorie di volo durante il percorso (comprese le zone di volteggio) ed annotando orario ed altezza minima dal suolo. Al termine dell'indagine saranno ritenuti validi i territori di Passeriformi con almeno 2 contatti rilevati in 2 differenti uscite, separate da un intervallo di 15 gg.

4.4.1.2.3 Verifica presenza/assenza rapaci diurni

È prevista l'acquisizione di informazioni sull'utilizzo delle aree interessate dall'impianto eolico da parte di uccelli rapaci nidificanti, mediante osservazioni effettuate da transetti lineari su due aree, la prima interessata dall'impianto eolico, la seconda di controllo, laddove possibile.

I rilevamenti si prevede siano effettuati nel corso di almeno 5 uscite sul campo, tra il 1° maggio e il 30 di giugno, e si prevede di completare il percorso dei transetti tra le ore 10 e le ore 16, con soste di perlustrazione mediante binocolo 10x42 dell'intorno circostante, concentrate in particolare nei settori di spazio aereo circostante i siti in cui è prevista la collocazione delle torri eoliche.

I contatti con uccelli rapaci rilevati in entrambi i lati dei transetti entro 1000 m dal percorso saranno mappati su carta in scala opportuna, annotando inoltre, in apposita scheda di rilevamento, le traiettorie di volo (per individui singoli o per stormi di uccelli migratori), il comportamento (caccia, voli in termica, posatoi...etc), l'orario delle osservazioni, l'altezza o intervalli di queste approssimativa/e dal suolo.

4.4.1.2.4 Verifica presenza/assenza uccelli notturni

Sono in corso rilevamenti notturni specifici al fine di rilevare la presenza/assenza di uccelli notturni, in particolare le specie appartenenti agli ordini degli Strigiformi (rapaci notturni), Caradriformi (Occhione) e Caprimulgiformi (Succiacapre).

I rilevamenti sono condotti sia all'interno dell'area di pertinenza del parco eolico sia in un'area esterna di confronto avente caratteristiche ambientali quanto più simili all'area del sito di intervento progettuale.

La metodologia prevista consiste nel recarsi sul campo per condurre due sessioni mensili nei mesi di aprile e maggio (almeno 4 uscite sul campo) ed avviare le attività di rilevamento dalle ore

COMMITTENTE 	OGGETTO IMPIANTO EOLICO "SERRAS" STUDIO DI IMPATTO AMBIENTALE	COD. ELABORATO IT/EOL/E-SERRA/PDF/A/RS/073-b
 www.iatprogetti.it	TITOLO STUDIO DI IMPATTO AMBIENTALE – PIANO DI MONITORAGGIO DELLE COMPONENTI AMBIENTALI	PAGINA 40 di 49

crepuscolari fino al sopraggiungere dell'oscurità; durante l'attività di campo sarà adottata la metodologia del play-back che consiste nell'emissione di richiami mediante registratore delle specie oggetto di monitoraggio e nell'ascolto delle eventuali risposte degli animali per un periodo non superiore a 5 minuti per ogni specie stimolata. I punti di emissione/ascolto sono posizionati, ove possibile, presso ogni punto in cui è prevista ciascuna torre eolica, all'interno dell'area del parco stesso ed ai suoi margini, rispettando l'accorgimento di distanziare ogni punto di emissione/ascolto di almeno 200 metri.

4.4.1.2.5 Verifica presenza/assenza uccelli passeriformi nidificanti

Il metodo di censimento adottato è il campionamento mediante punti d'ascolto (point count) che consiste nel sostare in punti prestabiliti 10 minuti, annotando tutti gli uccelli visti e uditi entro un raggio di 100 m ed entro un buffer compreso tra i 100 e i 200 m intorno al punto.

I punti di ascolto sono individuati all'interno dell'area del parco eolico in numero pari al numero di aerogeneratori + 2, ed un numero corrispondente in un'area di controllo adiacente e comunque di simili caratteristiche ambientali; nel caso in cui il numero di aerogeneratori sia uguale a 2 o 3, saranno ugualmente effettuati non meno di 9 punti.

I conteggi sono svolti in condizioni di vento assente o debole e cielo sereno o poco nuvoloso, e vengono ripetuti in almeno 8 sessioni per ciascun punto di ascolto (regolarmente distribuiti tra il 15 aprile e il 30 di giugno), cambiando l'ordine di visita di ciascun punto tra una sessione di conteggio e la successiva. Gli intervalli orari di conteggio comprendono il mattino, dall'alba alle successive 4 ore; e la sera, da 3 ore prima del tramonto al tramonto stesso.

4.4.1.2.6 Verifica presenza/assenza uccelli migratori e stanziali in volo

Sono acquisite informazioni circa la frequentazione nell'area interessata dal parco eolico da parte di uccelli migratori diurni; il rilevamento consiste nell'effettuare osservazioni da un punto fisso di tutte le specie di uccelli sorvolanti l'area dell'impianto eolico, nonché la loro identificazione, il conteggio, la mappatura su carta delle traiettorie di volo (per individui singoli o per stormi di uccelli migratori), con annotazioni relative al comportamento, all'orario, all'altezza approssimativa dal suolo e all'altezza rilevata al momento dell'attraversamento nell'area in cui si sviluppa il parco eolico. Per il controllo dal punto di osservazione il rilevatore è dotato di binocolo 10x40 lo spazio aereo circostante, e con un cannocchiale 20x 60 montato su treppiede per le identificazioni a distanza più problematiche.

I rilevamenti si prevede siano condotti dal 15 di marzo al 10 di novembre per un totale di 24 sessioni di osservazione tra le 10 e le 16; in particolare ogni sessione è svolta ogni 12 gg circa; almeno 4 sessioni sono state previste nel periodo tra il 24 aprile e il 7 di maggio e 4 sessioni tra il 16 di ottobre e il 6 novembre, al fine di intercettare il periodo di maggiore flusso di migratori diurni. In ogni sessione

COMMITTENTE 	OGGETTO IMPIANTO EOLICO "SERRAS" STUDIO DI IMPATTO AMBIENTALE	COD. ELABORATO IT/EOL/E-SERRA/PDF/A/RS/073-b
 CONSULENZA E PROGETTI www.iatprogetti.it	TITOLO STUDIO DI IMPATTO AMBIENTALE – PIANO DI MONITORAGGIO DELLE COMPONENTI AMBIENTALI	PAGINA 41 di 49

saranno comunque censite tutte le specie che attraversano o utilizzano abitualmente lo spazio aereo sovrastante l'area del parco eolico.

L'ubicazione del punto di osservazione/i soddisfa i seguenti criteri, qui descritti secondo un ordine di priorità decrescente:

- ogni punto deve permettere il controllo di una porzione quanto più elevata dell'insieme dei volumi aerei determinati da un raggio immaginario di 500 m intorno ad ogni pala;
- ogni punto dovrebbe essere il più possibile centrale rispetto allo sviluppo (lineare o superficiale) dell'impianto;
- saranno preferiti, a parità di condizioni soddisfatte dai punti precedenti, i punti di osservazione che offrono una visuale con maggiore percentuale di sfondo celeste.

4.4.1.2.7 Verifica presenza/assenza chiropteri

Il monitoraggio, che sarà condotto mediante rilevamenti e indagini sul campo, si svilupperà nelle seguenti fasi operative, di cui forniamo un computo di risorse necessarie e costi:

1. Analisi e sopralluoghi nell'area del monitoraggio:

Ricognizione conoscitiva dei luoghi interessati, con la localizzazione dei punti prescelti per il monitoraggio, sia nell'area del parco eolico, sia nell'area di controllo e organizzazione piano operativo. Analisi del materiale bibliografico. Ricerca della presenza di rifugi di pipistrelli nel raggio di 10 km e della presenza di importanti colonie, mediante sopralluoghi ed interviste ad abitanti della zona; controlli periodici nei siti individuati effettuati nell'arco di tutto il ciclo annuale.

2. Monitoraggi notturni (periodo marzo/ottobre):

Attività di campo per la valutazione dell'attività dei pipistrelli mediante la registrazione dei suoni in punti di rilevamento da postazione fissa, stabiliti nel piano operativo, presso ogni sito in cui è prevista la collocazione delle torri eoliche come da progetto, ed in altrettanti punti di medesime caratteristiche ambientali presso un'area di controllo.

- n. 8 uscite, nel periodo compreso tra il 15 marzo ed il 15 maggio
- n. 4 uscite nel periodo compreso tra l'1 giugno ed il 15 luglio
- n. 4 uscite nel periodo compreso tra l'1 agosto ed il 30 agosto
- n. 8 uscite nel periodo compreso tra l'1 settembre ed il 31 ottobre

L'attività dei pipistrelli viene monitorata attraverso la registrazione dei contatti con rivelatori elettronici di ultrasuoni (Bat detector). Verranno utilizzati due Bat detector Pettersson D980 e D240 in modalità Eterodine e Time expansion, con registrazione dei segnali su supporto digitale, in formato WAV,

COMMITTENTE 	OGGETTO IMPIANTO EOLICO "SERRAS" STUDIO DI IMPATTO AMBIENTALE	COD. ELABORATO IT/EOL/E-SERRA/PDF/A/RS/073-b
 CONSULENZA E PROGETTI www.iatprogetti.it	TITOLO STUDIO DI IMPATTO AMBIENTALE – PIANO DI MONITORAGGIO DELLE COMPONENTI AMBIENTALI	PAGINA 42 di 49

successivamente analizzati mediante il software Batsound della Pettersson Elektronik (vedi punto seguente).

3. Analisi in laboratorio dei segnali registrati sul campo con esame e misurazione dei parametri degli impulsi dei pipistrelli, e determinazione ove possibile della specie o gruppo di appartenenza. Le elaborazioni descriveranno il periodo e lo sforzo di campionamento, con valutazione dell'attività dei pipistrelli, espressa come numeri di contatti/tempo di osservazione, presenza di rifugi e segnalazione di colonie.
4. Stesura relazioni con risultati dell'attività svolta, riportanti i dati rilevati ed i riferimenti cartografici.

Tabella 4.7: Sintesi cronoprogramma dell'attività di monitoraggio

ATTIVITÀ DI MONITORAGGIO	N° USCITE SUL CAMPO MENSILI											
	G	F	M	A	M	G	L	A	S	O	N	D
verifica presenza/assenza di siti riproduttivi di rapaci diurni				1	2	1						
verifica presenza/assenza di avifauna lungo transetti lineari					3	2						
verifica presenza/assenza rapaci diurni					3	2						
verifica presenza/assenza uccelli notturni				2	2							
verifica presenza/assenza uccelli passeriformi nidificanti				2	3	3						
verifica presenza/assenza uccelli migratori e stanziali in volo			3	4	2	2	3	2	2	4	2	
verifica presenza/assenza chiroterri			2	3	3	2	2	4	4	4		

COMMITTENTE 	OGGETTO IMPIANTO EOLICO "SERRAS" STUDIO DI IMPATTO AMBIENTALE	COD. ELABORATO IT/EOL/E-SERRA/PDF/A/RS/073-b
 CONSULENZA E PROGETTI www.iatprogetti.it	TITOLO STUDIO DI IMPATTO AMBIENTALE – PIANO DI MONITORAGGIO DELLE COMPONENTI AMBIENTALI	PAGINA 43 di 49

4.4.2 Monitoraggio post operam

4.4.2.1 Obiettivi

Al fine di accertare adeguatamente i potenziali effetti degli aerogeneratori in progetto sulle specie avifaunistiche e sui chiroteri, le analisi condotte suggeriscono l'opportunità di prevedere la predisposizione ed attuazione di un piano di monitoraggio in fase di esercizio volto alla verifica dell'impatto da collisione sulle specie di avifauna e sui chiroteri secondo principi di base di seguito riportati.

4.4.2.2 Modalità di rilevamento

Al fine di definire una metodologia riconosciuta sia dal mondo scientifico che, nella prassi operativa, dalle amministrazioni pubbliche territoriali, sono stati consultati alcuni documenti che pur non essendo dei riferimenti vincolanti, rappresentano comunque un valido supporto tecnico per l'applicazione delle metodologie di indagine da impiegare sul campo ed in sede di elaborazione per questo tipo di indagine faunistica. Nel caso specifico sono stati consultati i seguenti testi:

- Protocollo di Monitoraggio dell'Osservatorio Nazionale su Eolico e Fauna – ANEV, LEGAMBIENTE, ISPRA;
- Protocollo per l'indagine dell'avifauna e dei chiroteri nei siti proposti per la realizzazione di parchi eolici – Regione Piemonte;
- Protocollo per l'indagine dell'avifauna e dei chiroteri nei siti proposti per la realizzazione di parchi eolici – Regione Liguria;
- Linee guida per la valutazione di impatto ambientale degli impianti eolici – Regione Toscana;
- Linee guida per la valutazione di impatto ambientale degli impianti eolici – Regione Puglia;
- Eolico e Biodiversità – WWF Italia ONG-ONLUS;
- Wind energy developments and Natura 2000 – UE Guidance Document.

Il proposto piano di monitoraggio post-operam è finalizzato ad assicurare un controllo periodico presso le piazzole di servizio di ciascuna torre per accertare l'eventuale presenza di spoglie di uccelli o chiroteri deceduti o feriti in conseguenza dell'impatto con le pale in rotazione. In accordo con le metodologie in uso per questo tipo di attività, il monitoraggio proposto avrà una durata di due anni.

I principali obiettivi che si prefigge un piano di monitoraggio post-operam di questo tipo sono:

1. Valutazione dell'entità dell'impatto eolico sull'avifauna e sulla chiroterofauna;
2. Stima del tasso di mortalità.

A tal fine, saranno oggetto di verifica periodica opportune aree campione, la cui individuazione sarà concordata con il Servizio Valutazioni Ambientali; la zona controllata avrà una forma indicativamente circolare di raggio pari a 100 metri. All'interno della superficie di indagine il rilevatore percorrerà dei

COMMITTENTE 	OGGETTO IMPIANTO EOLICO "SERRAS" STUDIO DI IMPATTO AMBIENTALE	COD. ELABORATO IT/EOL/E-SERRA/PDF/A/RS/073-b
 CONSULENZA E PROGETTI www.iatprogetti.it	TITOLO STUDIO DI IMPATTO AMBIENTALE – PIANO DI MONITORAGGIO DELLE COMPONENTI AMBIENTALI	PAGINA 44 di 49

trasetti, individuati in base alla tipologia di destinazione d'uso del suolo, anche segnando il tracciato sul campo con dei picchetti, al fine di campionare omogeneamente tutta la superficie con un'andatura regolare e lenta; le operazioni di controllo avranno inizio un'ora dopo l'alba.

Qualora sia riscontrata la presenza di animali morti o feriti saranno annotati i seguenti dati:

- a. coordinate GPS della specie rinvenuta;
- b. orientamento in rapporto all'aerogeneratore;
- c. distanza dalla base della torre;
- d. stato apparente del cadavere;
- e. identificazione della specie;
- f. probabile età;
- g. sesso;
- h. altezza della vegetazione nel luogo del rinvenimento;
- i. condizioni meteo al momento del rinvenimento e fasi della luna.

Inoltre, sarà determinato un coefficiente di correzione proprio del sito (coefficiente di scomparsa dei cadaveri) utilizzando dei cadaveri test (mammiferi o uccelli) morti naturalmente.

Qualora gli eventuali resti di animali ritrovati non consentissero un'immediata identificazione della specie, gli stessi resti saranno conferiti ai centri di recupero fauna selvatica RAS-Ente Foreste presenti in provincia di Sassari (centro di Bonassai) o in provincia di Cagliari (centro di Monastir) affinché possano essere eseguite indagini più approfondite.

Nei due anni di monitoraggio si prevede l'elaborazione di due relazioni ogni dodici mesi sullo stato dei risultati conseguiti; per ognuna delle aree oggetto di controllo, dovranno essere indicate la lista delle specie ritrovate, lo status di protezione, la fenologia e la sensibilità generalmente riscontrata in bibliografia delle specie al potenziale impatto dell'eolico.

La relazione tecnica finale riporterà, oltre all'insieme dei dati contenuti nei precedenti elaborati, lo sforzo di campionamento realizzato, le specie colpite e la loro frequenza, anche in rapporto alla loro abbondanza nell'area considerata, i periodi di maggiore incidenza degli impatti, sia in riferimento all'avifauna che alla chiropterofauna, gli impatti registrati per ogni torre, con l'individuazione delle torri che rivelino i maggiori impatti sulla fauna alata.

Nel prospetto seguente, per ogni mese è indicato il numero previsto di controlli che verranno svolti nelle superfici in prossimità delle aree campione individuate:

Periodo indagini	Gen	Feb	Mar	Apr	Mag	Giu	Lug	Ago	Set	Ott	Nov	Dic
Frequenza controlli	4	4	6	6	4	4	4	4	6	6	4	4

COMMITTENTE 	OGGETTO IMPIANTO EOLICO "SERRAS" STUDIO DI IMPATTO AMBIENTALE	COD. ELABORATO IT/EOL/E-SERRA/PDF/A/RS/073-b
 CONSULENZA E PROGETTI www.iatprogetti.it	TITOLO STUDIO DI IMPATTO AMBIENTALE – PIANO DI MONITORAGGIO DELLE COMPONENTI AMBIENTALI	PAGINA 45 di 49

Nei mesi di marzo, aprile, settembre ed ottobre saranno intensificate le ricerche sul campo rispetto ai restanti mesi in quanto tali periodi coincidono con i passi migratori primaverili ed autunnali.

4.4.3 Azioni correttive

Rilevato che le interdistanze utili previste tra le macchine eoliche consentono ragionevolmente di escludere situazioni di criticità in termini di riduzione degli spazi di volo, laddove durante il monitoraggio post-operam, in concomitanza con determinati periodi, fossero rilevate carcasse di specie di particolare interesse conservazionistico, o eventualmente un numero elevato di collisioni su qualunque specie, si indagherà sulle possibili cause al fine di individuare eventuali azioni correttive.

4.4.4 Responsabile delle attività

Le attività di monitoraggio degli aspetti faunistici sono eseguite su incarico di Asja Serra S.r.l., esclusivamente da personale laureato e di provata esperienza in materia.

4.5 Patrimonio culturale e paesaggio



4.5.1 Premessa

Il patrimonio culturale è definito come l'insieme costituito dai beni culturali e dai beni paesaggistici in conformità al disposto di cui all'articolo 2, comma 1, del decreto legislativo 22 gennaio 2004, n. 42, mentre il paesaggio risponde alla nota definizione della Convenzione Europea sul Paesaggio che lo designa come *“una determinata parte di territorio, così come è percepita dalle popolazioni, il cui carattere deriva dall'azione di fattori naturali e/o umani e dalle loro interrelazioni”*.

L'insieme delle due componenti non può essere scisso in parti ma va considerato come un'unica entità rispetto alla quale i progetti di impianti da FER può dirsi che producano effetti spesso soggettivi su cui non si verificano posizioni univoche. Va infatti notato che, accanto a una corrente di pensiero che giudica negativamente il loro inserimento nel paesaggio, si va sviluppando un sentire differente che vede prevalere, a fronte dei potenziali effetti negativi a carico del paesaggio percepito, i valori positivi legati ai temi del risparmio di risorse e della produzione energetica sostenibile.

I principali elementi di attenzione nell'area in esame, attinenti alla sfera paesaggistica, si riferiscono ai potenziali effetti associati alla visibilità dell'impianto ed alla alterazione degli elementi strutturanti del sistema agricolo estensivo che caratterizza l'area di progetto.

Nell'affrontare il complesso tema del monitoraggio della componente in esame appare doveroso sottolineare la circostanza che le proposte attività di monitoraggio previste nel PMA in rapporto alle componenti e fattori ambientali “Suolo”, “Vegetazione e flora”, “Fauna” e “Rumore” rivestono un ruolo trasversale anche nella verifica degli aspetti ambientali di interesse ai fini della salvaguardia della qualità paesaggistica, come risultante dell'azione di fattori naturali e/o umani e dalle loro interrelazioni. Si richiamano, a tale, riguardo in particolare:

COMMITTENTE 	OGGETTO IMPIANTO EOLICO "SERRAS" STUDIO DI IMPATTO AMBIENTALE	COD. ELABORATO IT/EOL/E-SERRA/PDF/A/RS/073-b
 CONSULENZA E PROGETTI www.iatprogetti.it	TITOLO STUDIO DI IMPATTO AMBIENTALE – PIANO DI MONITORAGGIO DELLE COMPONENTI AMBIENTALI	PAGINA 46 di 49

- le previste verifiche in fase ante operam, in opera e post operam orientate alla mitigazione degli effetti ambientali sulla componente floristico-vegetazionale ed all'ottimale conseguimento degli obiettivi di ripristino ambientale.
- gli accertamenti chimico-fisici sui suoli funzionali alla verifica della corretta esecuzione delle pratiche di gestione delle terre e rocce da scavo;
- le previste azioni di controllo in fase post operam sulla componente faunistica, intese a valutare i possibili effetti sulla componente ed individuare, se necessario, possibili misure mitigative a fronte degli effetti riscontrati;
- le previste verifiche strumentali sul clima acustico - da condursi in fase ante operam, in operam e post operam - finalizzate ad accertare l'eventuale superamento delle soglie di legge e, se del caso, assicurare la tempestiva attuazione di adeguate misure mitigative.

In ragione di quanto precede, ed in assenza di riferimenti istituzionali espliciti circa la predisposizione del Progetto di Monitoraggio Ambientale per la componente "Paesaggio"³, si propongono di seguito alcune azioni di controllo orientate ad assicurare la salvaguardia delle permanenze archeologiche.

4.5.2 Monitoraggio ante operam

Preventivamente alla realizzazione dell'opera in progetto, ove fosse ritenuto opportuno dalla competente Sovrintendenza ABAP, verrà implementata la verifica dell'interesse archeologico nelle aree oggetto di progettazione (area di installazione dell'impianto, area torre anemometrica, area Sottostazione Elettrica Utente, percorso del cavidotto, viabilità esistente, viabilità nuova).

Scopo dell'indagine preliminare è procedere ad una più approfondita verifica della presenza di strutture o resti di interesse archeologico o di materiale archeologico in dispersione superficiale o l'eventuale presenza di giacimenti archeologici noti attraverso lo studio bibliografico o dei materiali d'archivio.

In un processo di costante dialogo con gli Enti preposti, concordate con la competente Soprintendenza ABAP, si procederà a definire ed eseguire eventuali ulteriori attività preliminari (saggi di scavo ecc.).

4.5.3 Monitoraggio in corso d'opera

Durante la realizzazione dell'opera saranno messe in atto, in accordo con la competente Soprintendenza ABAP, strategie di monitoraggio volte alla verifica dell'eventuale presenza di strutture, resti di interesse archeologico o di materiale archeologico in dispersione superficiale nelle aree oggetto di progettazione (area di installazione dell'impianto, area torre anemometrica, area

³ Non sono ancora stati emanati ad oggi degli indirizzi metodologici espliciti per il monitoraggio della componente "Paesaggio" (https://www.isprambiente.gov.it/files/via/B_Linee_Guida_per_il_monitoraggio.pdf)

COMMITTENTE 	OGGETTO IMPIANTO EOLICO "SERRAS" STUDIO DI IMPATTO AMBIENTALE	COD. ELABORATO IT/EOL/E-SERRA/PDF/A/RS/073-b
 CONSULENZA E PROGETTI www.iatprogetti.it	TITOLO STUDIO DI IMPATTO AMBIENTALE – PIANO DI MONITORAGGIO DELLE COMPONENTI AMBIENTALI	PAGINA 47 di 49

Sottostazione Elettrica Utente, percorso del cavidotto, viabilità esistente, viabilità nuova).

Inoltre, si procederà, se ritenuto opportuno, con la sorveglianza archeologica in corso d'opera, prevista tra le attività indicate dall'art. 25 del D. Lgs 50/2016.

4.5.4 Monitoraggio post-operam

Al momento non ritenuto necessario, valutato che le principali interferenze potenziali con la componente si riferiscono alla fase di cantiere.

4.5.5 Azioni preventive e/o correttive

Nell'ambito del processo costruttivo, la presenza in cantiere di un archeologo, ove richiesta, assicurerà che:

- qualsiasi operazione di scavo, eventualmente derivante da varianti in corso d'opera, sia soggetta a preventivo nulla osta da parte della competente Soprintendenza ABAP;
- la competente Soprintendenza ABAP sia costantemente aggiornata sull'andamento dei lavori e su eventuali circostanze impreviste che dovessero insorgere, con specifico riferimento alla tutela dei beni culturali,
- si proceda alla sospensione dei lavori ed alla immediata comunicazione alla competente Soprintendenza ABAP in caso di rinvenimento in fase di cantiere di resti, relitti o manufatti di qualsiasi natura e rilevanza archeologica (scoperte fortuite di cui all'art. 90 del D.Lgs. 42/04), mantenendo immutato lo stato di fatto al fine di consentire le verifiche tecniche di legge da parte della stessa Soprintendenza;
- il Direttore dei Lavori e le ditte incaricate dell'esecuzione dell'opera siano debitamente informati degli obblighi in capo alla Proponente in materia di tutela del patrimonio archeologico.

4.5.6 Responsabile delle attività

Tutte le attività previste dovranno essere presentate e svolte esclusivamente da un professionista archeologo in possesso dei requisiti di legge.

COMMITTENTE 	OGGETTO IMPIANTO EOLICO "SERRAS" STUDIO DI IMPATTO AMBIENTALE	COD. ELABORATO IT/EOL/E-SERRA/PDF/A/RS/073-b
 iat CONSULENZA E PROGETTI www.iatprogetti.it	TITOLO STUDIO DI IMPATTO AMBIENTALE – PIANO DI MONITORAGGIO DELLE COMPONENTI AMBIENTALI	PAGINA 48 di 49

5 RESTITUZIONE DEI DATI

I dati raccolti durante lo sviluppo del PMA, sia derivanti dalle attività di monitoraggio svolte, sia derivanti da terze parti, verranno restituiti in un documento dal nome "Monitoraggio della Qualità Ambientale" redatto alla fine dell'anno di monitoraggio.

Il report sarà costituito da tutte le informazioni e risultati necessari a determinare:

- la verifica del corretto svolgimento del monitoraggio;
- definizione di tutti i più opportuni interventi correttivi alle attività di monitoraggio e misure di salvaguardia, qualora se ne rilevasse la necessità, anche in riferimento al verificarsi di eventuali situazioni di criticità ambientale;
- interpretazione e valutazione dei risultati delle campagne di misura;
- predisposizione di tutte le ulteriori elaborazioni necessarie alla leggibilità ed interpretazione dei risultati;
- correlazione dei risultati delle campagne di misura con eventuali elaborazioni modellistiche.

La valutazione dei potenziali effetti indotti dalla realizzazione dell'opera verrà effettuata per confronto dei dati di monitoraggio con lo stato ambientale esistente e con riferimento al quadro evolutivo dei fenomeni naturali, ricostruito e aggiornato nel corso delle fasi di cantiere ed esercizio.

Il report sarà corredato dalla cartografia con l'indicazione dei punti di monitoraggio e dalle schede dati che, per ogni punto, riassumeranno tutti i valori misurati o raccolti secondo lo schema indicato in Figura 5.1

COMMITTENTE 	OGGETTO IMPIANTO EOLICO "SERRAS" STUDIO DI IMPATTO AMBIENTALE	COD. ELABORATO IT/EOL/E-SERRA/PDF/A/RS/073-b
 CONSULENZA E PROGETTI www.iatprogetti.it	TITOLO STUDIO DI IMPATTO AMBIENTALE – PIANO DI MONITORAGGIO DELLE COMPONENTI AMBIENTALI	PAGINA 49 di 49

Area di indagine			
Codice Area di indagine			
Territori interessati			
Destinazione d'uso prevista dal PRG			
Usi reali del suolo			
Descrizione e caratteristiche morfologiche			
Fattori/elementi antropici e/o naturali che possono condizionare l'attuazione e gli esiti del monitoraggio			
Stazione/Punto di monitoraggio			
Codice Punto			
Regione		Provincia	
Comune		Località	
Sistema di riferimento		Datum	LAT LONG
Descrizione			
Componente ambientale			
Fase di Monitoraggio		<input type="checkbox"/> Ante opera <input type="checkbox"/> Corso d'opera <input type="checkbox"/> Post opera	
Parametri monitorati			
Strumentazione utilizzata			
Periodicità e durata complessiva dei monitoraggi			
Campagne			
Ricettore/i			
Codice Ricettore			
Regione		Provincia	
Comune		Località	
Sistema di riferimento		Datum	LAT LONG
Descrizione del ricettore		(es. scuola, area naturale protetta)	

Figura 5.1: Contenuti informativi della scheda di sintesi