

REGIONE BASILICATA



COMUNE DI GRASSANO



IMPIANTO AGROVOLTAICO

PROGETTO REALIZZAZIONE IMPIANTO AGRIVOLTAICO E RELATIVE OPERE DI CONNESSIONE IN AGRO DI GRASSANO E GARAGUSO - MT LOCALITÀ PIANO FOCACCIA

POTENZA NOMINALE 19,99 MW

N° ALLEGATO  
A.12.a.10

CARTA IDROGEOLOGICA

COMMITTENTE

**GRASSANO SOLAR S.R.L.**

Via Melchiorre Gioia 8 - 20124 MILANO (MI)

P.IVA 02155040765

IL GEOLOGO

DR. GIANCRISTIANO FRANCHINO 85100 POTENZA  
CELL. 3470376946

DATA: OTTOBRE 2023

Rev n°1

- Terreni permeabili per porosità primaria
- Terreni limo-argillosi scarsamente permeabili
- Viabilità, piste in terra battuta
- Tracker
- Cavidotto MT interrato
- Cabine elettriche

0 100 200 m

SCALA 1:2000

**TAV. 1**

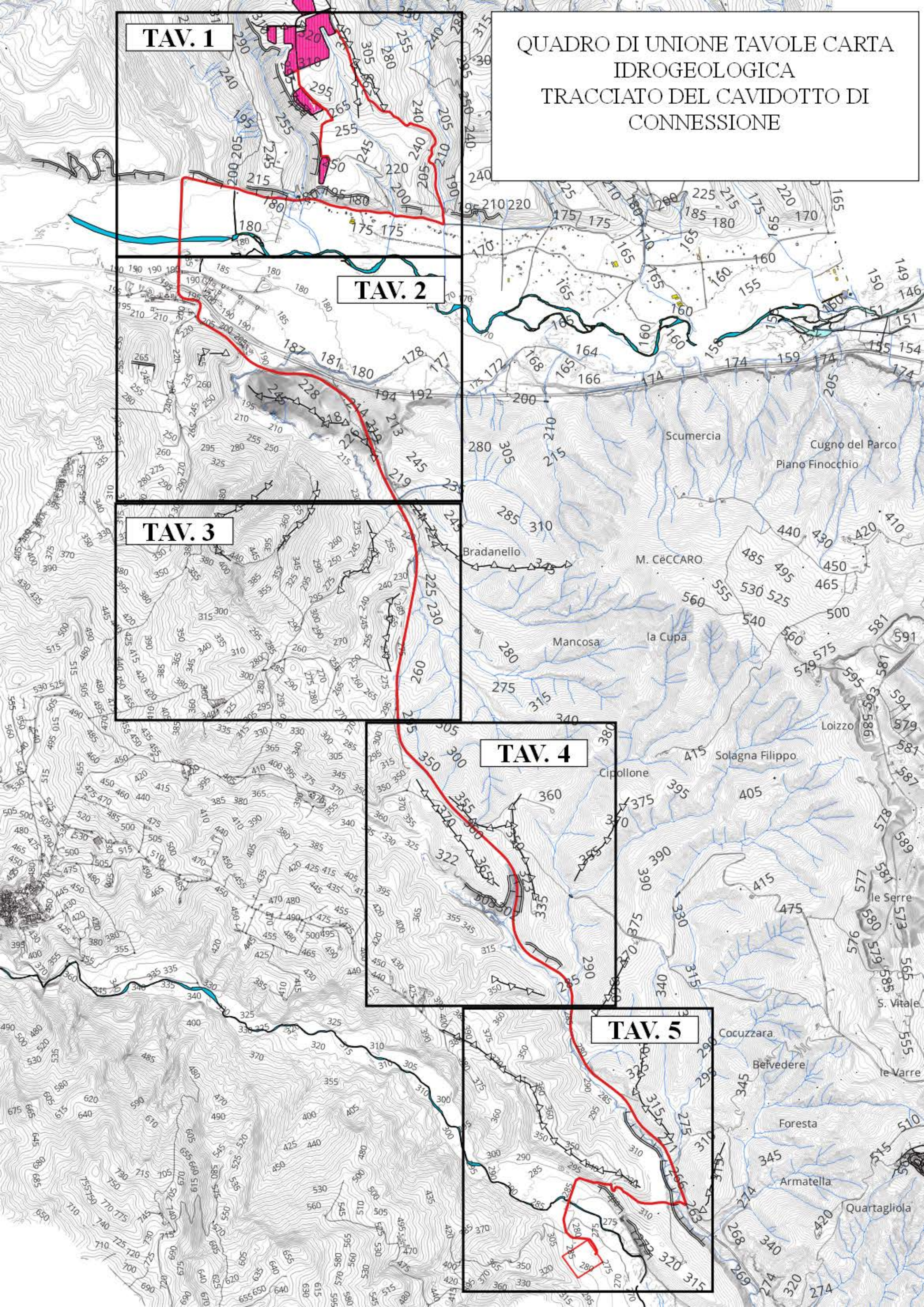
QUADRO DI UNIONE TAVOLE CARTA  
IDROGEOLOGICA  
TRACCIATO DEL CAVIDOTTO DI  
CONNESSIONE

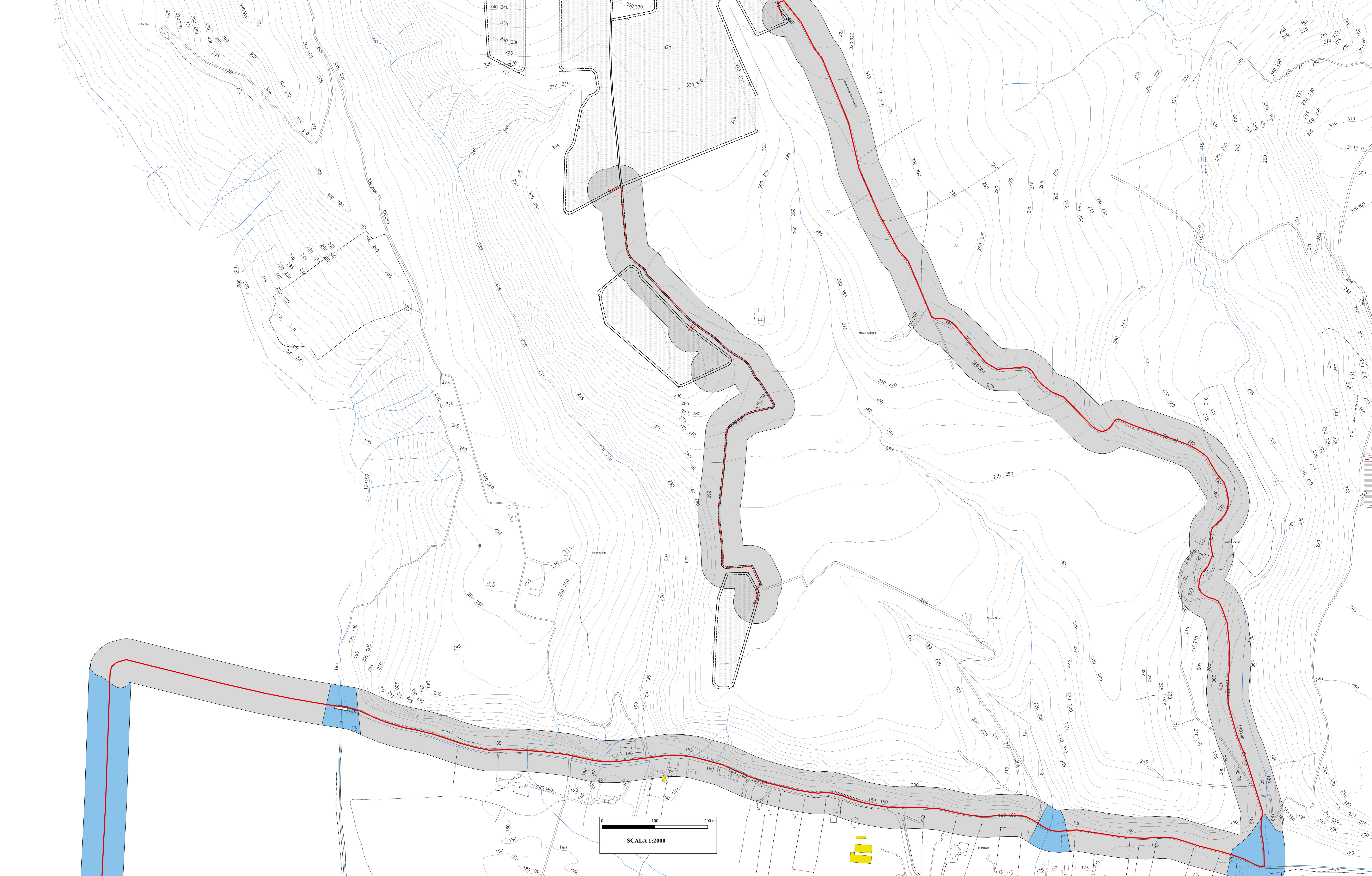
**TAV. 2**

**TAV. 3**

**TAV. 4**

**TAV. 5**



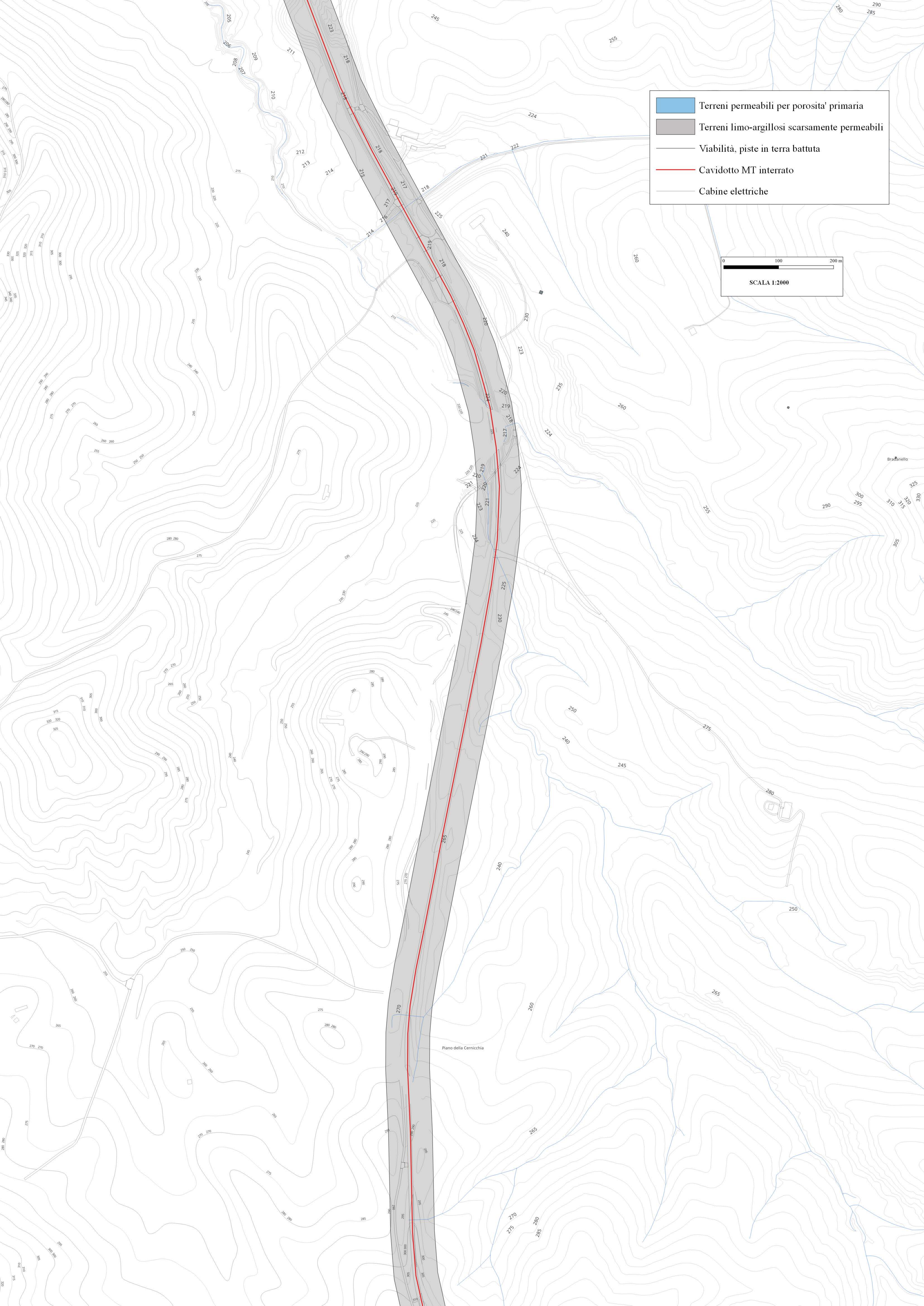


0 100 200 m  
SCALA 1:2000



- Terreni permeabili per porosità primaria
- Terreni limo-argillosi scarsamente permeabili
- Viabilità, piste in terra battuta
- Tracker
- Cavidotto MT interrato
- Cabine elettriche

0 100 200 m  
SCALA 1:2000

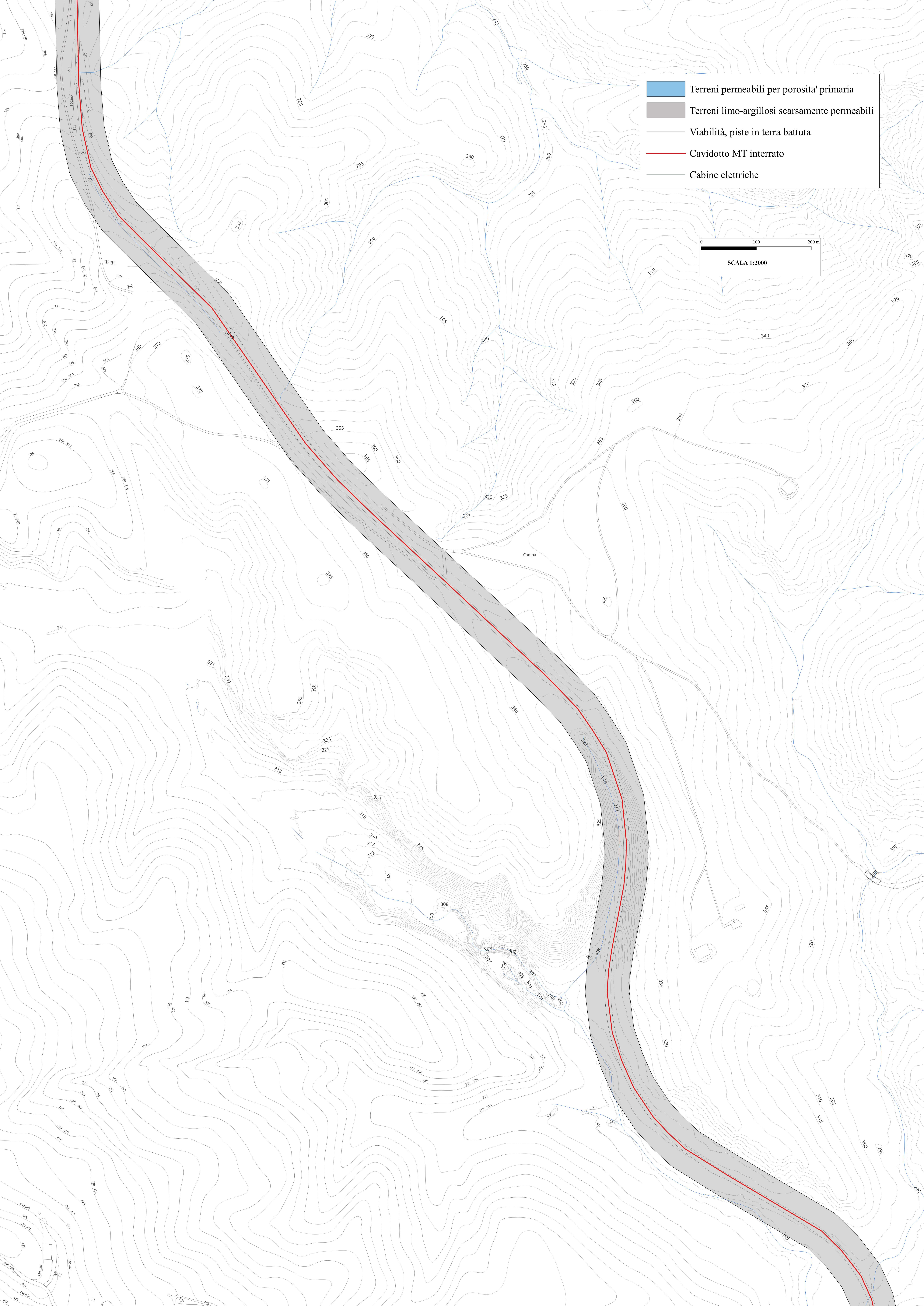
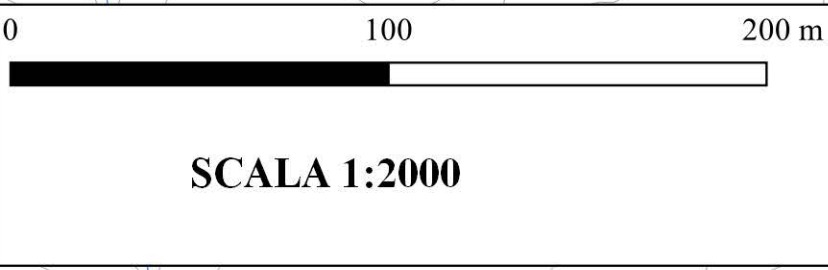







- Terreni permeabili per porosità primaria
- Terreni limo-argillosi scarsamente permeabili
- Viabilità, piste in terra battuta
- Cavidotto MT interrato
- Cabine elettriche

0 100 200 m  
SCALA 1:2000

Piano della Cernicchia

- Terreni permeabili per porosità primaria
- Terreni limo-argillosi scarsamente permeabili
- Viabilità, piste in terra battuta
- Cavidotto MT interrato
- Cabine elettriche



-  Terreni permeabili per porosità primaria
-  Terreni limo-argillosi scarsamente permeabili
-  Stazione Terna
-  Cavidotto MT interrato
-  Cabine elettriche

