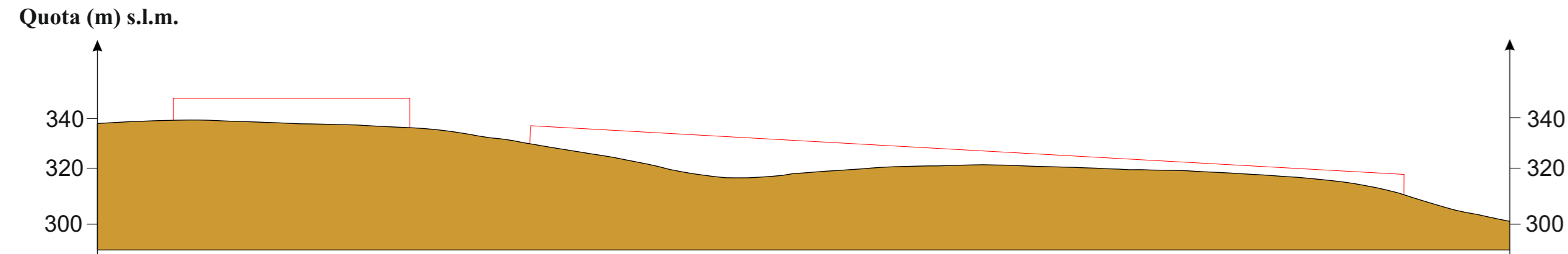


SEZIONE GEOLOGICA A-A'

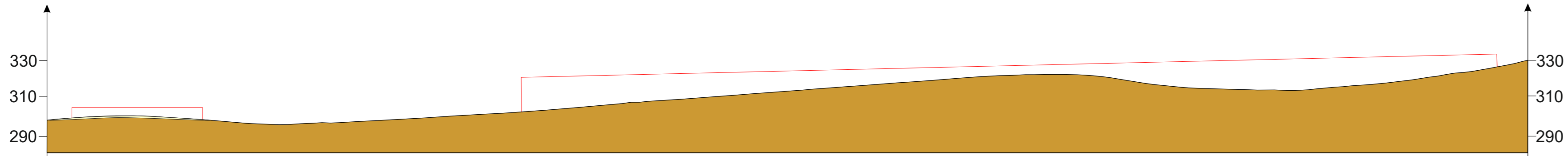
ALTEZZE - SCALA 1:2000



DISTANZE - SCALA 1:2000



SEZIONE GEOLOGICA B-B'

Quota (m) s.l.m.



-  Depositi argilloso-marnosi di colore grigio-azzurro
-  Depositi conglomeratici antichi terrazzati dello spessore di pochi metri

REGIONE BASILICATA



COMUNE DI GRASSANO



IMPIANTO AGROVOLTAICO

PROGETTO REALIZZAZIONE IMPIANTO AGRIVOLTAICO E RELATIVE OPERE DI
CONNESSIONE IN AGRO DI GRASSANO E GARAGUSO – MT
LOCALITÀ PIANO FOCACCIA

POTENZA NOMINALE 19,99 MW

**N° ALLEGATO
A.12.a.11**

SEZIONI GEOLOGICHE

COMMITTENTE

GRASSANO SOLAR S.R.L.

Via Melchiorre Gioia 8 - 20124 MILANO (MI)

P.IVA 02155040765

IL GEOLOGO

**DR. GIANCRISTIANO FRANCHINO 85100 POTENZA
CELL. 3470376946**

DATA: OTTOBRE 2023

Rev n°1