










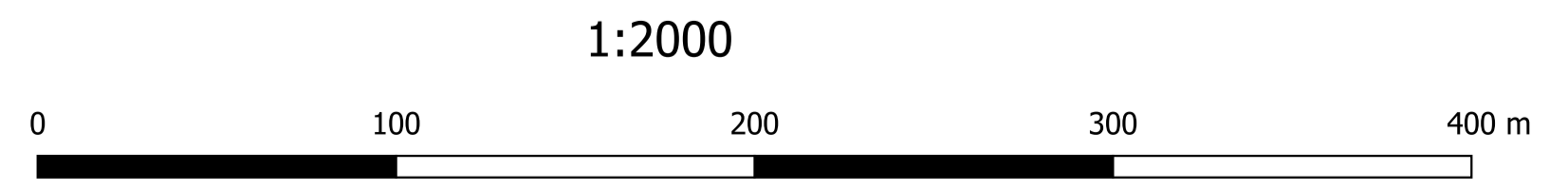


REGIONE BASILICATA 	
COMUNE DI GRASSANO 	
IMPIANTO AGROVOLTAICO PROGETTO REALIZZAZIONE IMPIANTO AGRIVOLTAICO E RELATIVE OPERE DI CONNESSIONE IN AGRO DI GRASSANO E GARAGUSO - MT LOCALITÀ PIANO FOCACCIA	
POTENZA NOMINALE 19,99 MW	
N° ALLEGATO A.12.a.13.a	Planimetrie stradali e ferroviarie con le indicazioni delle curve di livello COMMITTENTE GRASSANO SOLAR S.R.L. <small>Via Melchiorre Gioia 8 - 20124 MILANO (MI) P.IVA 02155040765</small>
Il Tecnico Arch. Angela Loscalzo Ordine degli Architetti della provincia di Potenza al n. 1148 sez. A Pec: angela.loscalzo@pec.basilicata.net.it	
DATA: OTTOBRE 2023	Rev n°1

LEGENDA

-  Tracker
-  Recinzione
-  Cancelli
-  Cabine
-  Cavidotto interno
-  Cavidotto interrato
-  Viabilità
-  Fascia di mitigazione
-  Oliveti
-  Strada vicinale Piano Focaccia
-  Curve_1m



Coord. System: WGS 1984 UTM ZONE 33N - ESRI: 32633