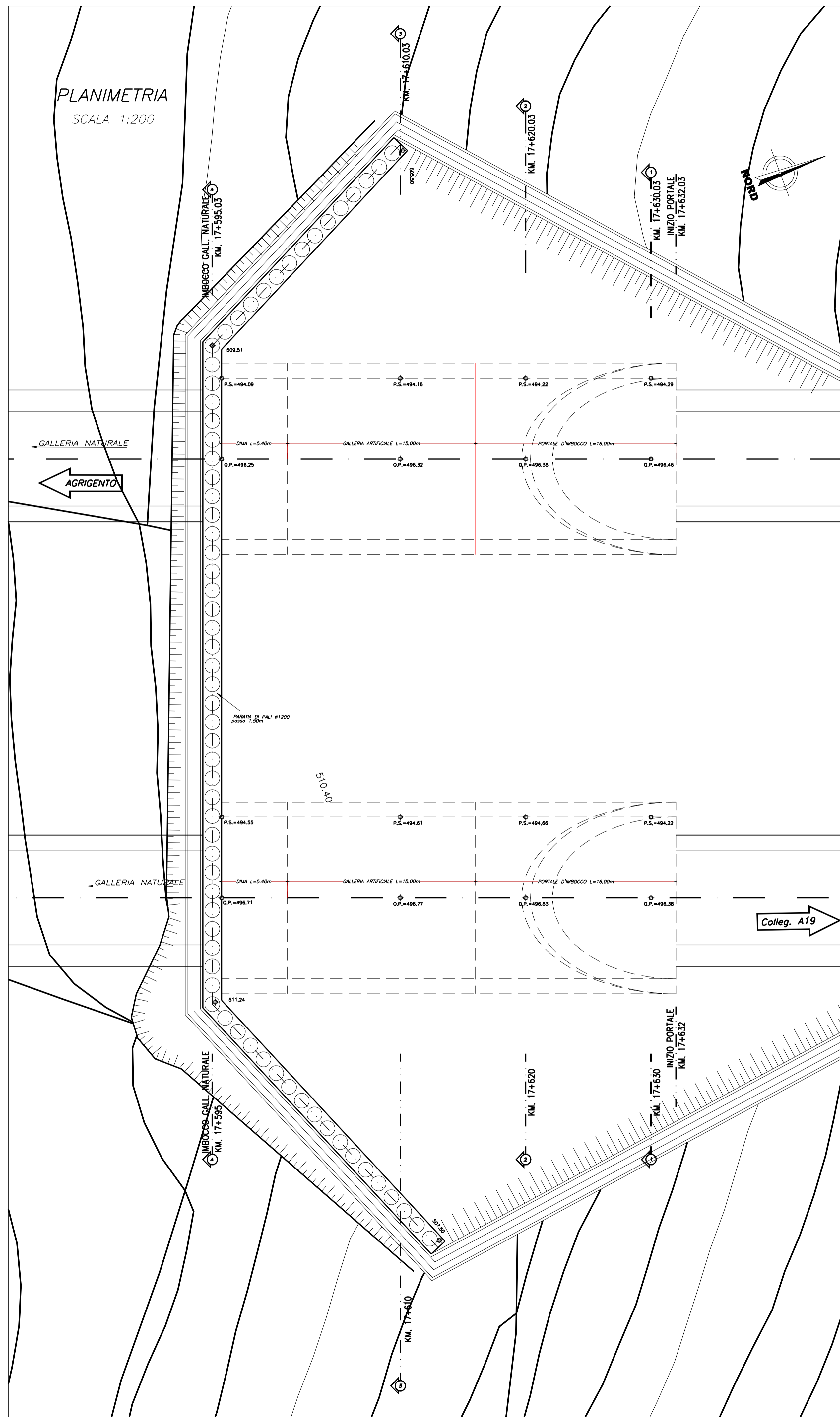


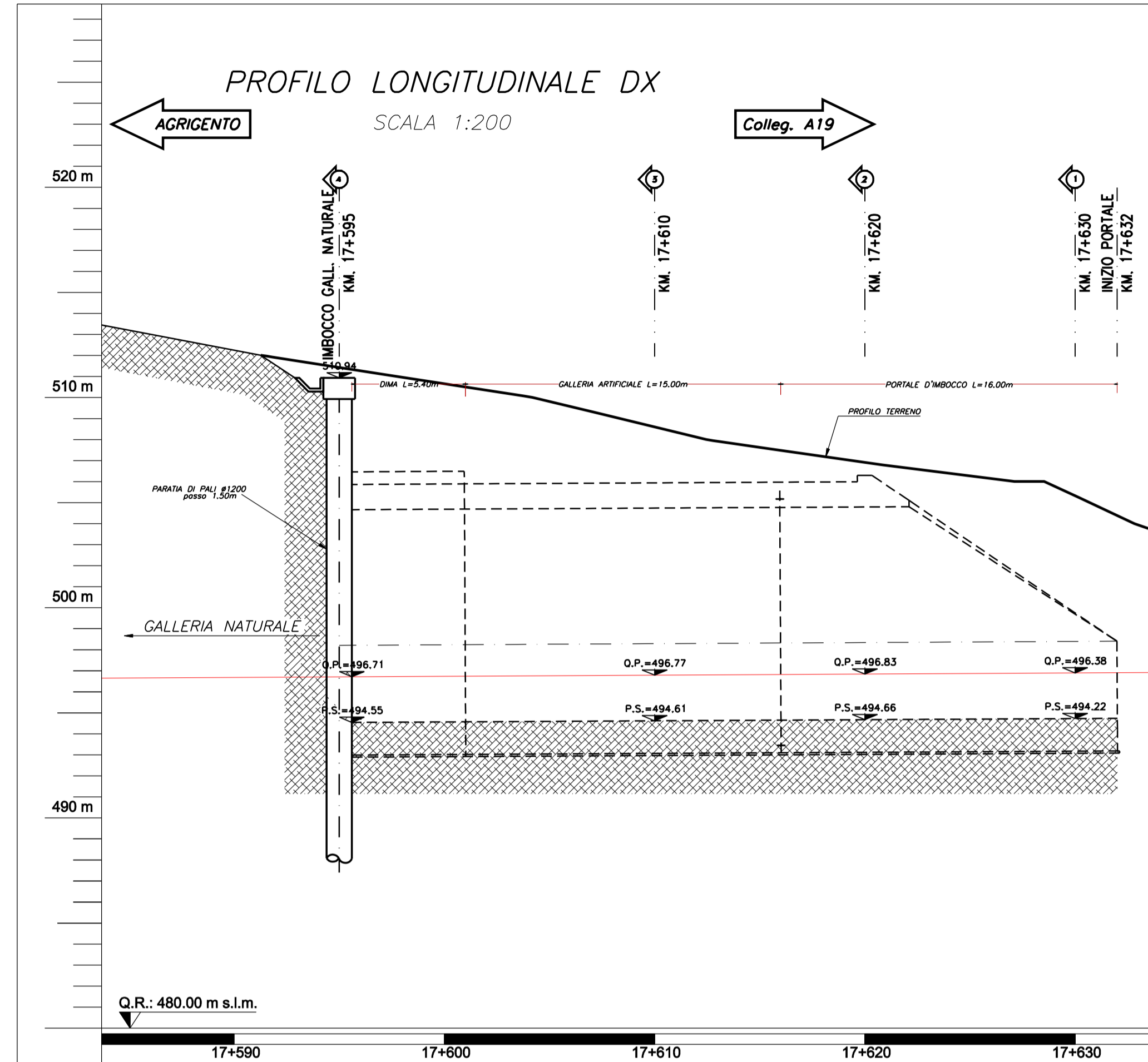
PLANIMETRIA

SCALA 1:200




PROFILO LONGITUDINALE DX

SCALA 1:200



PROFILO LONGITUDINALE DX

SCALA 1:200



FASI ESECUTIVE

- FASE 1 - ESECUZIONE PALI
- FASE 2 - REALIZZAZIONE TRAVE DI TESTATA
- FASE 3 - SBANCAMENTO TERRENO
 - Sbancamento terreno fino a 0,50m al di sotto della quota di realizzazione della 1° fila di tiranti.
 - Immediata messa in opera di spritz-beton armato con rete elettrosaldata Sp. medio=10cm
- FASE 4 - REALIZZAZIONE 1° FILA DI TIRANTI
 - Perforazione, inserimento trefoli di armatura e cementazione.
 - Messa in opera delle travi di ripartizione.
- FASE 0 - RIPETIZIONE DELLE FASI 3/4 PER TUTTE LE FILE DI TIRANTI PREVISTI
- FASE 5 - SBANCAMENTO SINO ALLA QUOTA DI PROGETTO
 - Ripetizione delle fasi precedenti con sbancamento fino a 0,50m al di sotto della quota di realizzazione delle restanti file di tiranti.
- FASE 6 - ESECUZIONE DEI DRENAGGI
- FASE 7 - ESECUZIONE DEI CONSOLIDAMENTI AL FRONTE E AL CONTERNO SE PREVISTI
- FASE 8 - ESECUZIONE DIMA D'ATTACCO



CORRIDOIO PLURIMODALE TIRRENICO-NORD EUROPA
ITINERARIO AGRIGENTO - CALTANISSETTA - A19
S.S. N° 640 "DI PORTO EMPEDOCLE"
AMMODERNAMENTO E ADEGUAMENTO ALLA CAT. B DEL D.M. 5.11.2001
Dal km 44+000 allo svincolo con l'A19

PROGETTO DEFINITIVO

GRUPPO DI PROGETTAZIONE	RESPONSABILI DI PROGETTO
ATI: TECHNITAL s.p.a. (mandataria) S.I.S. Studio di Ingegneria Stradale s.r.l. DELTA Ingegneria s.r.l. INFRATEC s.r.l Consulting Engineering PROGIN s.p.a.	Dott. Ing. M. Raccosta Ordine Ing. Verona n° A1665 Prof. Ing. A. Bevilacqua Ordine Ing. Palermo n° 4058 Dott. Ing. M. Carli Ordine Ing. Agrigento n° A628 Dott. Ing. N. Troccoli Ordine Ing. Potenza n° 836 Dott. Ing. S. Esposito Ordine Ing. Roma n° 20837
	IL GEOLOGO
	INTEGRAZIONE PRESTAZIONI SPECIALISTICHE
	Dott. Ing. M. Raccosta

VISTO: IL RESPONSABILE DEL PROCEDIMENTO	VISTO: IL RESPONSABILE DEL SERVIZIO PROGETTAZIONE	DATA
Dott. Ing. Massimiliano Fidenzi	Dott. Ing. Antonio Valente	PROTOCOLLO

OPERE D'ARTE MAGGIORI: GALLERIE NATURALI
GALLERIA NATURALE SAN FILIPPO - IMBOCCO LATO A19
PLANIMETRIA E PROFILI
SCAVI

CODICE PROGETTO	NOME FILE	REVISIONE	FOGLIO	SCALA:
L0407B D 0501	L0407B_D_0501_T01_CN10_STR_PF02_B.DWG	B	-- di --	1:200
REV.	DESCRIZIONE	DATA	VERIFICATO RESP. TECNICO	APPROVATO RESP. DI SETTORE
D				
C				
B	REVISIONE A SEGUITO ISTRUTTORIA ANAS DEL 19/03/2007	Aprile 2007	L. Cedrone	F. Arciuli
A	EMISSIONE	Ottobre 2006	L. Cedrone	F. Arciuli